


CUENTA DE LIQUIDACIÓN ANUAL DEL PATRIMONIO MUNICIPAL DE SUELO EJERCICIO 2015

Código Seguro de verificación: Dy3iFkl/VCDnbjQ9hv1P/w==. Permite la verificación de la integridad de una copia de este documento electrónico en la dirección: <https://adela.ayuncordoba.es/verifirmav2/>
Este documento incorpora firma electrónica reconocida de acuerdo a la Ley 59/2003, de 19 de diciembre, de firma electrónica.

FIRMADO POR	Pedro Garcia Jimenez - Teniente-alcalde Delegado de Urbanismo, Gestión de Residuos, Limpieza Viaria y Control Animal y Turismo	FECHA	02/11/2016
ID. FIRMA	adela155.ayuncordoba.org	PÁGINA	1/10



Dy3iFkl/VCDnbjQ9hv1P/w==

INTRODUCCIÓN.- EL PATRIMONIO MUNICIPAL DE SUELO, DESTINO DE LOS BIENES Y RECURSOS.

Desde que el Reglamento de Bienes de las Corporaciones Locales de 1.955 instituyera el Patrimonio Municipal de Suelo (PMS), éste ha sido tradicionalmente tratado por la legislación urbanística como un patrimonio separado del resto del patrimonio del municipio, configurándose como un fondo rotatorio de realimentación continua, por la obligación de reinvertir los ingresos provenientes del mismo en la conservación y ampliación del propio PMS.

La regulación del PMS, después de la Sentencia del Tribunal Constitucional que anuló el Texto Refundido de la Ley de Régimen de Suelo y Ordenación Urbana de 1.992, pasó a ser una competencia autonómica. En Andalucía, la Ley 7/2002, de 17 de diciembre, de Ordenación Urbanística de Andalucía (LOUA) ha sido la encargada de hacerlo.

En el ámbito estatal, a partir de julio de 2007, la regulación del Patrimonio Municipal de Suelo queda recogida en la Ley 8/2007. En lo que se refiere a las finalidades del PMS y los destinos específicos de los bienes que lo integran, se dispone de forma idéntica a la anterior regulación de 1992 (de la que deroga los art. 276 y 280.1), recogiendo, no obstante, como uso o destino de los ingresos no sólo la conservación, administración y ampliación del PMS, sino que se añade, como uso, la construcción de viviendas de protección pública y los usos de interés social fijados por la ordenación urbanística. Idéntica redacción se mantiene en el R.D. Legislativo 2/2008 por el que se aprueba el Texto Refundido de la Ley del Suelo.

La expresión "otros usos de interés social" parece lo bastante amplia para encajar en ella toda actuación destinada a la satisfacción de necesidades sociales y colectivas (dotaciones privadas educativas, sanitarias, deportivas, etc.) e incluso determinados usos lucrativos que tengan una importante incidencia social (reindustrialización, reconversión turística,...). No obstante, se ha de matizar que debe tratarse de usos calificados como de interés social, bien por el planeamiento o bien porque se hayan declarado expresamente así por el municipio. También la LOUA (art. 75.1.b) admite que los bienes del PMS se podrán destinar a los usos de interés público reconocido por norma, planeamiento o decisión del órgano competente.

En este sentido la nueva ley estatal era más flexible que la LOUA, ya que mientras que ésta sólo permitía que se destinaran a dichos fines los terrenos y construcciones, la ley estatal permite que también puedan destinarse a estos fines los ingresos (por venta, cesiones monetarizadas, o explotación de los bienes). Para los ingresos, en la legislación andaluza, quedaba excluido el destino "usos de interés público". Sin embargo, la ley 11/2010, de 3 de diciembre, de medidas fiscales para la reducción del déficit público, introduce una modificación en la redacción del artículo 75.2.d) de la LOUA, ampliando significativamente los posibles destinos de los ingresos.

La preocupación por asegurar el cumplimiento de los posibles destinos, tanto de los bienes como de los ingresos, viene siendo una constante entre los órganos encargados de la gestión y de la fiscalización, tanto interna como externa, del PMS.

Código Seguro de verificación: Dy3iFk1/VCDnbjQ9hvlP/w==. Permite la verificación de la integridad de una copia de este documento electrónico en la dirección: <https://adela.ayuncordoba.es/verifirmav2/>
Este documento incorpora firma electrónica reconocida de acuerdo a la Ley 59/2003, de 19 de diciembre, de firma electrónica.

FIRMADO POR	Pedro Garcia Jimenez - Teniente-alcalde Delegado de Urbanismo, Gestión de Residuos, Limpieza Viaria y Control Animal y Turismo	FECHA	02/11/2016
ID. FIRMA	adela155.ayuncordoba.org	PÁGINA	2/10



Dy3iFk1/VCDnbjQ9hvlP/w==

LA CUENTA DE LIQUIDACIÓN ANUAL .- EL BALANCE DE LA CUENTA ANUAL

Necesidad de su formación

Es a partir de la Ley 13/2005, de 11 de noviembre, de Medidas para la Vivienda Protegida y el Suelo, que introduce modificaciones en determinados artículos de la LOUA, cuando aparecen por primera vez conceptos tales como Cuenta de liquidación anual y Balance de la Cuenta anual de los bienes y recursos del patrimonio público del suelo.

El artículo 71.3 de la LOUA, a partir de entonces queda redactado así:

"Los órganos de control y fiscalización de la Administración titular de los patrimonios públicos de suelo velarán por la correcta gestión de los bienes y recursos que los integran. En tal sentido, la cuenta de liquidación anual de dicho patrimonio se integrará, de forma separada, en los presupuestos de la Administración Pública titular del mismo."

El artículo 75 de la LOUA, que regula el destino de los bienes integrantes de los patrimonios públicos de suelo (PPS), diferencia en su apartado 1, el posible destino de los terrenos y construcciones que constituyen el patrimonio público de suelo y en su apartado 2, el posible destino de los ingresos y de los recursos derivados de la propia gestión del PPS. Queda redactado el apartado 2 de dicho artículo, tras la modificación producida por la ley andaluza 11/2010, de la siguiente forma:

"Los ingresos, así como los recursos derivados de la propia gestión de los patrimonios públicos de suelo, se destinarán a:


- a) Con carácter preferente, la adquisición de suelo destinado a viviendas de protección oficial u otros regímenes de protección pública.*
- b) La conservación, mejora, ampliación, urbanización y, en general, gestión urbanística de los propios bienes del correspondiente patrimonio público de suelo.*
- c) La promoción de viviendas de protección oficial u otros regímenes de protección pública.*
- d) La ejecución de actuaciones públicas y otros usos de interés social o el fomento de actuaciones privadas, de acuerdo con lo que dispongan los instrumentos de ordenación urbanística, dirigidos a la mejora, conservación, mantenimiento y rehabilitación de la ciudad existente, preferentemente de zonas degradadas, así como a dotaciones o mejoras de espacios naturales o bienes inmuebles del patrimonio cultural".*

Esta nueva redacción del apartado d) del art. 75.2, supone una ampliación de los posibles destinos de los recursos del PMS que va a tener una gran repercusión en la práctica, puesto que:

- Aparece por primera vez el destino *"otros usos de interés social"*, ya permitido como destino de los bienes (art. 75.1 LOUA), equiparándose así la ley andaluza con la legislación estatal.
- Las actuaciones ya no han de estar *"previstas en el planeamiento"* sino *"de acuerdo con lo que dispongan los instrumentos de ordenación urbanística"*.
- Se amplían las actuaciones introduciendo las de *"mantenimiento"* y el ámbito en el que han de desarrollarse,

Código Seguro de verificación:Dy3iFk1/VCDnbjQ9hvlP/w==. Permite la verificación de la integridad de una copia de este documento electrónico en la dirección: <https://adela.ayuncordoba.es/verifirmav2/>
Este documento incorpora firma electrónica reconocida de acuerdo a la Ley 59/2003, de 19 de diciembre, de firma electrónica.

FIRMADO POR	Pedro Garcia Jimenez - Teniente-alcalde Delegado de Urbanismo, Gestión de Residuos, Limpieza Viaria y Control Animal y Turismo	FECHA	02/11/2016
ID. FIRMA	adela155.ayuncordoba.org	PÁGINA	3/10



Dy3iFk1/VCDnbjQ9hvlP/w==

pues si antes las actuaciones tenían que ser exclusivamente en "zonas degradadas o de edificaciones en la ciudad consolidada", ahora se permiten en toda la ciudad existente, preferentemente en zonas degradadas.

- También es novedad el posible destino a "dotaciones o mejoras de espacios naturales o bienes inmuebles del patrimonio cultural".
- La novedad más importante, con todo, es la desaparición del último párrafo que establecía el porcentaje máximo de los ingresos que podían aplicarse a dichos destinos, desapareciendo así el techo del 25% del balance de la cuenta anual de los bienes y recursos del correspondiente patrimonio público de suelo.

La exigencia de la formación del Balance de la Cuenta anual de los bienes y recursos del Patrimonio Público de Suelo deriva, por tanto, de la necesidad de controlar y poner límite al destino previsto en el apartado d) para los ingresos y recursos derivados de la gestión del PPS.

Inconcreción legal de los términos

No existe, sin embargo, definición de los términos "Cuenta de liquidación anual" y "Balance de la Cuenta Anual" de los bienes y recursos del PPS, ni en la propia LOUA, ni en la normativa patrimonial (Reglamento de Bienes de las Entidades Locales de Andalucía, aprobado por Decreto 18/2006, de 24 de enero -RBEL-), ni en la normativa contable (Instrucción de Contabilidad, aprobada por Orden del Ministerio de Hacienda HAP/1781/2013, de 20 de septiembre -ICAL-).

De la propia LOUA se deduce que hace falta un desarrollo reglamentario en cuanto a la gestión de los PPS. Así, el artículo 70.2 de la LOUA establece que "*Las Administraciones titulares de patrimonios públicos de suelo deberán llevar un registro del mismo, que tendrá carácter público, comprensivo, en los términos que se precise reglamentariamente, de los bienes integrantes y depósitos en metálico, las enajenaciones o cesiones de bienes y el destino final de éstos. El Registro del Patrimonio Público de Suelo estará sujeto al régimen de fiscalización propio de la gestión presupuestaria, en los términos que se precise reglamentariamente.*"

En nuestra opinión, la reglamentación que se haga tendría que definir, entre otros aspectos, los conceptos "Cuenta de Liquidación Anual" y "Balance de la Cuenta Anual" del PPS, apuntados en la Ley.

Se desconocen, al no haberse definido en ninguna norma, todos los aspectos relativos a su elaboración y contenido: formación (órgano a quien le corresponde y documentación que ha de contener), cuentadante (órgano que ha de rendir la cuenta y procedimiento) y aprobación (órgano competente y fechas).


No obstante, el apartado 3 del artículo 71 de la LOUA, en redacción dada por la Ley 13/2005, ya adelanta en qué momento ha de contarse con la "Cuenta de Liquidación Anual del PPS", al determinar que: "*...la cuenta de liquidación anual de dicho patrimonio se integrará, de forma separada, en los presupuestos de la Administración Pública titular del mismo.*"

Descripción de los elementos integrantes

Ante la necesidad de formación de la "Cuenta de Liquidación" (art. 71.3) y/o del "Balance de la Cuenta Anual" (art. 75.2) de los bienes y recursos del PPS y

Código Seguro de verificación: Dy3iFk1/VCDnbjQ9hv1P/w==. Permite la verificación de la integridad de una copia de este documento electrónico en la dirección: <https://adela.ayuncordoba.es/verifirmav2/>
Este documento incorpora firma electrónica reconocida de acuerdo a la Ley 59/2003, de 19 de diciembre, de firma electrónica.

FIRMADO POR	Pedro Garcia Jimenez - Teniente-alcalde Delegado de Urbanismo, Gestión de Residuos, Limpieza Viaria y Control Animal y Turismo	FECHA	02/11/2016
ID. FIRMA	adela155.ayuncordoba.org	PÁGINA	4/10



Dy3iFk1/VCDnbjQ9hv1P/w==

la falta de definición legal de ambos términos, la Gerencia Municipal de Urbanismo, entidad municipal que tiene encomendada la gestión del Patrimonio Municipal de Suelo (PMS), está en la obligación de realizar una propuesta para su aprobación.

En primer lugar hemos de concluir que los términos "Cuenta de Liquidación" y "Balance de la Cuenta Anual" del Patrimonio Municipal de Suelo deben hacer referencia a conceptos diferentes. Se interpreta que el concepto "Cuenta de Liquidación" ha de reflejar qué es lo que ha sucedido durante un determinado periodo de tiempo, mientras que el concepto "Balance" ha de describir una situación en un momento determinado. De tal forma que pueden llegarse a definir dichos conceptos de la siguiente manera:

-"Cuenta de Liquidación del P.M.S.": A través de ella deberá suministrarse la información suficiente, en cuanto a los ingresos y recursos obtenidos en un ejercicio (n) por la enajenación y gestión de los bienes del Patrimonio Municipal de Suelo, así como de los destinos dados a dichos recursos.

-"Balance de la Cuenta Anual del P.M.S.": Se tratará de ofrecer la información suficiente para poder cuantificar el saldo, a 31 de diciembre de un determinado ejercicio (n) de los bienes y recursos que integran el PMS, de tal manera que dicha cifra sirva de referencia al objeto de poder realizar el control, en el ejercicio siguiente (n+1), del porcentaje de ingresos provenientes del P.M.S. que se destinarán a financiar los fines previstos en el art. 75.2.d de la LOUA. (sólo a título informativo puesto que ha quedado suprimido el límite porcentual que puede destinarse a tales fines).

En segundo lugar se ha concluido que tanto la "Cuenta de Liquidación del P.M.S." como el "Balance la Cuenta Anual del P.M.S." a aprobar actualmente han de referirse a lo sucedido en el ejercicio 2015 y a los saldos a **31 de diciembre de 2015**, y ello porque, tratándose de la Cuenta que ha de integrarse en la documentación del Presupuesto de la Entidad para el ejercicio 2017, cuya tramitación ha de realizarse durante el último trimestre de 2016, los únicos datos de un ejercicio cerrado serían los referentes a 2015. Además, es conveniente que los datos que se ofrezcan en la "Cuenta Anual del PMS" y en el "Balance" estén en concordancia con los datos oficialmente aprobados y que son los referidos al Inventario (el último aprobado es el del ejercicio 2015) y a la Liquidación del Presupuesto (la última aprobada es la del ejercicio 2015).

Código Seguro de verificación: Dy3iFkl/VCDnbjQ9hvlP/w==. Permite la verificación de la integridad de una copia de este documento electrónico en la dirección: <https://adela.ayuncordoba.es/verifirmav2/>
Este documento incorpora firma electrónica reconocida de acuerdo a la Ley 59/2003, de 19 de diciembre, de firma electrónica.

FIRMADO POR	Pedro Garcia Jimenez - Teniente-alcalde Delegado de Urbanismo, Gestión de Residuos, Limpieza Viaria y Control Animal y Turismo	FECHA	02/11/2016
ID. FIRMA	adela155.ayuncordoba.org	PÁGINA	5/10
			
Dy3iFkl/VCDnbjQ9hvlP/w==			

1.- Cuenta de Liquidación del P.M.S.

Se ha de poner de manifiesto cuál ha sido, en el ejercicio 2.015, el importe de los ingresos obtenidos por la enajenación y gestión de los bienes que integran el Patrimonio Municipal de Suelo y cuál ha sido el destino dado a los mismos, de tal modo que podamos determinar si dicho destino es conforme a los previstos en el artículo 75 de la LOUA, así como determinar cuál ha sido, en el ejercicio 2.015, el importe destinado a la financiación de la ejecución de actuaciones públicas o el fomento de actuaciones privadas, previstas en el planeamiento, para la mejora, conservación y rehabilitación de zonas degradadas o de edificaciones en la ciudad consolidada, y qué porcentaje representa respecto del "Balance de la Cuenta Anual de los Bienes y Recursos del Patrimonio Municipal de Suelo" que se haya determinado en el ejercicio 2.014.

Pues bien, según figura en el Balance de la Cuenta Anual del PMS de 2.014, el **saldo a 31 de diciembre de 2.014 de los bienes y recursos que integraban el Patrimonio Municipal de Suelo**, constituido por la suma del importe de los bienes y de los recursos pendientes de utilización, **suponía un total de 49.491.354,90€**, conforme al siguiente detalle:


Bienes	45.960.949,56
Recursos	534.350,33
TOTAL	46.495.299,89

Podremos determinar, a título informativo (pues ya no existe la limitación del 25%) qué porcentaje de dicho total se ha destinado durante el ejercicio 2.015 para financiar actuaciones incluidas en la letra d) del apartado 2 del artículo 75 de la LOUA.

Analizamos a continuación cuál ha sido el importe de los ingresos y recursos obtenidos por la enajenación y gestión de los bienes del P.M.S. y cuál ha sido el destino dado a dichos recursos:

Según los datos obtenidos de la contabilidad del ejercicio 2.015, los ingresos de P.M.S. en dicho ejercicio han sido los siguientes:

INGRESOS Y RECURSOS OBTENIDOS				
OPERACIONES PRESUPUESTARIAS				
Aplicación	Texto Libre	Tercero		Importe
APROVECHAMIENTOS URBANÍSTICOS	DEVOLUCION DE INGRESO POR APROVECHAMIENTO URBANISTICO. SENTENCIA DEL JUZGADO CONTENCIOSO ADTVO N°4 Y ACUERDO CONSEJO	V14603278	JUNTA DE COMPENSACION SANTO DOMINGO	-28.783,68
	10% APROVECHAMIENTO. PLAN PARCIAL PO 4.2 "BARQUERA NORTE". APROBACION PYTO. DE REPARCELACION	V14858310	JUNTA DE COMPENSACION PP PO 4.2 BARQUERA NORTE	528.004,91
	DEFECTOS DE APROVECHAMIENTO DERIVADOS DEL PROYECTO DE REPARCELACION DEL PLAN PARCIAL INDUSTRIAL CARRETERA DE PALMA	V14795835	JUNTA DE COMPENSACION DEL P.P. INDUSTRIAL GARRET. PALMA	29.240,00
DERECHOS RECONOCIDOS NETOS POR APROVECHAMIENTOS URBANÍSTICOS				528.461,23
PRESTACION COMPENSATORIA	PRESTACION COMPENSATORIA LEGALIZACION Y AMPLIACION INSTALACION INDUSTRIAL (ALCOLEA)	B14876585	GESTION DE BIOMASAS S.L.	38.301,52
	PRESTACION ECONOMINA POR AMPLIACION DEL HOTEL MAESTRE ESCUELA EN CTRA. SANTO DOMINGO, KM 2,800	B14300487	HOTEL MAESTRE ESCUELA S.L.	88.336,36
DERECHOS RECONOCIDOS NETOS POR PRESTACIÓN COMPENSATORIA				126.637,87
ENAJENACIÓN DE SOLARES	ENAJENACION DE SOBRANTE DE VIA PUBLICA EN RONDA DE ISASA. PROCEDENTE DE LA EXPROPIACION DE LA A.A. RG-3	30472731P	CALERO OLMO, JUAN	15.030,86
DERECHOS RECONOCIDOS NETOS POR ENAJENACIÓN DE SOLARES				15.030,86
TRANSFERENCIAS DE CAPITAL PARA PMS	TRANS. DEL AYTO. CORRESPONDEINTE AL 85% DE LA RECAUDACION DE SANCIONES URBANISTICAS.- GASTOS JUSTIFICADOS	P1402100J	EXCMO.AYUNTAMIENTO DE CORDOBA	366.565,99
DERECHOS RECONOCIDOS NETOS POR TRANSFERENCIAS DE CAPITAL PARA P.M.S.				366.565,99
TOTAL INGRESOS PRESUPUESTARIOS DE PATRIMONIO MUNICIPAL DE SUELO				1.036.695,98

Código Seguro de verificación: Dy3iFk1/VCDnbjQ9hv1P/w==. Permite la verificación de la integridad de una copia de este documento electrónico en la dirección: https://adela.ayuncordoba.es/verifirmav2/ Este documento incorpora firma electrónica reconocida de acuerdo a la Ley 59/2003, de 19 de diciembre, de firma electrónica.			
FIRMADO POR	Pedro Garcia Jimenez - Teniente-alcalde Delegado de Urbanismo, Gestión de Residuos, Limpieza Viaria y Control Animal y Turismo	FECHA	02/11/2016
ID. FIRMA	adela155.ayuncordoba.org	PÁGINA	6/10
 Dy3iFk1/VCDnbjQ9hv1P/w==			

CUENTA DE LIQUIDACIÓN ANUAL DEL PATRIMONIO MUNICIPAL DE SUELO 2015


Igualmente, según los datos obtenidos de la contabilidad del ejercicio 2.015, el destino dado a dichos ingresos ha sido el siguiente:

DESTINO DADO A DICHS RECURSOS			
OPERACIONES PRESUPUESTARIAS			
PROYECTO			ASIGNACIÓN DE RECURSOS P.M.S. 2015
2006 2 4327 5	PARQUE DEL PATRIARCA Y ACCESO SUR	EXPROPIACIÓN	167.369,27
2009 2 4321 1	JUNTAS DE COMPENSACIÓN (A DISTRIBUIR)	INCREMENTO PATRIMONIO SUELO	456,35
2012 8 1504 1	INGRESOS DE PATRIMONIO MPAL. DE SUELO	INCREMENTO PATRIMONIO SUELO	528.004,91
2013 2 1515 1	JUNTAS DE COMPENSACIÓN (A DISTRIBUIR)	INCREMENTO PATRIMONIO SUELO	38.301,52
2013 8 1504 1	INGRESOS DE PATRIMONIO MPAL. DE SUELO	INCREMENTO PATRIMONIO SUELO	103.367,21
2014 2 1501 1	EXPROP. PLAZA DEL JAZMÍN (DEVOL. PTMO.)	EXPROPIACIÓN	110.377,29
2015 2 1501 1	FONDO NORTE DEL ESTADIO (DEVOL.PTMO.)	SISTEMA GENERAL	88.819,43
TOTAL PROYECTOS PRESUPUESTARIOS			1.036.695,98
OPERACIONES NO PRESUPUESTARIAS			
TOTAL PROYECTOS NO PRESUPUESTARIOS			0,00
TOTAL APLICACION DE INGRESOS DE PATRIMONIO MUNICIPAL DE SUELO			1.036.695,98

DESTINO DADO A DICHS RECURSOS												
OPERACIONES PRESUPUESTARIAS												
PROYECTO			ASIGNACIÓN DE RECURSOS P.M.S. 2015	OTROS RECURSOS (TRANSF. DE CAPITAL)	DESVIACIÓN FINANCIERA ANTERIOR	DESVIACIÓN FINANCIERA RECONOCIDA	TOTAL RECURSOS	OBLIGACIONES RECONOCIDAS NETAS	SALDO DE CREDITOS COMPROMETIDOS	SALDO DE CREDITOS RETENIDOS	SALDO DE CREDITOS DISPONIBLES	TOTAL EMPLEOS
2006 2 4327 5	PARQUE DEL PATRIARCA Y ACCESO SUR	EXPROPIACIÓN	167.369,27		0,00	435.152,22	602.521,49				602.521,49	602.521,49
2009 2 4321 1	JUNTAS DE COMPENSACIÓN (A DISTRIBUIR)	INCREMENTO PATRIMONIO SUELO	456,35		-10.222,49		-9.766,13					0,00
2012 8 1504 1	INGRESOS DE PATRIMONIO MPAL. DE SUELO	INCREMENTO PATRIMONIO SUELO	528.004,91		-26.335,04	-501.689,87	0,00					0,00
2013 2 1515 1	JUNTAS DE COMPENSACIÓN (A DISTRIBUIR)	INCREMENTO PATRIMONIO SUELO	38.301,52		160.805,77	-26.306,09	170.801,20				170.801,20	170.801,20
2013 8 1504 1	INGRESOS DE PATRIMONIO MPAL. DE SUELO	INCREMENTO PATRIMONIO SUELO	103.367,21		899.376,00	-103.367,21	899.376,00					0,00
2014 2 1501 1	EXPROP. PLAZA DEL JAZMÍN (DEVOL. PTMO.)	EXPROPIACIÓN	110.377,29				110.377,29	110.377,29				110.377,29
2015 2 1501 1	FONDO NORTE DEL ESTADIO (DEVOL.PTMO.)	SISTEMA GENERAL	88.819,43				88.819,43	88.819,43				88.819,43
1999 2 4327 1	PROYECTO REMODELACIÓN RÍO GUADALQUIVIR	EXPROPIACIÓN				39.519,09	39.519,09	39.519,09				39.519,09
1999 2 4327 9	RONDA DE PONIENTE	EXPROPIACIÓN			29.010,99	-13.338,21	15.672,78	8.850,73		6.822,05		15.672,78
1992 2 4326 3	P.E. RÍO. CAMPO DEL ÁRENAL	EXPROPIACIÓN				5.035,57	5.035,57	5.035,57				5.035,57
2007 2 4327 10	EXPROP. PARCELA PP VALLEHERMOSO Y ZONA V	EXPROPIACIÓN			155.671,09	435.796,73	591.467,83	591.467,57				591.467,57
2004 2 4321 7	PARTICIPACION JUNTA COMPENSAC.P.P. E-1	INCREMENTO PATRIMONIO SUELO			7.681,44	-7.681,44	0,00					0,00
2006 2 4325 1	REDACCIÓN DE PLANEAMIENTO	PLANEAMIENTO			6.242,97	7.681,44	13.924,41		6.242,97		7.681,44	13.924,41
2006 2 4322 13	POLIDEPORTIVO FIDIANA	EQUIPAMIENTO			75.402,50		75.402,50				74.949,39	74.949,39
2008 2 4321 4	JUNTA DE COMPENSACION P.P. O-7	INCREMENTO PATRIMONIO SUELO			306,57		306,57				306,57	306,57
2008 2 4322 1	REDACCIÓN DE PLANEAMIENTO	PLANEAMIENTO			92.195,51	-70.462,48	21.733,03	12.149,03		9.584,00		21.733,03
TOTAL PROYECTOS PRESUPUESTARIOS			1.036.695,98	0,00	1.390.135,31	199.359,79	2.625.191,05	856.218,70	6.242,97	9.584,00	862.982,13	1.735.027,80

Código Seguro de verificación: Dy3iFk1/VCDnbjQ9hvlP/w==. Permite la verificación de la integridad de una copia de este documento electrónico en la dirección: <https://adela.yuncordoba.es/verifirmav2/>
Este documento incorpora firma electrónica reconocida de acuerdo a la Ley 59/2003, de 19 de diciembre, de firma electrónica.

FIRMADO POR	Pedro Garcia Jimenez - Teniente-alcalde Delegado de Urbanismo, Gestión de Residuos, Limpieza Viaria y Control Animal y Turismo	FECHA	02/11/2016
ID. FIRMA	adela155.yuncordoba.org	PÁGINA	7/10



Dy3iFk1/VCDnbjQ9hvlP/w==

Del análisis de los datos ofrecidos por las tablas anteriores podemos concluir que las actuaciones en las que se han invertido los recursos provenientes del Patrimonio Municipal de Suelo son conforme a lo dispuesto en el artículo 75 de la LOUA. Además, aunque la totalidad de dichos ingresos se hubieran destinado a financiar actuaciones públicas o el fomento de actuaciones privadas previstas en el planeamiento, para la mejora, conservación y rehabilitación de zonas degradadas o de edificaciones en la ciudad consolidada, el porcentaje respecto del saldo a 31 de diciembre de 2.014 sería muy inferior al anterior límite legal del 25%.

2.- Balance de la Cuenta Anual del P.M.S.

Como más arriba hemos indicado, en el Balance de Cuenta Anual de P.M.S. deberemos determinar el saldo, a 31 de diciembre de 2.015 de los bienes y recursos que integran el PMS, de tal manera que dicha cifra sirva de referencia al objeto de poder realizar el control, en el ejercicio 2.016, del porcentaje de ingresos provenientes del P.M.S. que se han destinado a financiar los fines previstos en el art. 75.2.d de la LOUA.

2.a.- Bienes: El informe-propuesta de Rectificación Anual del Inventario de Bienes y Derechos de la Gerencia Municipal de Urbanismo de Córdoba y del Inventario de Patrimonio Municipal de Suelo, correspondientes al ejercicio 2.015, emitido por Servicio de Patrimonio y Contratación de la Gerencia Municipal de Urbanismo, que se une como **ANEXO 1**, dice: *"Por otra parte, la Gerencia Municipal de Urbanismo ostenta como es sabido la titularidad fiduciaria del Patrimonio Municipal del Suelo con arreglo a lo dispuesto en el artículo 5 de sus estatutos sociales. En el ejercicio pasado, año 2014, el Patrimonio Municipal del Suelo apareció, al cierre del ejercicio, en el Inventario del Ayuntamiento de Córdoba en situación patrimonial de "propiedad" -como consecuencia de ciertos condicionantes de la parametrización del sistema informático. Ello ocurrió así hasta tanto en el 2015 pudieran hacerse en el Ayuntamiento las operaciones de "Baja por entrega en fiducia" y en la Gerencia Municipal de Urbanismo las correspondientes operaciones de "alta en fiducia". En este ejercicio 2015, ya se ha realizado, con fecha 1 de enero, el alta en el aplicativo GPA entidad Gerencia Municipal de Urbanismo de todos los bienes integrantes del Patrimonio Municipal del Suelo, figurando en este organismo autónomo en situación patrimonial de "propiedad fiduciaria"..".*

Consecuencia de ello, se obtiene el inventario del Patrimonio Municipal del Suelo a 31 de diciembre de 2.015, con un volumen total de 314 bienes, cuyo importe total suma 115.924.232,34€ y que se une como **ANEXO 2**.


Agrupando los bienes según su clasificación obtenemos el siguiente resumen:

CLASIFICACIÓN	IMPORTE
100201 TERRENOS URBANOS-URBANIZABLES PMS	41.680.669,67
100202 TERRENOS RÚSTICOS PMS	2.228.800,37
100401 CONSTRUCCIONES PMS	1.527.525,49
200201 APROVECHAMIENTOS URBANÍSTICOS	70.487.236,81
TOTAL PATRIMONIO MPAL. DEL SUELO	115.924.232,34

No obstante hemos de considerar que para la formación del "Balance de la Cuenta de Liquidación" del PMS han de deducirse de dicho importe los aprovechamientos urbanísticos derivados de la cesión del 10%, es decir,

Código Seguro de verificación:Dy3iFkl/VCDnbjQ9hvlP/w==. Permite la verificación de la integridad de una copia de este documento electrónico en la dirección: <https://adela.ayuncordoba.es/verifirmav2/>
Este documento incorpora firma electrónica reconocida de acuerdo a la Ley 59/2003, de 19 de diciembre, de firma electrónica.

FIRMADO POR	Pedro Garcia Jimenez - Teniente-alcalde Delegado de Urbanismo, Gestión de Residuos, Limpieza Viaria y Control Animal y Turismo	FECHA	02/11/2016
ID. FIRMA	adela155.ayuncordoba.org	PÁGINA	8/10



Dy3iFkl/VCDnbjQ9hvlP/w==

aquellos que, por estar localizados en sectores que aún no tienen proyecto de reparcelación aprobado, no se han materializado en una parcela concreta de suelo y, por tanto, no tienen carácter de disponibles a corto plazo.

De esta forma, el valor de los bienes integrantes del Patrimonio Municipal de Suelo, una vez deducidos los aprovechamientos urbanísticos (70.487.236,81€), quedaría reducido a **45.436.995,53€**.


2.b.- Recursos: En cuanto a los recursos del PMS, hemos de aclarar que, para la formación del "Balance de la Cuenta Anual", la magnitud a la que se debe hacer referencia es a los ingresos "no utilizados" o "disponibles", independientemente del ejercicio en el que se hayan obtenido, en contraposición al total de los ingresos obtenidos en el ejercicio.

En la GMU, el tratamiento contable que se viene dando a los ingresos del PMS (conceptos 39700 "Prestación compensatoria", 39710 "Aprovechamientos urbanísticos", 60300 "Enajenación PMS" y 70009 "Transferencias de capital del Ayto. para PMS"), como ingresos afectados a la realización de determinados gastos, permite conocer el importe de recursos disponibles. El análisis de los Proyectos de Gasto, consistente en ver qué proyectos y en qué porcentaje han sido financiados con los citados conceptos de ingresos, nos permitirá conocer, mediante la aplicación de dicho porcentaje al saldo de crédito disponible existente en el proyecto, el importe de los recursos no utilizados o disponibles. Se acompaña como **ANEXO 3** una relación detallada de todos los Proyectos de Gasto, de la que se obtiene la siguiente información:

PROYECTOS DE GASTOS CON CDTO. DISPONIBLE A 31/12/2015				CRÉDITOS DISPONIBLES EN PYTOS.	% DE FINANCIACIÓN CON P.M.S.	RECURSOS P.M.S. DISPONIBLES
1999	2	4327	9 RRONDA DE PONIENTE	6.822,05	0,16	10,82
2005	2	4327	3 SGV/EL ING BARRIADA DE LOS INGENIEROS	54,00	100,00	54,00
2005	2	4327	10 U.E. SS-4 CALAHORRA	2.444,14	78,44	1.917,18
2006	2	4321	5 REDACCION DE PLANEAMIENTO	7.681,44	56,89	4.369,97
2006	2	4322	13 POLIDEPORTIVO FIDIANA	74.849,38	40,19	30.081,97
2006	2	4327	5 PARQUE DEL PATRIARCA Y ACCESO SUR (SNU .EP. SGEL-PAT Y S	602.541,29	74,50	448.893,26
2008	2	4320	626 INUEVOS EQUIPOS PARA G.M.U.	1.074,00	0,00	0,00
2008	2	4320	640 APLICACIONES INFORMATICAS	55.075,35	0,00	0,00
2008	2	4320	625 ADQUISICION Y REPOSICION DE MOBILIARIO	177,62	0,00	0,00
2008	2	4321	4 JUNTAS DE COMPENSACION P.P. O-7	306,57	100,00	306,57
2008	2	4327	12 CONSTRUCC. SU P-9	3.439,92	100,00	3.439,92
2009	2	4322	4 TRAVESIA DE VILLARRUBIA	364,27	0,00	0,00
2009	2	4325	1 REDACCION PLANEAMIENTO DESARROLLO	6.860,14	0,00	0,00
2010	2	1515	3 URBANIZACION PP N-1 Y SGV SU P-5 Y SU P-6 (EJECUCION SU B	10.146.389,24	1,87	189.737,48
2012	2	1512	1 REFORMA DEL EDIFICIO DEL ARCHIVO HISTORICO MUNICIPAL	6.949,48	0,00	0,00
2013	2	1515	1 JUNTAS DE COMPENSACION (ADISTRUBUIR)	170.801,20	100,00	170.801,20
2014	2	1512	1 CONSOLIDACION ESTRUCTURAL DE LA IGLESIA DE CAMPO M.	15.000,00	0,00	0,00
2014	2	1512	2 INTERVENCIONES EN EDIFICIOS MUNICIPALES ADSCRITOS	7.987,66	0,00	0,00
2015	2	1504	1 DEUDORES Y ACREEDORES DE PROCORDOBA	161.105,04	0,00	0,00
TOTAL DISPONIBLE EN PROYECTOS				11.269.922,79		849.612,37

Código Seguro de verificación: Dy3iFk1/VCDnbjQ9hvlP/w==. Permite la verificación de la integridad de una copia de este documento electrónico en la dirección: <https://adela.ayuncordoba.es/verifirmav2/>
Este documento incorpora firma electrónica reconocida de acuerdo a la Ley 59/2003, de 19 de diciembre, de firma electrónica.

FIRMADO POR	Pedro Garcia Jimenez - Teniente-alcalde Delegado de Urbanismo, Gestión de Residuos, Limpieza Viaria y Control Animal y Turismo	FECHA	02/11/2016
ID. FIRMA	adela155.ayuncordoba.org	PÁGINA	9/10



Dy3iFk1/VCDnbjQ9hvlP/w==

Consecuentemente, el **saldo a 31 de diciembre de 2.015 de los bienes y recursos que integran el Patrimonio Municipal de Suelo**, estará constituido por la suma del importe de los bienes (45.436.995,53€) y de los recursos pendientes de utilización (849.612,37€), lo que **hace un total de 46.286.607,90€**.

Pedro García Jiménez
 Presidente de la Gerencia Municipal de Urbanismo

Documentos Anexos:

ANEXO 1.- Propuesta de Rectificación Anual del Inventario de Bienes y Derechos de la Gerencia Municipal de Urbanismo de Córdoba y del Inventario de Patrimonio Municipal de Suelo, correspondientes al ejercicio 2.015

ANEXO 2.- Patrimonio Municipal de Suelo y Aprovechamientos Urbanísticos.

ANEXO 3.- Proyectos de Gastos con Financiación Afectada

Código Seguro de verificación:Dy3iFkl/VCDnbjQ9hvlP/w==. Permite la verificación de la integridad de una copia de este documento electrónico en la dirección: <https://adela.ayuncordoba.es/verifirmav2/>
 Este documento incorpora firma electrónica reconocida de acuerdo a la Ley 59/2003, de 19 de diciembre, de firma electrónica.

FIRMADO POR	Pedro Garcia Jimenez - Teniente-alcalde Delegado de Urbanismo, Gestión de Residuos, Limpieza Viaria y Control Animal y Turismo	FECHA	02/11/2016
ID. FIRMA	adela155.ayuncordoba.org	Dy3iFkl/VCDnbjQ9hvlP/w==	PÁGINA 10/10



Dy3iFkl/VCDnbjQ9hvlP/w==

ANEXO 1

PROPUESTA DE RECTIFICACIÓN ANUAL DEL
INVENTARIO DE BIENES Y DERECHOS DE LA
GERENCIA MUNICIPAL DE URBANISMO DE
CÓRDOBA Y DEL INVENTARIO DE
PATRIMONIO MUNICIPAL DE SUELO,
CORRESPONDIENTES AL EJERCICIO 2.015

ASUNTO: PROPUESTA DE RECTIFICACIÓN ANUAL DEL INVENTARIO DE BIENES Y DERECHOS DE LA GERENCIA MUNICIPAL DE URBANISMO DE CÓRDOBA Y DEL INVENTARIO DE PATRIMONIO MUNICIPAL DE SUELO, CORRESPONDIENTES AL EJERCICIO 2.015.

FECHA: 6 de julio de 2.016

INFORME

La Gerencia Municipal de Urbanismo de Córdoba es un organismo autónomo local de carácter administrativo del Excmo. Ayuntamiento de Córdoba, con personalidad jurídica independiente y patrimonio propio, cuyo régimen jurídico se recoge en el artículo 85 bis de la Ley 7/1985, de 2 de abril, reguladora de las Bases de Régimen Local, a la que se encomienda, en régimen de descentralización funcional, la realización de todas las actividades y competencias que corresponden al Excmo. Ayuntamiento en materia de urbanismo en todo el término municipal de Córdoba.

De conformidad con el artículo 5, apartados a) y c) de sus estatutos sociales, son competencias de este organismo autónomo las siguientes:

"a) Competencias instrumentales de carácter técnico; en materia de planeamiento urbanístico, redactando y proponiendo la aprobación de los órganos de la Administración que corresponda cualquier clase de documentos, instrumentos de planeamiento o proyectos de índole urbanística, y, en su caso, realizando todas las actuaciones procedentes de ejecución. [...]

c) Competencias de gestión del correspondiente Patrimonio Municipal del Suelo, con todas las facultades inherentes a dicha gestión, asumiendo la titularidad fiduciaria de disposición sobre los bienes que integran el mismo."

A tenor del artículo 9 C) de los estatutos, al Consejo Rector de la Gerencia Municipal de Urbanismo le corresponden, entre otras, atribuciones en materia de gestión del patrimonio, expropiación forzosa y adquisición y ejecución de dotaciones:

"a) Todas las competencias que en esta materia no estén atribuidas a la Junta de Gobierno Local o al Excmo. Ayuntamiento Pleno.

b) Dictaminar sobre todos los asuntos que en esta materia corresponda su aprobación al Excmo. Ayuntamiento Pleno o a la Junta de Gobierno Local".

Su régimen jurídico se ajusta a lo establecido en la citada ley Ley 7/1985 y a los artículos 45 a 52 de la Ley 6/1997, de 14 de abril, de Organización y Funcionamiento de la Administración General del Estado en cuanto les resulte de aplicación, sin perjuicio de las especialidades previstas en la Ley 7/2002, de 27 de diciembre, de Ordenación Urbanística de Andalucía en relación con las Gerencias de Urbanísticas y a lo previsto en sus estatutos, rigiéndose en general por el derecho administrativo y por toda la normativa de régimen local.

I.- Marco legal aplicable al Inventario:

El inventario de bienes y derechos de la entidad local se rige por la siguiente normativa:

- Ley 33/2003, de 3 de noviembre, de Patrimonio de las Administraciones Públicas (artículo 6 f), artículo 32, artículo 36,1 y artículo 39).
- Real Decreto Legislativo 781/1986, de 18 de abril, por el que se aprueba el Texto Refundido de las disposiciones vigentes en materia de régimen local (artículo 86).
- Real Decreto 1372/1986, de 13 de junio, por el que se aprueba el Reglamento de bienes de las entidades locales (artículos 17 a 36).
- Ley 7/1999, de 29 de septiembre, de Bienes de las Entidades Locales de Andalucía (artículos 57 a 61).
- Decreto 18/2006, de 24 de enero, por el que se aprueba el Reglamento de Bienes de las Entidades Locales de Andalucía (artículos 95 a 114).
- Estatutos de la GMU.

De conformidad con el artículo 32.1 de la Ley 33/2003, de 3 de noviembre, de Patrimonio de las Administraciones Públicas, aplicable a la Administración Local por su carácter de legislación básica, "*Las Administraciones públicas están obligadas a inventariar los bienes y derechos que integran su patrimonio, haciendo constar, con el suficiente detalle, las menciones necesarias para su identificación y las que resulten precisas para reflejar su situación jurídica y el destino o uso a que están siendo dedicados*".

Asimismo, en su apartado 4º el indicado precepto establece que *"El inventario patrimonial de las comunidades autónomas, entidades locales y entidades de Derecho público vinculadas o dependientes de ellas incluirá, al menos, los bienes inmuebles y los derechos reales sobre los mismos"*.

El Real Decreto Legislativo 781/1986, de 18 de abril, por el que se aprueba el Texto Refundido de las disposiciones legales vigentes en materia de Régimen Local, establece en su artículo 86 que *"Las Entidades locales están obligadas a formar inventario valorado de todos los bienes y derechos que les pertenecen, del que se remitirá copia a las Administraciones del Estado y de la Comunidad Autónoma y que se rectificará anualmente, comprobándose siempre que se renueve la Corporación"*.

Por su parte, el artículo 17 del Real Decreto 1372/1986, de 13 de junio, Reglamento de bienes de las entidades locales establece que las Corporaciones Locales están obligadas a formar inventario de todos sus bienes y derechos, cualquiera que sea su naturaleza o forma de adquisición y que se formarán inventarios separados de los bienes y derechos pertenecientes a entidades con personalidad propia y dependientes de las Corporaciones Locales.

El artículo 33.1 dispone que la rectificación del Inventario Municipal se verificará anualmente, reflejándose en la misma las vicisitudes de toda índole de los bienes y derechos de propiedad municipal durante esa etapa.

En consecuencia, se deberán de reflejar las adquisiciones, ventas, permutas, servidumbres, alteraciones de calificación jurídica de los bienes, y cualesquiera otras con repercusión en los bienes y derechos objeto del Inventario.

Igualmente deben recogerse aquellas variaciones no producidas en el ejercicio anual y que no han tenido acceso al Inventario, así como errores del mismo que se hayan detectado.

La aprobación de la rectificación anual del inventario corresponde al Pleno de la Corporación Local, de conformidad con lo previsto en el artículo 34 del Reglamento de Bienes de las Entidades Locales.

Una vez haya sido aprobada la rectificación anual del Inventario, se remitirá copia del mismo a la Administración del Estado y de la Comunidad Autónoma (artículo 32.1).

La Ley 7/1999, de 29 de septiembre, de Bienes de las Entidades Locales de Andalucía y el Decreto 18/2006, de 24 de enero, por el que se aprueba el Reglamento de Bienes de las Entidades Locales de Andalucía regulan el Inventario en los artículos 57 a 61 y 95 a 114, respectivamente.

El artículo 57 de la Ley y 95 del Reglamento disponen que:

"1. Las Entidades Locales están obligadas a formar un inventario general consolidado de todos sus bienes y derechos, cualquiera que sea su naturaleza o forma de adquisición.

2. Se presumirá que un bien de dominio público destinado a un uso o servicio público, pertenece a la Entidad Local en la forma prevista en la propia inscripción".

Los artículos 58 y 96 de la Ley y Reglamento, respectivamente, señalan que el inventario general consolidado estará integrado por los siguientes inventarios parciales:

- a) El de bienes, derechos y obligaciones de la Entidad Local, incluidos los cedidos a otras Administraciones o a particulares que hayan de revertir a la entidad.
- b) El del patrimonio municipal del suelo.
- c) El del patrimonio histórico.
- d) Los de los organismos autónomos y otras entidades con personalidad propia dependientes de la Entidad Local.

En cuanto a su actualización y rectificación, los artículos 97 y 98 del Reglamento establecen que *"Las Entidades Locales deberán tener actualizado su inventario, sin perjuicio de su rectificación y comprobación. La Presidencia de la Entidad Local ordenará la anotación en el inventario de todo acto de adquisición, enajenación, gravamen o que tenga cualquier tipo de repercusión sobre la situación física y jurídica de los bienes y derechos"*. Asimismo, la rectificación del inventario general consolidado se verificará anualmente reflejando las incidencias habidas en los bienes y derechos durante este período.

La competencia para la aprobación, rectificación y comprobación del inventario general consolidado corresponde al pleno de la entidad local. El artículo 100, apartados 2 y 3 del Reglamento disponen que *"En los organismos autónomos y en los entes públicos o privados con personalidad propia dependientes o vinculados a la Entidad Local, las aprobaciones, rectificaciones y comprobaciones serán aprobadas mediante acuerdo de sus respectivas asambleas u órganos superiores de gobierno, adoptados de conformidad con su normativa reguladora.*

El inventario general consolidado aprobado por el Pleno de la Entidad Local, lo autenticará la persona titular de la Secretaría, con el visto bueno de la Presidencia".

Asimismo, según el artículo 100 del Reglamento, las entidades locales promoverán la utilización de medios técnicos, informáticos y telemáticos para la elaboración y el adecuado mantenimiento del inventario.

El contenido del inventario se desarrolla pormenorizadamente el RBEELLA. Es el artículo 103 el que enumera los epígrafes del inventario:

1. Inmuebles.
2. Derechos reales.
3. Muebles de carácter histórico, artístico o de considerable valor económico.
4. Valores mobiliarios.
5. Derechos de carácter personal.
6. Vehículos.
7. Semovientes.
8. Muebles no comprendidos en los anteriores enunciados.
9. Bienes y derechos revertibles.
10. Propiedades inmateriales.

Por último, también los estatutos de la Gerencia Municipal de Urbanismo regulan el inventario. El artículo 29 establece que *"la Gerencia Municipal de Urbanismo*

tendrá actualizado su Inventario de Bienes y Derechos, conforme a las prescripciones que al respecto establece el Reglamento de Bienes de las Entidades Locales o la legislación que resulte de aplicación en cada momento, debiendo remitirse anualmente dicho inventario a la Concejalía, Área u Organismo equivalente a la que se encuentre adscrita la Gerencia, siguiendo el Patrimonio Municipal del Suelo el régimen específico que se contempla en la normativa legal de aplicación al mismo".

II.- Actualización-rectificación del inventario 2015:

Tras la puesta en marcha por el Ayuntamiento de Córdoba del sistema de Gestión de Patrimonio mediante la aplicación informática GPA se han ido realizando desde el Servicio de Patrimonio operaciones de altas y bajas en el PMS así como propuestas de operaciones en bienes que figuran en el Inventario del Ayuntamiento y cuya gestión corresponde a la Gerencia Municipal de Urbanismo.

El aplicativo GPA se configura con carácter de "multi-entidad", es decir, permite que el Ayuntamiento, por un lado, y sus organismos o entidades dependientes o vinculadas, por otro, tengan cada uno su propio inventario en el que registran, actualizan y modifican sus propios bienes patrimoniales y aquellos que tienen formalmente cedidos o adscritos y que, por otro lado, realicen propuestas de operaciones sobre aquellos otros bienes cuya titularidad ostenta el Ayuntamiento y que no están ni cedidos ni adscritos pero cuya gestión corresponde al organismo o entidad dependiente. Ello permite y facilita la gestión integral del patrimonio del Ayuntamiento y de sus organismos o entes dependientes.

Por otra parte, también el programa está diseñado para permitir la integración contable con SICALWIN con la consiguiente conciliación contable-patrimonial pues las operaciones que se realizan en GPA generan diferentes asientos patrimoniales a contabilizar en SICALWIN.

Siguiendo esa estructura o configuración "multi-entidad", el Ayuntamiento figura como entidad en la que se encuentran dados de alta los bienes, siendo la propia entidad Ayuntamiento la responsable de su validación y de la validación de las diversas operaciones (de alta, baja, traslados, etc.) que se propongan desde los diferentes Centros Gestores en relación a los bienes por ellos gestionados. Los

bienes pueden estar en diferentes situaciones patrimoniales: Cedido a/ cedido de/ Adscrito a/ adscrito de/ Derechos y autorizaciones a/ derechos y autorizaciones de/ propiedad/ propiedad fiduciaria, ... La rectificación anual del inventario consolidado del Ayuntamiento es objeto de aprobación por el Ayuntamiento Pleno, en tanto que la del inventario de los organismos y sociedades dependientes, que consolidan con el Ayuntamiento, ha de ser previamente dictaminado por el órgano competente de la entidad.

Altas y bajas ejercicio 2015:

Como es sabido, el inventario ha de reflejar la realidad patrimonial, la situación jurídica en la que se encuentran los bienes, las limitaciones que les afectan, su destino al uso o servicio público, su disponibilidad, etc. Esta información ha de mantenerse actualizada pues sirve como garantía de una gestión eficiente de los bienes, debiendo ser el fiel reflejo de la situación jurídico-patrimonial, económica-contable y/o técnica y de gestión.

En esta labor de actualización, se han realizado en GPA durante el ejercicio 2015 las siguientes operaciones de altas y bajas, desglosadas por epígrafes:

INMUEBLES	altas	224 bienes
	bajas	17 bienes
DERECHOS REALES	altas	109 bienes (aa.uu.)
	bajas	2 bienes
DERECHOS DE CARÁCTER PERSONAL	altas	8 bienes (software)
	bajas	0
VEHÍCULOS	altas	1 bien
	bajas	1 bien
MUEBLES NO COMPENDIDOS EN EPÍGRAFES ANTERIORES	altas	164 bienes
	bajas	0
PROPIEDADES INMATERIALES	altas	2 bienes
	bajas	0

Operaciones de alta:

- Alta en fiducia.
- Compra.

- Ley o resolución judicial.
- Permuta con identidad de valor.

A) "Altas en fiducia":

Las operaciones de "alta en fiducia" afectan a **502 bienes** y se corresponden con ese traspaso de los bienes de PMS inventariados en 2014 en la entidad Ayuntamiento -incluyendo también los bienes recibidos tras la disolución de PROCÓRDOBA- cuya titularidad fiduciaria ostenta la Gerencia Municipal de Urbanismo y que ahora figuran en el Inventario de la GMU. Las altas en fiducia realizadas en 2015 afectan a los siguientes bienes:

ALTA EN FIDUCIA: 502 BIENES = 116.484.268,48 €		
EPÍGRAFE	CLASIFICACIÓN	IMPORTE
1	INMUEBLES	45.849.686,50
1- INMUEBLES	TERRENOS URBANOS URBANIZABLES PMS (208 bienes)	42.093.360,50
10082	PARCELA 34 DEL ED SC-3	24.405,75
10083	PARCELA 37 DEL ED SC-3	11.486,74
10084	PARCELA 38 DEL ED SC-3	11.486,74
10085	PARCELA 39 DEL ED SC-3	16.645,65
10086	PARCELA 40 DEL ED SC-3	11.549,73
10087	PARCELA 41 DEL ED SC-3	11.549,73
10088	PARCELA 42 DEL ED SC-3	11.549,73
10089	PARCELA 43 DEL ED SC-3	11.549,73
10090	PARCELA DOTACIONAL SGEQ SUNP-1 FONTANAR	283.295,32
10091	PARCELA EDUCATIVA EN VILLARRUBIA UE V-3	21.061,65
10092	PARCELA INDUSTRIAL B14 MANZANA J SAN ELOY PP CTRA. PALMA	105.001,48
10093	PARCELA INDUSTRIAL B15 MANZANA J SAN ELOY PP CTRA. PALMA	105.301,46
10094	PARCELA INDUSTRIAL B16 MANZANA J SAN ELOY PP CTRA. PALMA	105.563,28
10095	PARCELA INDUSTRIAL B17 MANZANA J SAN ELOY PP CTRA. PALMA	105.788,00
10096	PARCELA INDUSTRIAL B18 MANZANA J SAN ELOY PP CTRA. PALMA	104.734,36
10097	PARCELA INDUSTRIAL B19 MANZANA J SAN ELOY PP CTRA. PALMA	104.910,32
10098	PARCELA INDUSTRIAL B20 MANZANA J SAN ELOY PP CTRA. PALMA	103.831,24
10099	PARCELA INDUSTRIAL B3 MANZANA J SAN ELOY PP CTRA. PALMA	106.848,00
10100	PARCELA INDUSTRIAL B6 MANZANA J SAN ELOY PP CTRA. PALMA	106.848,00
10101	PARCELA INDUSTRIAL B7 MANZANA J SAN ELOY PP CTRA. PALMA	106.848,00
10102	PARCELA INDUSTRIAL B8 MANZANA J SAN ELOY PP CTRA. PALMA	106.848,00
10103	PARCELA INDUSTRIAL B9 MANZANA J SAN ELOY PP CTRA. PALMA	106.848,00
10104	PARCELA INDUSTRIAL C11 MANZANA J SAN ELOY PP CTRA. PALMA	53.000,00
10105	PARCELA INDUSTRIAL C12 MANZANA J SAN ELOY PP CTRA. PALMA	53.000,00
10106	PARCELA INDUSTRIAL C13 MANZANA J SAN ELOY PP CTRA. PALMA	53.000,00
10107	PARCELA INDUSTRIAL C14 MANZANA J SAN ELOY PP CTRA. PALMA	53.000,00
10108	PARCELA INDUSTRIAL C15 MANZANA J SAN ELOY PP CTRA. PALMA	53.000,00
10109	PARCELA INDUSTRIAL C16 MANZANA J SAN ELOY PP CTRA. PALMA	53.000,00
10110	PARCELA INDUSTRIAL C23 MANZANA J SAN ELOY PP CTRA. PALMA	53.000,00
10111	PARCELA INDUSTRIAL C24 MANZANA J SAN ELOY PP CTRA. PALMA	53.000,00
10112	PARCELA INDUSTRIAL C26 MANZANA J SAN ELOY PP CTRA. PALMA	53.000,00

10113	PARCELA INDUSTRIAL C27 MANZANA J SAN ELOY PP CTRA. PALMA	53.000,00
10114	PARCELA INDUSTRIAL C28 MANZANA J SAN ELOY PP CTRA. PALMA	53.000,00
10115	PARCELA INDUSTRIAL C29 MANZANA J SAN ELOY PP CTRA. PALMA	53.000,00
10116	TERRENO CASA EN PLAZA DEL SOCORRO. 15 (PLAZA ALMAGRA, 15)	70.920,62
10117	TERRENO EDIFICIO EN PEDRO MUÑOZ, 17 (PLAZA CORREDERA 34)	86.424,17
10118	TERRENO EDIFICIO EN PLAZA DE LA CORREDERA, 40. ANTIGUAS OFICINAS DE PROCORDOBA	144.607,38
10119	TERRENO LOCAL COMERCIAL EN POLIGONO GUADALQUIVIR, C/ GENERAL LAZARO CARDENAS, 37	25.014,32
10292	SANTO DOMINGO PROYECTO DE REPARCELACION PERI. PARCELA 10	307.965,00
10293	SANTO DOMINGO PROYECTO REPARCELACION PERI. PARCELA 11	311.325,00
10294	SANTO DOMINGO PROYECTO REPARCELACION PERI. PARCELA 43	315.000,00
10295	SANTO DOMINGO PROYECTO REPARCELACION PERI. PARCELA 6	290.535,00
10296	SANTO DOMINGO PROYECTO REPARCELACION PERI. PARCELA 7	288.330,00
10297	SANTO DOMINGO PROYECTO REPARCELACION PERI. PARCELA 8	289.695,00
10298	SANTO DOMINGO PROYECTO REPARCELACION PERI. PARCELA 9	302.400,00
10299	SRA. P.P. SAN RAFAEL DE LA ALBAIDA MANZANA 1-B SUBMANZANA 1B1 PARCELA 2	16.277,96
10300	SRA. P.P. SAN RAFAEL DE LA ALBAIDA MANZANA 1-B SUBMANZANA 1B1 PARCELA 3	16.447,77
10301	SS-4 U.A. PARCELA 13 DEL PROYECTO DE EXPROPIACION	41.901,30
10302	SS-4 U.A. PARCELA E-V	330.222,16
10303	V-1 (I) PERI AZUCARERA PARCELA IND-82	42.627,62
10304	V-1 P.P. PROYECTO DE REPARCELACION SUBPARCELA 22-2	1.142.125,66
10305	SS-12 E.D. PERI UE-2 AVD. DE CADIZ. PARCELA 2. PMS (PROINDIVISO DEL 42,5430%)	215.601,91
10306	PARCELA DOTACIONAL SGEQ SUNP-1	0,00
10307	CUOTA INDIVISA DEL 57,08% DE LA PARCELA 8.1.A DEL PAU O-4	1.386.476,02
10308	PARCELA 8.1 B PAU O-4	4.787.983,28
10309	PARCELA 9.2 DEL PAU O-4	1.970.673,33
10310	PARCELA 14.1 DEL PAU O-4	886.565,67
10311	PARCELA INDUSTRIAL T 3.1 DEL PP. CTRA. DE PALMA	321.357,02
10312	CUOTA INDIVISA DEL 10% PARCELA COMERCIAL 19 DEL PP N-1	135.806,64
10313	PARCELA 11 B DEL PP O-7	2.821.796,45
10314	CUOTA INDIVISA 34,95% PARCELA RESIDENCIA 2.1.A DEL PERI CV-2	67.049,12
10315	PARCELA 1 DEL ED RG-2	122.920,79
10316	PARCELA 30 DEL ED SC-3	24.405,75
10317	PARCELA 32 DEL ED SC-3	25.071,10
10318	PARCELA 33 DEL ED SC-3	24.405,75
10319	CUOTA INDIVISA DEL 91,19% DE LA PARCELA 8.2.C DEL PAU O-4	288.227,25
10320	CAMPOALEGRE PARCELA RESIDENCIAL 54 PMS	321.717,69
10321	CAMPOALEGRE. PARCELA RESIDENCIAL 55 PMS	314.304,84
10322	ALAMO EL. PPO(I)-8. PROYECTO DE REPARCELACION. PARCELA 103 PMS	192.558,43
10323	ALAMO EL. PPO(I)-8. PROYECTO DE REPARCELACION. PARCELA 104 PMS	174.148,23
10324	ALAMO EL. PPO(I)-8. PROYECTO DE REPARCELACION. PARCELA 105 PMS	197.879,93
10325	ALAMO EL. PPO(I)-8. PROYECTO DE REPARCELACION. PARCELA 106 PMS	190.593,61
10326	ALAMO EL. PPO(I)-8. PROYECTO DE REPARCELACION. PARCELA 134 PMS	216.873,30
10327	ALAMO EL. PPO(I)-8. PROYECTO DE REPARCELACION. PARCELA 135 PMS	208.461,55
10328	ALAMO EL. PPO(I)-8. PROYECTO DE REPARCELACION. PARCELA 136 PMS	225.090,23
10329	ALAMO EL. PPO(I)-8. PROYECTO DE REPARCELACION. PARCELA 137 PMS	221.846,52
10330	ALAMO EL. PPO(I)-8. PROYECTO DE REPARCELACION. PARCELA 138 PMS	221.606,08
10331	ALAMO EL. PPO(I)-8. PROYECTO DE REPARCELACION PARCELA 139 PMS	222.503,87
10332	ALAMO EL. PPO(I)-8. PROYECTO DE REPARCELACION. PARCELA 150 PMS	102.453,95
10333	ALAMO EL. PPO(I)-8. PROYECTO DE REPARCELACION. PARCELA 151 PMS	240.427,65
10334	ALAMO EL. PPO(I)-8. PROYECTO DE REPARCELACION. PARCELA 152 PMS	240.355,18
10335	ALAMO EL. PPO(I)-8. PROYECTO DE REPARCELACION. PARCELA 153 PMS	227.957,53
10336	ALAMO EL. PPO(I)-8. PROYECTO DE REPARCELACION . PARCELA 162 PMS	144.841,39
10337	ALAMO EL. PPO(I)-8. PROYECTO DE REPARCELACION. PARCELA 163 PMS	143.722,78
10338	ALAMO EL. PPO(I)-8. PROYECTO DE REPARCELACION. PARCELA 164 PMS	143.679,72

10339	ALAMO EL. PPO(I)-8. PROYECTO DE REPARCELACION. PARCELA 165 PMS	117.507,46
10340	ALAMO EL. PPO(I)-8. PROYECTO DE REPARCELACION. PARCELA 31 PMS	154.263,47
10341	ALAMO EL. PPO(I)-8. PROYECTO DE REPARCELACION. PARCELA 32 PMS	122.457,23
10342	ALAMO EL. PPO(I)-8. PROYECTO DE REPARCELACION. PARCELA 33 PMS	172.550,89
10343	ALAMO EL. PPO(I)-8. PROYECTO DE REPARCELACION. PARCELA 34 PMS	128.428,41
10344	ALAMO EL. PPO(I)-8. PROYECTO DE REPARCELACION. PARCELA 35 PMS	122.104,68
10345	ALAMO EL. PPO(I)-8. PROYECTO DE REPARCELACION. PARCELA 36 PMS	146.474,54
10346	ALAMO EL. PPO(I)-8. PROYECTO DE REPARCELACION. PARCELA 37 PMS	144.800,46
10347	ALAMO EL. PPO(I)-8. PROYECTO DE REPARCELACION. PARCELA 38 PMS	116.021,38
10348	E-1 PTR SUBPARCELA ID 3.3 PMS	797.368,32
10349	N-3 P.P. PROYECTO DE REPARCELACION MANZANA 1. PARCELA 2 PMS	45.201,91
10350	N-3 P.P. PROYECTO DE REPARCELACION MANZANA 1 PARCELA 4 PMS	45.208,50
10351	N-3 P.P. PROYECTO DE REPARCELACION. MANZANA 1 PARCELA 6 PMS	45.264,50
10352	N-3 P.P. PROYECTO DE REPARCELACION. MANZANA 4. PARCELA 35 PMS	45.213,44
10353	N-3 P.P. PROYECTO DE REPARCELACION. MANZANA 6 PARCELA 41 PMS	45.567,61
10354	N-3 P.P. PROYECTO DE REPARCELACION. MANZANA 6 PARCELA 42 PMS	45.567,61
10355	N-3 P.P. PROYECTO DE REPARCELACION. MANZANA 6 PARCELA 44 PMS	45.505,01
10356	N-3 P.P. PROYECTO DE REPARCELACION. MANZANA 6 PARCELA 45 PMS	45.600,55
10357	N-3 P.P. PROYECTO DE REPARCELACION. MANZANA 8 PARCELA 55 PMS	45.193,67
10358	N-3 P.P. PROYECTO DE REPARCELACION MANZANA VPO PARCELA 114 PMS	16.473,00
10359	N-3 P.P. PROYECTO DE REPARCELACION MANZANA VPO PARCELA 115 PMS	16.473,00
10360	N-3 P.P. PROYECTO DE REPARCELACION. MANZANA VPO PARCELA 116 PMS	16.473,00
10361	N-3 P.P. PROYECTO DE REPARCELACION. MANZANA VPO PARCELA 117 PMS	16.473,00
10363	V-1 (I) PERI AZUCARERA PARCELA IND-91 PMS	35.794,94
10364	V-1 (I) PERI AZUCARERA PARCELA IND-90 PMS	39.036,68
10365	MU-8 E.D. PROYECTO DE REPARCELACION. PARCELA 1.2. PMS	46.948,05
10366	MU-8 E.D. PROYECTO DE REPARCELACION. PARCELA 2.14. PMS	47.443,88
10367	MU-8 E.D. PROYECTO DE REPARCELACION. PARCELA 2.16. PMS	53.705,27
10368	MU-8 E.D. PROYECTO DE REPARCELACION. PARCELA 3.18 (36.406%). PMS	14.507,13
10369	MU-8 E.D. PROYECTO DE REPARCELACION. PARCELA 3.5. PMS	41.108,37
10370	SANTA MARIA DE TRASSIERRA. E.D. TR-2 PARCELA	7.351,47
10371	AL-1 P.P. ALCOLEA MANZANA 2 (VPO)	369.267,54
10372	AL-1 P.P. ALCOLEA PARCELA 1.2	210.338,63
10373	AL-1 P.P. ALCOLEA PARCELA 6.1	20.217,95
10374	AL-1 P.P. ALCOLEA PARCELA 6.2	20.217,95
10375	AL-1 P.P. ALCOLEA PARCELA 6.3	20.217,95
10376	AL-1 P.P. ALCOLEA PARCELA 6.4	20.217,95
10377	AL-1 P.P. ALCOLEA PARCELA 6.5	20.217,95
10378	AL-2 PERI PARCELA EDIFICABLE 1.1	22.388,08
10379	AL-2 PERI. PARCELA EDIFICABLE 1.16	20.717,93
10380	AL-2 PERI. PARCELA EDIFICABLE 1.17	22.221,19
10381	AL-2 PERI. PARCELA EDIFICABLE 2.10	20.410,94
10382	AL-2 PERI. PARCELA EDIFICABLE 2.11	20.798,80
10383	AL-2 PERI. PARCELA EDIFICABLE 2.9	19.468,05
10384	AL-5 ESTUDIO DETALLE PARCELA 31 ALCOLEA	20.628,06
10385	AL-5 ESTUDIO DETALLE PARCELA 32 ALCOLEA	20.628,06
10386	AL-5 ESTUDIO DETALLE PARCELA 33 ALCOLEA	27.743,92
10387	ALBA ANTIGUA CTRA DE SOBRENTE DE VIA PUBLICA	7.140,02
10388	B-13 UE2 PARCELA 53 (39,82%)	30.610,12
10389	B-13 UE2 PARCELA 54	67.840,75
10390	B-13 UE2 PARCELA 55	46.989,23
10391	B-13 UE2 PARCELA 56	47.262,84
10392	B-13 UE2 PARCELA 57	77.100,22
10393	B-13 UE2 PARCELA 58	80.951,61
10394	B-22B PERI ASOMADILLA SUR FINCA 15 PARCELA RESIDENCIAL	40.666,89

10395	CC P.P. FASE 2 (CC-2) PARCELA 36A RESIDENCIAL VPO	198.182,84
10396	E-1 PTR SUBPARCELA IDR 1.4	366.628,23
10397	E-1 PTR SUBPARCELA ID 3.2	797.368,32
10398	E-1 PTR SUBPARCELA ID 3.4	797.368,32
10399	E-1 PTR SUBPARCELA ID 3.7	797.368,32
10400	E-1 PTR SUBPARCELA ID 3.8	797.368,32
10401	E-1 PTR SUBPARCELA ID 4.5	454.293,77
10402	E-1 PTR SUBPARCELA ID 4.6	379.918,71
10403	E-1 PTR SUBPARCELA ID 4.7	406.411,63
10404	E-1 SUBPARCELA ID 4.8	432.901,58
10405	E-1 PTR SUBPARCELA IDR 1.1	670.436,06
10406	E-1 PTR SUBPARCELA IDR 1.2	670.436,06
10407	E-1 PTR SUBPARCELA IDR 1.3	670.436,06
10408	E-1 PTR SUBPARCELA IS 1.10	296.361,90
10409	E-1 PTR SUBPARCELAS IS 1.11	296.361,90
10410	E-1 PTR SUBPARCELAS IS 1.12	296.361,90
10411	LE-19 PERI FINCA 3.2 (VPO)	449.472,39
10412	LE-19 PERI MANZANA 5 (VPO)	648.624,37
10413	MA-3 P.P. (UE 1) MANZANA 16 SUBPARCELA 1 (37,20 %)	15.881,34
10414	N-4 P.P. PROYECTO DE REPARCELACION PARCELA 81	48.183,52
10415	N-4 P.P. PROYECTO DE REPARCELACION PARCELA 103 (VPO)	16.471,35
10416	N-4 P.P. PROYECTO DE REPARCELACION PARCELA 104 (VPO)	16.471,35
10417	N-4 P.P. PROYECTO DE REPARCELACION PARCELA 76	45.066,83
10418	N-4 P.P. PROYECTO DE REPARCELACION PARCELA 77	45.066,83
10419	N-4 P.P. PROYECTO DE REPARCELACION PARCELA 78	45.068,48
10420	N-4 P.P. PROYECTO DE REPARCELACION PARCELA 79	45.066,83
10421	N-4 P.P. PROYECTO DE REPARCELACION PARCELA 80	45.068,18
10422	N-4 P.P. PROYECTO DE REPARCELACION PARCELA 82	48.438,85
10423	N-4 P.P. PROYECTO DE REPARCELACION PARCELA 83	50.558,93
10424	N-4 P.P. PROYECTO DE REPARCELACION PARCELA 84	45.878,95
10425	N-4 P.P. PROYECTO DE REPARCELACION PARCELA 98 (VPO)	16.471,35
10426	O-5 P.P. PARCELA 2.3.C (37,93 %)	267.763,57
10427	F-4 A.A. CASAS DE CAÑETE. SOBRANTE	81.499,61
10428	PAU SRA RONDA OESTE FINCA 52 Y PARQUE DEL CANAL, SGV SUP-1 Y SCEL SUR	64.717,58
10429	RG-2 UE PARCELA 2 (VPO)	534.879,95
10430	RG-3 A.A. SOBRANTE DE VIA PUBLICA	8.240,36
10431	SR-12 UE 1 PERI (PARCELA III RESIDENCIAL)	438.208,15
10432	SRA. P.P. SAN RAFAEL DE LA ALBAIDA MANZANA 1-A SUBMANZANA 1A1 PARCELA 4	16.387,33
10433	SRA. P.P. SAN RAFAEL DE LA ALBAIDA MANZANA 1-A SUBMANZANA 1A1 PARCELA 5	18.869,60
10434	SRA. P.P. SAN RAFAEL DE LA ALBAIDA MANZANA 1-A SUBMANZANA 1A1 PARCELA 6	17.842,16
10435	SRA. P.P. SAN RAFAEL DE LA ALBAIDA MANZANA 1-A SUBMANZANA 1A1 PARCELA 7	17.842,16
10436	SRA. P.P. SAN RAFAEL DE LA ALBAIDA MANZANA 1-B SUBMANZANA 1B1 PARCELA 1	28.246,13
10437	SRA. P.P. SAN RAFAEL DE LA ALBAIDA MANZANA 1-B SUBMANZANA 1B1 PARCELA 4	16.749,96
10438	SRA. P.P. SAN RAFAEL DE LA ALBAIDA MANZANA 2-B SUBMANZANA 2B5 PARCELA 1	14.390,00
10439	SRA. P.P. SAN RAFAEL DE LA ALBAIDA MANZANA 2-B SUBMANZANA 2B5 PARCELA 2	14.390,00
10440	SRA. P.P. SAN RAFAEL DE LA ALBAIDA MANZANA 2-B SUBMANZANA 2B5 PARCELA 3	14.390,00
10441	SRA. P.P. SAN RAFAEL DE LA ALBAIDA MANZANA 2-B SUBMANZANA 2B5 PARCELA 4	14.390,00
10442	SS-4 U.A. PARCELA 12 DL PROYECTO DE EXPROPIACION	23.470,24
10443	TORRECILLA POLIGONO PARCELA B	419.258,95
10444	V-1 (I) PERI AZUCARERA PARCELA IND-2-S	398.090,88
10445	V-1 (I) PERI AZUCARERA PARCELA IND-7B	58.395,94
10446	V-1 (I) PERI AZUCARERA PARCELA IND-79	43.954,58
10447	V-1 (I) PERI AZUCARERA PARCELA IND-80	43.494,80
10448	V-1 (I) PERI AZUCARERA PARCELA IND-81	43.058,30
10449	V-1 (I) PERI AZUCARERA PARCELA IND-83	42.196,94

10450	V-1 (I) PERI AZUCARERA PARCELA IND-84	41.750,74
10451	V-1 (I) PERI AZUCARERA PARCELA IND-85	41.287,08
10452	V-1 (I) PERI AZUCARERA PARCELA IND-86	40.837,00
10453	V-1 (I) PERI AZUCARERA PARCELA IND-87	40.388,86
10454	V-1 (I) PERI AZUCARERA PARCELA IND-88	39.940,72
10455	V-1 (I) PERI AZUCARERA PARCELA IND-89	39.492,58
10456	MA-2 U.A. FINCA 1	533.151,93
10457	PARCELA A URBANIZAR EN PP O-8	111.771,10
10458	PARCELA EN ED CV-3 (C/ DECIMA, 6)	50.363,18
10459	CUOTA INDIVISA 32,64% DE LA PARCELA 2.3 C DEL PP-O5	877.893,99
10460	CC P.P. FASE 2 (CC-2) PARCELA 36B RESIDENCIAL VPO	173.366,96
10574	TERRENO DE NAVE EN PARCELA INDUSTRIAL EN MANZANA ME-1 DEL PP Q-1	55.138,36
10588	RENFE U.E. PARCELA 3.21 (VPO) PMS	69.774,85
1- INMUEBLES	TERRENOS RÚSTICOS PMS (9 bienes)	2.228.800,37
10461	TERRENOS EN FINCA 23475 PARA DESARROLLO INDUSTRIAL EN LA RINCONADA	76.608,38
10462	TERRENOS EN FINCA 12561 PARA DESARROLLO INDUSTRIAL EN LA RINCONADA	3.019,17
10463	TERRENOS EN FINCA 23489 PARA DESARROLLO INDUSTRIAL EN LA RINCONADA	522.515,07
10464	TERRENOS EN FINCA 26026 PARA DESARROLLO INDUSTRIAL LA RINCONADA	36.900,60
10465	TERRENOS EN FINCA 9818-N PARA DESARROLLO INDUSTRIAL EN LA RINCONADA	10.753,35
10466	TERRENOS EN FINCA 20111 PARA DESARROLLO INDUSTRIAL LA RINCONADA	411.549,04
10467	TERRENO EN FINCA 6834 PARA DESARROLLO INDUSTRIAL EN LA RINCONADA	633.933,24
10468	TERRENO EN FINCA 20129 PARA DESARROLLO INDUSTRIAL EN LA RINCONADA	392.464,58
10469	TERRENO EN FINCA 7034 PARA DESARROLLO INDUSTRIAL EN LA RINCONADA	141.056,94
1- INMUEBLES	CONSTRUCCIONES PMS (5 bienes)	1.527.525,49
10575	LOCAL COMERCIAL EN POLIGONO DEL GUADALQUIVIR, C/ GENERAL LAZARO CARDENAS 37	99.998,78
10576	CASA EN PLAZA DEL SOCORRO Nº 15 (PLAZA ALMAGRA, 15)	283.499,50
10577	EDIFICIO EN PLAZA DE LA CORREDERA Nº 40 (CASA DE ANA JACINTA)	578.013,84
10578	EDIFICIO EN PEDRO MUÑOZ 17 (PLAZA CORREDERA 34)	345.459,93
10579	NAVE EN PARCELA INDUSTRIAL DE LA MANZANA ME-1 DEL PP Q-1	220.553,44
2	DERECHOS REALES	70.632.250,56
2- DERECHOS REALES	APROVECHAMIENTOS URBANÍSTICOS (108 bienes)	70.632.250,56
10470	AL-3 PERI. ALCOLEA-3. 10% CESION OBLIGATORIA	461.256,84
10471	AL-4 E.D. ALCOLEA-4. 10% CESION OBLIGATORIA	44.156,13
10472	AN-1 E.D. BARRIO DEL ANGEL-1 10% CESION OBLIGATORIA	85.665,01
10473	AN-1 P.P. BARRIO DEL ANGEL-1 10% CESION OBLIGATORIA	382.580,57
10474	AN-2 P.P. BARRIO DEL ANGEL-2 10% CESION OBLIGATORIA	229.357,74
10475	AN-2 PERI. BARRIO DEL ANGEL-2 10% CESION OBLIGATORIA	228.298,84
10476	AN-3 P.P. BARRIO DEL ANGEL-3 10% CESION OBLIGATORIA	308.351,68
10477	B-1 PERI. U.E.III. ABEN HAZAN. EXCESOS	389.420,58
10478	B-10 PERI. CANONIGO ALVARO PIZANO. 10% CESION OBLIGATORIA	95.618,67
10479	B-28 PERI. NUESTRA SEÑORA DE BELEN. 10% CESION OBLIGATORIA	74.440,67
10480	B-30 PERI. QUITAPESARES. 10% CESION OBLIGATORIA	132.362,50
10481	B-32 E.D. CL ESCULTOR TEODOSIO SANCHEZ. 10% CESION OBLIGATORIA	55.486,36
10482	B-33 PERI. HUERTA DEL HIERRO. 10% CESION OBLIGATORIA	46.697,49
10483	B-7B PERI. HERMANO BONIFACIO ESTE. 10% CESION OBLIGATORIA	102.819,19
10484	COLINA L.C. P.P. 10% CESION OBLIGATORIA	1.167.860,80
10485	CS-1 PAU CIUDAD SANITARIA. 10% CESION OBLIGATORIA	424.073,30
10486	CUEVAS DE ALTAZAR CA. PERI. 10% CESION OBLIGATORIA	835.154,43
10487	CHI-1A PERI. CHINALES-1.A. 10% CESION OBLIGATORIA	142.951,50
10488	CHI-1B PERI. CHINALES-1.B. 10% CESION OBLIGATORIA	183.189,70
10489	CHI-1C PERI. CHINALES 1.C. 10% CESION OBLIGATORIA PARCIAL B	181.336,80

10490	CHI-3 PERI. CHINALES-3. 10% CESION OBLIGATORIA	121.030,00
10491	DOÑA MANUELA D.M.P.P. 10% CESION OBLIGATORIA	814.717,66
10492	E-4 E.D. ENCINAREJO-4. 10% CESION OBLIGATORIA	162.117,59
10493	E-5 E.D. ENCINAREJO-5. 10% CESION OBLIGATORIA	88.524,04
10494	F(I) PERI. SAN CARLOS. 10% CESION OBLIGATORIA	1.163.942,87
10495	F-6 PERI. SOLARES DE SAN RAFAEL. 10% CESION OBLIGATORIA	112.349,29
10496	GOLONDRINA L.G. P.P. INDUSTRIAL LA. 10% CESION OBLIGATORIA	479.635,00
10497	H-1 P.P. HIGUERON CENTRO. 10% CESION OBLIGATORIA	227.028,16
10498	H-2 P.P. HIGUERON - NORTE. 10% CESION OBLIGATORIA	198.120,19
10499	H-3 P.P. HIGUERON-OESTE. 10% CESION OBLIGATORIA	148.457,78
10500	HB-SC. PERI HIGUERON BAJO - SANTA CLARA. 10% CESION OBLIGATORIA	814.399,99
10501	LE-1 PAU CIUDAD JARDIN DE LEVANTE. 10% CESION OBLIGATORIA	7.842.837,80
10502	M-1 P.P. MAJANEQUE. 10% CESION OBLIGATORIA	223.639,68
10503	M-2 P.P. MAJANEQUE-2. 10% CESION OBLIGATORIA	469.304,48
10504	M-3 P.P. MAJANEQUE-3. 10% CESION OBLIGATORIA	140.516,03
10505	MA-4A PERI. LAS DELICIAS OESTE. 10% CESION OBLIGATORIA	47.862,28
10506	MA-4D PERI. EL SILO. 10% CESION OBLIGATORIA	111.925,73
10507	MU-1 E.D. CERRO MURIANO-1. 10% CESION OBLIGATORIA	34.837,81
10508	MU-1 P.P. ANTIGUAS MINAS DE COBRE. 10% CESION OBLIGATORIA	197.413,92
10509	MU-1 P.P. ANTIGUAS MINAS DE COBRE. 10% CESION OBLIGATORIA (LIBRE)	1.617.833,92
10510	MU-13 E.D. CERRO MURIANO 13. 10% CESION OBLIGATORIA	117.749,68
10511	MU-2 P.P. FERROCARRIL NORTE. 10% CESION OBLIGATORIA	210.721,10
10512	MU-3 E.D. CERRO MURIANO-3. 10% CESION OBLIGATORIA	15.354,05
10513	MU-3 P.P. VILLA SANJURJO. 10% CESION OBLIGATORIA	481.587,72
10514	MU-4 PERI. CERRO MURIANO-4. 10% CESION OBLIGATORIA	218.980,52
10515	MU-5 E.D. CERRO MURIANO-5. 10% CESION OBLIGATORIA	51.144,87
10516	MU-5 NORTE P.P. 10% CESION OBLIGATORIA	556.981,40
10517	MU-6 PERI. CERRO MURIANO-6. 10% CESION OBLIGATORIA	132.362,50
10518	MU-7 E.D. CERRO MURIANO-7. 10% CESION OBLIGATORIA	132.044,83
10519	N-2 P.P. HUERTA SALDAÑA. 10% CESION OBLIGATORIA	331.435,70
10520	O-2 P.P. CIUDAD JARDIN PONIENTE-2. 10% CESION OBLIGATORIA	1.527.586,16
10521	O-3 P.P. CIUDAD JARDIN PONIENTE-3. 10% CESION OBLIGATORIA	1.403.466,05
10522	O-8 P.P. 10% CESION OBLIGATORIA. PARCIAL B	699.085,78
10523	O-8 P.P. 10% CESION OBLIGATORIA. PARCIAL C	17.683,63
10524	PILA-1 PERI. POLIGONO LOS ANGELES-1. 10% CESION OBLIGATORIA	293.150,00
10525	PILA-2 PERI. POLIGONO LOS ANGELES-2. 10% CESION OBLIGATORIA	140.400,00
10526	PONIENTE AMPLIACION Z.I.P.P. (I)-1. 10% CESION OBLIGATORIA	564.135,00
10527	Q-2 PERI. QUEMADILLAS. 10% CESION OBLIGATORIA	204.155,92
10528	QUEMADAS (I)-2 P.P. AMPLIACION POLIGONO. 10% CESION OBLIGATORIA	384.085,00
10529	RASO DE LA MALA NOCHE RMN. P.U. 10% CESION OBLIGATORIA	2.563.491,00
10530	RINCONADA PAU (I)-6. 10% CESION OBLIGATORIA	20.549.589,78
10531	SANTA ANA DE LA ALBAIDA NORTE SAA-N PAU. 10% CESION OBLIGATORIA	315.541,04
10532	SANTA CRUZ NORTE C-4 P.P. (I). 10% CESION OBLIGATORIA	493.740,00
10533	SANTA CRUZ-1 C-1 E.D. 10% CESION OBLIGATORIA	53.050,89
10534	SANTA CRUZ-2 C-2 E.D. 10% CESION OBLIGATORIA	50.721,31
10535	SANTA CRUZ-3 C-3 PERI. 10% CESION OBLIGATORIA	53.950,00
10536	SANTA CRUZ-4 C-4 PERI. 10% CESION OBLIGATORIA	90.006,50
10537	SANTA CRUZ - ESTE C-3 P.P. 10% CESION OBLIGATORIA	240.370,30
10538	SANTA CRUZ - OESTE C-1 P.P. 10% CESION OBLIGATORIA	303.057,18
10539	SANTA CRUZ - SUR C-2 P.P. 10% CESION OBLIGATORIA	279.549,60
10540	SOL PERI. EL ES. 10% CESION OBLIGATORIA	1.289.316,63
10541	SOL - NORTE PERI EL ES-N. 10% CESION OBLIGATORIA	132.362,50
10542	SRA-S PAU (PLAN DE SECTORIZACION DE SAN RAFAEL DE LA ALBAIDA SUR). 10% CESION OBLIGATORIA	168.330,99
10543	SS-1 PERI. CTRA. DE CASTRO. 10% CESION OBLIGATORIA	69.675,62

10544	SS-12 E.D. PERI. UE-1 AVD DE CADIZ. 10% CESION OBLIGATORIA	67.218,62
10545	SS-12 E.D. PERI. UE-3 AVD DE CADIZ. 10% CESION OBLIGATORIA	121.675,79
10546	SS-12 E.D. PERI UE-4 AVD DE CADIZ. 10% CESION OBLIGATORIA	133.811,33
10547	SS-3 E.D. CL ACERA DEL RIO. 10% CESION OBLIGATORIA	75.605,46
10548	SS-8 PERI. CORDEL DE ECIJA. 10% CESION OBLIGATORIA	496.941,77
10549	TORREBLANCA T.B.P.P. 10% CESION OBLIGATORIA	1.062.076,69
10550	TR-1 P.P. LA CABALLERA. 10% CESION OBLIGATORIA	158.411,44
10551	SANTA MARIA DE TRASSIERRA.E.D. TR-2. 10% CESION OBLIGATORIA	83.758,99
10552	TR-2 EL NORTE P.P. 10% CESION OBLIGATORIA	357.908,20
10553	TR-3 P.P. CERRO MURILLO. 10% CESION OBLIGATORIA	132.574,28
10554	V-3 P.P. (I) CTRA. DE ALMODOVAR. 10% CESION OBLIGATORIA	391.820,00
10555	V-4 PERI. VILLARRUBIA-4- 10% CESION OBLIGATORIA	204.473,59
10556	V-6 PERI. VILLARRUBIA-6. 10% CESION OBLIGATORIA	31.767,00
10557	VA-1 PERI. VALENZONEJA-1. 10% CESION OBLIGATORIA	669.118,91
10558	VA-2 PERI. VALENZONEJA-2. 10% CESION OBLIGATORIA	172.388,92
10559	MU-4 P.P. LA PERSEVERANCIA. 10% DE CESION OBLIGATORIA	281.503,27
10560	APROVECHAMIENTO URBANISTICO EN PP I-2	916.975,32
10561	APROVECHAMIENTO URBANISTICO EN ED CV-3	146.921,35
10562	APROVECHAMIENTO URBANISTICO EN ED LE 1C	48.380,29
10563	APROVECHAMIENTO URBANISTICO EN PAU I-4	1.337.922,29
10564	APROVECHAMIENTO URBANISTICO EN PERI MA-5	186.319,64
10565	APROVECHAMIENTO URBANISTICO EN PERI SC-2b	185.727,15
10566	APROVECHAMIENTO URBANISTICO EN PERI SS-10	417.179,41
10567	APROVECHAMIENTO URBANISTICO EN PERI SS-9	574.677,75
10568	APROVECHAMIENTO URBANISTICO EN PP PAU I-5 (SG CTIM b)	1.395.724,24
10569	APROVECHAMIENTO URBANISTICO EN PP PAU SANTA MARTA	594.971,50
10570	APROVECHAMIENTO URBANISTICO EN PP PAU SANTA MARTA (SG CTIM)	154.180,51
10571	APROVECHAMIENTO URBANISTICO EN PP S-2	103.226,95
10572	APROVECHAMIENTO URBANISTICO EN PP S-2	780.380,98
10573	APROVECHAMIENTOS URBANISTICO EN PP PAU I-5	2.915.200,33
10586	BARQUERA NORTE. PO 4.2. 10% CESION OBLIGATORIA. PMS	528.004,91
10587	CIRCULO DE LA AMISTAD. 10% CESION OBLIGATORIA. PMS	131.058,87
10589	P-9B PERI. 10% DE CESION OBLIGATORIA (PARCIAL A + PARCIAL B) PMS	386.061,22
10596	PERI EL CRUCE. 10%	665.847,32
5	DERECHOS DE CARÁCTER PERSONAL	0
5 - DERECHOS DE CARÁCTER PERSONAL	SOFTWARE (8 bienes)	0
10121	AUTOCAD 2000 3D	0,00
10122	OFFICE 2000 PROFESIONAL 6 LICENCIAS	0,00
10123	SISTEMA OPERATIVO W2000 SERVER 6 LICENCIAS	0,00
10124	ALCONTAWIN	0,00
10125	PANDA ANTIVIRUS 2 LICENCIAS	0,00
10126	SISTEMA GESTION DOCUMENTAL ORGANIZACION ARCHIVOS DE PROCORDOBA	0,00
10127	ANTIVIRUS MACAFEE VSS S8M 10L PERPETUAL	0,00
10291	VIRUSSCAN DELUXE	0,00
6	VEHÍCULOS	0
6 - VEHÍCULOS	VEHÍCULOS TERRESTRES (1 bien)	0
10175	BICICLETA DE PASE	

MUEBLES NO COMPRENDIDOS EN EPÍGRAFES ANTERIORES		2.331,56
8 - MUEBLES NO COMPRENDIDOS EN EPÍGRAFES ANTERIORES	ORDENADORES (24 bienes)	
10129	ORDENADOR IBM NV A50P PIV 2 250MB 40GB TORRE	0,00
10130	ORDENADOR ASROCK VALL PIV 3.0 GHZ 630 LGA775S	0,00
10131	ORDENADOR IBM SISTEM X3400 7978- QUAD-CORE XEON E 6310	0,00
10132	ORDENADOR EQUIPO INFORMATICO CUORE DUO	0,00
10133	ORDENADOR EQUIPO INFORMATICO CUORE DUO C/PANTALLA	0,00
10134	ORDENADOR EQUIPO INFORMATICO CONFIG. BASICA C/PANTALLA	0,00
10135	ORDENADOR LENOVO THINKCENTRE A70 7844 C/PANTALLA	129,52
10138	ORDENADOR NV A20 PIII600 128MG 10GB CD W2000	0,00
10139	ORDENADOR NV A20 PIII600 128MG 10GB CD W2000	0,00
10140	ORDENADOR NV A20 PIII600 128MG 10GB CD W2000	0,00
10141	ORDENADOR NV A20 PIII600 128MG 10GB CD W2000	0,00
10142	ORDENADOR SERVIDOR NETF X220 PIII/800 128MG 2 DISCOS	0,00
10147	ORDENADOR MONITOR 17" E74 BLANCO	0,00
10148	IBM NVA20 PIIV1GHZ 20GB 128MG	0,00
10149	NV A41 P4 1,5 128MG 40GB CD ETH W2000	0,00
10150	NV A22P P4 1,6 128MB 20GB W2000	0,00
10151	NV A22P P4 1,6 128MB 20GB W2000	0,00
10157	ORDENADOR SCANNER HP MOD. 5550C	0,00
10158	ORDENADOR MONITOR TFT LE 15" NEGRA	0,00
10164	FAX LEXMARK X340 MFP	0,00
10166	ORDENADOR BATERIA SAI APC RT 5000 VA MAS INSTALACION	0,00
10169	ORDENADOR SERVIDOR HP PROLLANT DL 585 4X AMD	531,17
10170	ORDENADOR CON CAJA SEMITORRE ATX 400 W ZENDES NEGRA	144,42
10163	ORDENADOR KIBUTZ PIV 3.0 GHZ 630 LGA775S	0,00
8 - MUEBLES NO COMPRENDIDOS EN EPÍGRAFES ANTERIORES	PERIFERICOS (19 bienes)	
10136	IMPRESORA HP LASERJET P2015	0,00
10137	IMPRESORA LASERJET SL MONO	0,00
10144	JETDIRECT HP 10/100 BASET INT. IMPRESORA	0,00
10145	SCANJET 630DC	0,00
10146	MONITOR TFT LG 15"	0,00
10152	PANTALLA TFT LG 15"	0,00
10153	PANTALLA TFT LG 15"	0,00
10155	IMPRESORA LASERJET SP	0,00
10156	IMPRESORA DESKJET 1220C	0,00
10159	MONITOR LG 19" TFT	0,00
10160	MONITOR NEC 19" TFT	0,00
10161	IMPRESORA LASERJET COLOR	0,00
10162	MONITOR THINKVISION TFT 17" L171BLK	0,00
10167	IMPRESORA HP LASERJET COLOR CP 1515N	20,07
10168	IMPRESORA HP LASERJET COLOR CP2025N	248,88
10171	MONITOR TFT LG 15"	0,00
10172	MONITOR TFT LG 15"	0,00
10173	MONITOR TFT LG 15"	0,00
10174	MONITOR TFT LG 15"	0,00
8 - MUEBLES NO COMPRENDIDOS EN EPÍGRAFES ANTERIORES	ELECTRONICA DE RED (3 bienes)	

10143	HUB 3 COM OFFICE CONNECT 16P 10/100	0,00
10154	ROBOX CORTAFUEGOS GB-200 + INSTALACION	0,00
10165	SWITCHES CISCO PARA CONEXION ANILLO FIBRA OPTICA MAS INSTALACION Y CONFIGURACION	0,00
8 - MUEBLES NO COMPRENDIDOS EN EPIGRAFES ANTERIORES	EQUIPAMIENTO TRATAMIENTO IMAGEN, SONIDO E ILUMINACIÓN (3 bienes)	
10288	CAMARA SONY MVC FD 85	0,00
10289	CAMARA DIGITAL IXUS 9515	22,71
10290	SONY DISC-W 35 SET-CAMARA + FUNDA+MS PD 1GB	0,00
8 - MUEBLES NO COMPRENDIDOS EN EPIGRAFES ANTERIORES	ELECTRODOMESTICOS Y EQUIPAMIENTO DE COCINA. EQUIP COCINA (1 bien)	
10255	AIRE ACONDICIONADO	362,74
8 - MUEBLES NO COMPRENDIDOS EN EPIGRAFES ANTERIORES	ELEMENTOS Y SISTEMAS DE SEGURIDAD (1 bien)	
10277	CENTRALITA CP MD-110 I PROPIET. INF. VENTA	0,00
8 - MUEBLES NO COMPRENDIDOS EN EPIGRAFES ANTERIORES	MOBILIARIO GENERAL (310 bienes)	
10176	SILLA GIRT. R/A TAP. ARAN NEGRO	0,00
10177	SILLA GIRT. R/A TAP. ARAN NEGRO	0,00
10178	SILLA GIRT. R/A TAP. ARAN NEGRO	0,00
10179	SILLA GIRT. R/A TAP. ARAN NEGRO	0,00
10180	SILLA GIRT. R/A TAP. ARAN NEGRO	0,00
10181	BUCK DE 3 CAJ. PVC VENEZIA	0,00
10182	BUC 2 CAJONES VENZIA PERAL-GRIS	0,00
10183	BUC 2 CAJONES VENZIA PERAL-GRIS	0,00
10184	BUC 2 CAJONES VENZIA PERAL-GRIS	0,00
10185	MESA 160X80 VENEZIA PERAL GRIS	0,00
10186	MESA 140X80 VENEZIA PERAL-GRIS	0,00
10187	MESA 160X80 VENEZIA PERAL GRIS	0,00
10188	MESA 140X80 VENEZIA PERAL-GRIS	0,00
10189	MESA 140X80 VENEZIA PERAL-GRIS	0,00
10190	MESA 100X58X74 VENEZIA PERAL-G	0,00
10191	ARMARIO 90X70 ESTANTES PERAL GRIS	0,00
10192	ARMARIO 198x90 PUERTA PERAL G	0,00
10193	ARMARIO 198x90 PUERTAS VEN. PER.	0,00
10194	ARMARIO 198X90 P. BAJAS VEN. PER.	0,00
10195	MESA V-180X80 PERAL ANTRACITA	0,00
10196	ARMARIO V-198X90 PUERTAS V. PERAL ANT.	0,00
10197	ARMARIO 90X77 PUERTAS PERAL GRIS ANTRACITA	0,00
10198	MESA JUNTAS 110, PIE COPA	0,00
10199	SILLA 54-FB ARAN NEGRO	0,00
10200	SILLA 54-FB ARAN NEGRO	0,00
10201	SILLA 54-FB ARAN NEGRO	0,00
10202	SILLA 54-FB ARAN NEGRO	0,00
10203	SILLA 54-FB ARAN NEGRO	0,00
10204	SILLA 54-FB ARAN NEGRO	0,00
10205	SILLA 54-FB ARAN NEGRO	0,00
10206	SILLA 54-FB ARAN NEGRO	0,00
10207	SILLA 54-FB ARAN NEGRO	0,00
10208	SILLA GIRATORIA 76 ARAN NEGRO	0,00
10209	SILLA GIRATORIA 76 ARAN NEGRO	0,00
10210	MESA 180X80 PERAL ANTRACITA	0,00

10211	ESTANTERIAS METALICAS PARA SOTANO	15,00
10212	ESTANTERIAS METALICAS PARA SOTANO	1,21
10213	MESA 120X80 VENEZIA PERAL-GRIS	0,00
10214	MESA REDONDA 125 CM PERAL-GRIS	0,00
10215	MESA REUNIONES 400x110 PERAL GRIS	0,00
10216	ARMARIO 90X77 PURTA PERAL GRIS	0,00
10217	ARMARIO 90X77 PURTA PERAL GRIS	0,00
10218	ARMARIO 90X77 PURTA PERAL GRIS	0,00
10219	ARMARIO 90X77 PURTA PERAL GRIS	0,00
10220	ARMARIO 90X77 PURTA PERAL GRIS	0,00
10221	SILLA GIRT. R/A TAP. ARAN NEGRO	0,00
10222	SILLA GIRT. R/A TAP. ARAN NEGRO	0,00
10223	ARMARIO 198X90 PUERTAS PERAL-GRIS ANTRACITA	0,00
10224	ARMARIO 198X90 PUESTAS PERAL GRIL ANTRACITA	0,00
10225	ARMARIO 131X90 ESTANTES PERAL GRIS	0,00
10226	MESA JUNTAS OVAL, 240 PIES COPA PERAL	0,00
10227	MESA 140X80 VENEZIA PERAL GRIS	0,00
10228	MESA 140X80 VENEZIA PERAL GRIS	0,00
10229	MESA 100X56X74 VENEZIA PERAL G	0,00
10230	MESA 100X56X74 VENEZIA PERAL G	0,00
10231	MESA 100X56X74 VENEZIA PERAL G	0,00
10232	SILLON FIJO B102-FB TECNO 429	0,00
10233	SILLON FIJO B102-FB TECNO 429	0,00
10234	SILLON FIJO B102-FB TECNO 429	0,00
10235	SILLON FIJO B102-FB TECNO 429	0,00
10236	SILLON FIJO B102-FB TECNO 429	0,00
10237	SILLON FIJO B102-FB TECNO 429	0,00
10238	SILLON 8202-FB TECNO 429	0,00
10239	SILLON 8202-FB TECNO 429	0,00
10240	SILLON 8202-FB TECNO 429	0,00
10241	SILLON 8202-FB TECNO 429	0,00
10242	SILLON 8202-FB TECNO 429	0,00
10243	SILLON 8202-FB TECNO 429	0,00
10244	ARMARIO 90X77 PUERTAS PERAL GRIS ANTRACITA	0,00
10245	ARMARIO 90X77 PUERTAS PERAL GRIS ANTRACITA	0,00
10246	ARMARIO 90X77 PUERTAS PERAL GRIS ANTRACITA	0,00
10247	ARMARIO 90X77 PUERTAS PERAL GRIS ANTRACITA	0,00
10248	ESTANTERIAS EN VARIAS DEPENDENCIAS	189,47
10249	ESTANTERIAS METALICAS PARA SOTANO	230,01
10250	SILLA GIRATORIA 272-RB CON BRAZO ARAN NEGRO	20,58
10251	MESA 160X80 COLOR PERAL ANTRACITA	21,58
10252	SILLA GIRATORIA 272-RB C. BRAZO	40,65
10253	TABURETE GIRATORIO 271 RT ARAN AZUL SOLANO	49,08
10254	LAMPARA DE MESA LV 100COLOR NEGRO	35,02
10256	MESA JUNIAS VENEDA 200X110	0,00
10257	MAQUINA DE ESCRIBIR ELECTRONICA TRIUMPH ADLER TOPY	0,00
10258	ARMARIO V-198X90 S/PUERTAS PERAL ANT.	0,00
10259	ARMARIO V-198X90 P/BAJAS PERAL-ANT	0,00
10260	ARMARIO V-198X90 PUERTAS V-PERAL.ANT.	0,00
10261	ARMARIO V-198X90 PUERTAS V-PERAL.ANT.	0,00
10262	ARMARIO V 198X90 S/PUERTAS PERAL-ANT.	0,00
10263	ARMARIO DE 198X90 PUERTAS A JUEGO	0,00
10264	MESA 140X80 VENEZIA PERAL GRIS	0,00
10265	ARMARIO 198X90 ESTANTES PERAL ANTRACITA	0,00
10266	ARMARIO 198X90 ESTANTES PERAL ANTRACITA	0,00

10267	ARMARIO 198X90 ESTANTES PERAL ANTRACITA	0,00
10268	ARMARIO 198X90 PUERTAS PERAL GRIS ANTRACITA	0,00
10269	ARMARIO 198X90 PUERTAS PERAL GRIS ANTRACITA	0,00
10270	ARMARIO 198X90 PUERTAS PERAL GRIS ANTRACITA	0,00
10271	ARMARIO 198X90 PUERTAS PERAL GRIS ANTRACITA	0,00
10272	SILLON 8100-R BR. ALUM. BASE CROMO TECNO 429	0,00
10273	SILLON 8102-F BR. ALUM. TECNO 429	0,00
10274	SILLON 8102-F BR. ALUM. TECNO 429	0,00
10275	SILLON FIJO 8102-FB TECNO 4290	0,00
10276	SILLON FIJO 8102-FB TECNO 429	0,00
10278	MESA PINO CON RUEDAS DE 100X90	13,87
10279	MESA 100X56 PASAC. PERAL GRIS ANTR.	5,89
10280	MESA REUNIONES 110 PED-MET. PERAL	29,87
10281	MESA 100X56 COLOR PERAL ANTRACITA	16,80
10282	ARMARIO 198X90 PUERTAS COLOR PERAL	51,83
10283	SILLA FIJA 54-FB ARAN NEGRO	9,23
10284	SILLA FIJA 54-FB ARAN NEGRO	9,23
10285	MESA OFICINA 140X80 COLOR PERAL	44,25
10286	SILLA GIRATORIA 272-RO. CON BRAZO ARAN NEGRO	45,63
10287	BUC CON RUEDAS 3 CAJONES COLOR PERAL	42,85
10	PROPIEDADES INMATERIALES	0
10-PROPIEDADES INMATERIALES	PROPIEDAD INDUSTRIAL (1 bien)	0
10120	MARCA PROCORDOBA	0,00
10-PROPIEDADES INMATERIALES	PROPIEDAD INTELECTUAL (1 bien)	0
10128	DISEÑO PAGINA WEB PROCORDOBA	0,00
TOTAL ALTAS EN FIDUCIA 2015 PMS		116.484.268,48 €

Reseñar que, como alta en fiducia, se encuentran los bienes 10574 y 10579, que se corresponden, respectivamente, con TERRENO y NAVE EN PARCELA INDUSTRIAL EN MANZANA ME-1 DEL PP Q-1. Estos bienes fueron adscritos al IMDEEC por acuerdo de Junta de Gobierno Local de fecha 5 de noviembre de 2010 para la implantación de un Vivero de Empresas y Centro de Formación por lo que desde el Servicio de Patrimonio se ha considerado que no debían ser entregados en fiducia por el Ayuntamiento en 2015 toda vez que ya se había implantado en ellos el servicio público y había quedado cumplido su destino. No obstante, al no haberse podido realizar en 2015 esta reversión de la titularidad fiduciaria al Ayuntamiento, y posterior traslado de Centro Gestor al IMDEEC, deberá realizarse en el ejercicio 2016.

B) Altas por "Compra":

Se han llevado a cabo en 2015 las siguientes altas por esta causa:

ALTAS POR COMPRA: 3 BIENES= 8.303,86 €		
EPÍGRAFE	CLASIFICACIÓN	IMPORTE
	BIENES NO COMPRENDIDOS EN EPÍGRAFES ANTERIORES	
	MOBILIARIO GENERAL	
10079	ESTANTERÍAS METÁLICAS	4.265,00
	PERIFÉRICOS	
10080	IMPRESORA	1.391,50
	ELECTRÓNICA DE RED	
10081	ACCESO INALÁMBRICO WIFI	2.647,36
TOTAL COMPRAS 2015		8.303,86 €

C) Altas por "Ley o resolución judicial":

La operación registrada por esta causa en 2015 es la siguiente:

ALTA POR LEY O RESOLUCIÓN JUDICIAL: 1 BIEN = 478.609,83 €		
EPÍGRAFE	CLASIFICACIÓN	IMPORTE
2- DERECHOS REALES	APROVECHAMIENTOS URBANÍSTICOS	
10597	N-3 P.P. PRETORIO. 10% DE CESIÓN OBLIGATORIA	478.609,83
TOTAL ALTAS POR LEY O RESOLUCIÓN JUDICIAL 2015		478.609,83 €

El alta de este bien se produce como consecuencia de la sentencia del Juzgado de lo Contencioso-Administrativo número 5 de Córdoba, de fecha 20 de febrero de 2013, por la que se declara la nulidad de la resolución del Consejo Rector de la GMU de aprobación-ratificación del Proyecto de Reparcelación. El Consejo Rector tomó conocimiento y acató el fallo el 13 de marzo de 2013. Como consecuencia de esta resolución, causan baja en el inventario las 13 parcelas de PMS, procedentes del 10% y simultáneamente se produce el alta de un bien de aprovechamiento urbanístico.

D) Altas por "Permuta con identidad de valor":

Se produce en 2015 el alta de dos parcelas del PMS por este procedimiento:

ALTAS POR PERMUTA CON IDENTIDAD DE VALOR: 2 BIENES = 102.490,06 €

EPÍGRAFE	CLASIFICACIÓN	IMPORTE
2- INMUEBLES	TERRENOS URBANOS-URBANIZABLES	
10591	PERI B-10. CANONIGO ALVARO PIZAÑO. PARCELA 12	53.061,18
10592	PERI B-10. CANONIGO ALVARO PIZAÑO. PARCELA 13	49.428,88
TOTAL ALTAS POR PERMUTA CON IDENTIDAD DE VALOR 2015		102.490,06 €

El bien 10478 (PERI B-10. CANONIGO ALVARO PIZAÑO. 10% CESION OBLIGATORIA), que causa alta en fiducia en 2015, se transforma -por medio de esta operación- en las dos parcelas de PMS, (bienes 10591 y 10592, parcelas 12 y 13, respectivamente), que se describen y adjudican al Ayuntamiento en el Proyecto de Reparcelación, aprobado por acuerdo del Consejo Rector de 16 de diciembre de 2015.

El importe total de las altas (A+B+C+D) en el ejercicio 2015 asciende 117.073.672,23 euros.

Operaciones de baja:

- Destrucción, demolición, pérdida u obsolescencia
- Cesión gratuita o donación
- Enajenación, venta o expropiación forzosa
- Ley o resolución judicial
- Inventario, investigación, inspección física o usucapión
- Permuta con identidad de valor

A) Baja por "Destrucción, demolición, pérdida u obsolescencia":

BAJA POR DESTRUCCIÓN, DEMOLICIÓN, PÉRDIDA U OBSOLESCENCIA: 1 BIEN = 0 €		
EPÍGRAFE	CLASIFICACIÓN	IMPORTE
6- VEHICULOS	VEHÍCULOS TERRESTRES	
10075	COCHE MATRÍCULA 4508-CRM	0
TOTAL BAJA POR DESTRUCCIÓN, DEMOLICIÓN, PÉRDIDA U OBSOLESCENCIA 2015		0 €

Por resolución del Presidente de la GMU, de fecha 17 de marzo de 2015, se declara este vehículo como bien no utilizable, cuyo valor se estima en 0 €, para su enajenación y posterior entrega al desguace.

B) Bajas por "Cesión gratuita o donación":

BAJA POR CESIÓN GRATUITA O DONACIÓN: 1 BIEN = 0 €		
EPIGRAFE	CLASIFICACIÓN	IMPORTE
1- INMUEBLES	TERRENOS URBANOS-URBANIZABLES PMS	
10306	PARCELA DOTACIONAL SGEQ SUNP-1	0
TOTAL BAJA POR CESIÓN GRATUITA O DONACIÓN 2015		0 €

El 10 de julio de 2015 se formaliza documento administrativo de cesión gratuita de este bien a favor de la Comunidad Autónoma Andaluza para ampliación de los servicios del Hospital Reina Sofía – construcción de un aparcamiento para los profesionales.

C) Bajas por "Enajenación, venta o expropiación forzosa":

BAJA POR ENAJENACIÓN, VENTA O EXPROPIACIÓN FORZOSA: 2 BIENES = 543.035,77 €		
EPIGRAFE	CLASIFICACIÓN	IMPORTE
1- INMUEBLES	TERRENOS URBANOS-URBANIZABLES PMS	
10430	RG-3 A.A. SOBRANTE DE VÍA PÚBLICA	8.240,36
2- DERECHOS REALES	APROVECHAMIENTOS URBANÍSTICOS	
10586	BARQUERA NORTE. PO 4,2, 10% CESION OBLIGATORIA. PMS	528.004,91
TOTAL BAJA POR ENAJENACIÓN, VENTA O EXPROPIACIÓN FORZOSA 2015		536.245,27 €

El 9 de octubre de 2015 se otorga escritura pública de venta de la parcela sobrante de vía pública en el RG-3 en favor de únicos colindantes de la parcela, enajenación autorizada por Junta de Gobierno Local de 8 de mayo de 2015.

En lo relativo a los aprovechamientos urbanísticos en Barquera Norte, el Consejo Rector de la GMU de 26 de marzo de 2015 aprobó-ratificó el Proyecto de Reparcelación y acordó incorporar al patrimonio municipal los ingresos derivados

de la sustitución a metálico de 10%, que deberán hacerse efectivos antes de la certificación de la firmeza en vía administrativa del proyecto y de su inscripción en el registro de la propiedad

El mismo 26 de marzo se notificó al representante de la Junta de Compensación la liquidación correspondiente a la sustitución a metálico de dicho aprovechamiento urbanístico, por importe de 528.004,91€, pasando a ser la Junta de Compensación, desde esa fecha, un deudor presupuestario para la Gerencia de Urbanismo. El 20 de mayo de 2015, mediante Resolución nº1631 del Sr. Gerente, se ha concedido fraccionamiento de pago solicitado previamente por la Junta de Compensación, razón por la cual los aprovechamientos urbanísticos contabilizados el 25 de marzo se ha dado de baja.

D) Bajas por "Ley o resolución judicial":

BAJA POR LEY O RESOLUCIÓN JUDICIAL		
13 BIENES = 474.214,80 €		
EPICÓDIGO	CLASIFICACIÓN	IMPORTE
1- INMUEBLES	TERRENOS URBANOS-URBANIZABLES PMS	
10349	N-3 P.P. PROYECTO DE REPARCELACION MANZANA 1. PARCELA 2 PMS	45.201,91
10350	N-3 P.P. PROYECTO DE REPARCELACION MANZANA 1 PARCELA 4 PMS	45.208,50
10351	N-3 P.P. PROYECTO DE REPARCELACION. MANZANA 1 PARCELA 6 PMS	45.264,50
10352	N-3 P.P. PROYECTO DE REPARCELACION. MANZANA 4. PARCELA 35 PMS	45.213,44
10353	N-3 P.P. PROYECTO DE REPARCELACION. MANZANA 6 PARCELA 41 PMS	45.567,61
10354	N-3 P.P. PROYECTO DE REPARCELACION. MANZANA 6 PARCELA 42 PMS	45.567,61
10355	N-3 P.P. PROYECTO DE REPARCELACION. MANZANA 6 PARCELA 44 PMS	45.505,01
10356	N-3 P.P. PROYECTO DE REPARCELACION. MANZANA 6 PARCELA 45 PMS	45.600,55
10357	N-3 P.P. PROYECTO DE REPARCELACION. MANZANA 8 PARCELA 55 PMS	45.193,67
10358	N-3 P.P. PROYECTO DE REPARCELACION MANZANA VPO PARCELA 114 PMS	16.473,00
10359	N-3 P.P. PROYECTO DE REPARCELACION MANZANA VPO PARCELA 115 PMS	16.473,00
10360	N-3 P.P. PROYECTO DE REPARCELACION. MANZANA VPO PARCELA 116 PMS	16.473,00
10361	N-3 P.P. PROYECTO DE REPARCELACION. MANZANA VPO PARCELA 117 PMS	16.473,00
TOTAL BAJA POR LEY O RESOLUCIÓN JUDICIAL 2015		474.214,80 €

Estas bajas se producen como consecuencia de la sentencia del Juzgado Contencioso-Administrativo ya mencionada en el apartado de altas.

E) Bajas por "Inventario, investigación, inspección física o usucapión":

BAJA POR INVENTARIO, INVESTIGACIÓN, INSPECCIÓN FÍSICA O USUCAPIÓN: 2 BIENES = 32.725,73€		
ENIGRAFE	CLASIFICACIÓN	IMPORTE
1- INMUEBLES	TERRENOS URBANOS-URBANIZABLES PMS	
10299	SRA. P.P. SAN RAFAEL DE LA ALBAIDA MANZANA 1-B SUBMANZANA 1B1 PARCELA 2	16.277,96
10300	SRA. P.P. SAN RAFAEL DE LA ALBAIDA MANZANA 1-B SUBMANZANA 1B1 PARCELA 3	16.447,77
TOTAL BAJA POR INVENTARIO, INVESTIGACIÓN, INSPECCIÓN FÍSICA 2015		32.725,73 €

Los bienes 10299 y 10300 causaron baja en 2007 tras la expropiación de la parcela 55 del Proyecto de la Ronda Oeste. El acta de pago y ocupación establece como pago, una parte en metálico y otra parte en especie con las parcelas del PMS reseñadas. Al no haberse reflejado en el Inventario GPA esta baja en ejercicios anteriores, se procede a hacerla ahora por inventario.

F) Baja por "Permuta con identidad de valor":

Como se ha dicho en el apartado de altas, por medio de esta operación de permuta se produce en 2015 la baja del aprovechamiento urbanístico correspondiente al bien 10478, 10% del PERI B-10, recibido en fiducia del Ayuntamiento de Córdoba y su sustitución por dos parcelas del PMS (bienes 10591 y 10592, parcelas 12 y 13, respectivamente), que se describen y adjudican al Ayuntamiento en el Proyecto de Reparcelación, aprobado por acuerdo del Consejo Rector de 16 de diciembre de 2015:

BAJA POR PERMUTA CON IDENTIDAD DE VALOR: 1 BIEN = 95.618,67 €		
ENIGRAFE	CLASIFICACIÓN	IMPORTE
2- DERECHOS REALES	APROVECHAMIENTOS URBANÍSTICOS	
10478	PERI B-10. CANONIGO ALVARO PIZAÑO. 10% CESION OBLIGATORIA	95.618,67
TOTAL BAJAS POR PERMUTA CON IDENTIDAD DE VALOR 2015		95.618,67 €

El importe total de las bajas (A+B+C+D+E+F) del ejercicio 2015 asciende a 1.138.804,47 €.

Tras las altas y bajas de los apartados anteriores, la situación queda como sigue:

Inventario GMU:

En el inventario de la Gerencia Municipal de Urbanismo constan a fecha de cierre de 2015 bienes, con arreglo al siguiente desglose:

A 31/12/15		
SITUACIÓN PATRIMONIAL	NÚMERO DE BIENES	BRUTO CONTABLE TOTAL
ADSCRITO DE	2	3.832.969,84 €
CEDIDO DE	2	144.050,46 €
PROPIEDAD	78*	703.037,86 €
	82	4.680.058,16 €

Los bienes en en situación de "propiedad" son en su mayoría muebles inventariados por cantidad. *Por un error material que por motivos informáticos no ha sido posible subsanar, figura en "propiedad" el bien 10588 (RENFE U.E. PARCELA 3.2 VPO PMS), pese a que el alta se ha realizado por fiducia. Al tratarse de PMS le corresponde a la Gerencia Municipal de Urbanismo su titularidad fiduciaria, de modo que en el ejercicio 2016 se procederá a su corrección.

Los inmuebles adscritos, cedidos y en propiedad son:

CÓDIGO	BIEN	BRUTO CONTABLE TOTAL	SITUACIÓN PATRIMONIAL
10070	TERRENO SEDE DE LA GMU (P-4 A.A. CUARTEL DE S. RAFAEL)	766.593,97	AD (adscrito de)
10071	SEDE DE LA GMU (P-4 A.A. CUARTEL DE S. RAFAEL)	3.066.375,87	AD (adscrito de)
10072	SOTANOS EN PLAZA DE LA CORREDERA (ANTIGUO MERCADO SUBTERRANEO)	115.240,37	CF (cedido de)
10073	TERRENO SOTANO EN PLAZA DE LA CORREDERA (ANTIGUO MERCADO SUBTERRANEO)	28.810,09	CF (cedido de)
10078	MATADERO ICCOSA	166.717,37	PP (propiedad)
10588*	RENFE U.E. PARCELA 3.21 (VPO) PMS	69.774,85	PP (propiedad)

Inventario PMS GMU:

Por otra parte, la Gerencia Municipal de Urbanismo ostenta como es sabido la titularidad fiduciaria del Patrimonio Municipal del Suelo con arreglo a lo dispuesto en el artículo 5 de sus estatutos sociales.

En el ejercicio pasado, año 2014, el Patrimonio Municipal del Suelo apareció, al cierre del ejercicio, en el Inventario del Ayuntamiento de Córdoba en situación patrimonial de "propiedad" -como consecuencia de ciertos condicionantes de la parametrización del sistema informático. Ello ocurrió así hasta tanto en el 2015 pudieran hacerse en el Ayuntamiento las operaciones de "Baja por entrega en fiducia" y en la Gerencia Municipal de Urbanismo las correspondientes operaciones de "alta en fiducia".

En este ejercicio 2015, ya se ha realizado, con fecha 1 de enero, el alta en el aplicativo GPA entidad Gerencia Municipal de Urbanismo de todos los bienes integrantes del Patrimonio Municipal del Suelo, figurando en este organismo autónomo en situación patrimonial de "propiedad fiduciaria".

PMS A 31/12/15		
SITUACIÓN PATRIMONIAL	NÚMERO DE BIENES	BRUTO CONTABLE TOTAL
PROPIEDAD FIDUCIARIA	314	115.924.232,34

Inventario Ayuntamiento:

A su vez, la Gerencia Municipal de Urbanismo es Centro Gestor de 612 bienes, que figuran de alta en el inventario de la entidad Ayuntamiento, y respecto de los cuales realiza diferentes propuestas de altas, bajas, traslados, operaciones jurídicas, etc., que son objeto de validación en el Ayuntamiento.

III.- Análisis de los bienes por epígrafes - Resumen Patrimonial ejercicio 2015:

En el ejercicio 2015 el número total de bienes a 31 de diciembre asciende a **567** por importe de **120.536.847,21 euros**, con arreglo al siguiente desglose:

Criterio	Número Bienes	Ptes. contabilizar	Importe	Bruto Contable Total	Base Total	Dof. Amort. Total Ejercicio	Fondo Amort. Total	Deterioro	Valor Contable Total
1 Inmuebles	208	,000	45.603.712,90	45.603.712,90	1.527.525,49	20.366,99	0,00	,000	45.603.712,90
10 Propiedades inmateriales	2	,000	0,00	0,00	0,00	0,00	0,00	,000	0,00
2 Derechos reales	111	,000	74.464.257,11	74.464.257,11	3.181.616,24	58.144,64	139.802,64	,000	74.324.454,47
5 Derechos de carácter personal	8	,000	0,00	0,00	0,00	0,00	0,00	,000	0,00
6 Vehículos	4	,000	0,00	0,00	0,00	0,00	0,00	,000	0,00
8 Muebles no	234	,000	468.877,20	468.877,20	468.877,20	90.390,61	75.988,23	,000	392.888,97

comprendidos en los anteriores enunciados									
TOTAL	567	,000	120.536.847,21	120.536.847,21	5.178.018,93	168.902,24	215.790,87	,000	120.321.056,34

IV.- Documentación:

La documentación de rectificación del inventario de bienes debe ajustarse a la normativa de sistematización de GPA aprobada por la Junta de Gobierno Local en virtud de acuerdo nº 929/14 de 17 de octubre.

Para la aprobación por el Consejo Rector de la GMU de la presente propuesta de rectificación anual de Inventario 2015 y ulterior aprobación por el Excmo. Ayuntamiento Pleno del Inventario de bienes y derechos del perímetro consolidado se presentan los siguientes listados:

- Informe anual de rectificación del inventario por epígrafe.
- Informe anual de rectificación del inventario por clasificación.
- Informe anual de rectificación del inventario por cuentas.
- Informe anual de rectificación del inventario por clasificación/cuentas.
- Listados de altas y bajas de bienes y mejoras del ejercicio a cerrar.
- Listados de epígrafes, PMS o libros de inventario a 31/12 del ejercicio a cerrar.

V.- Propuesta de adopción de acuerdos:


A la vista de cuanto antecede, se propone al Consejo Rector de la GMU la adopción de los siguientes acuerdos:

PRIMERO: Aprobar la rectificación anual del Inventario de bienes y derechos de la Gerencia Municipal de Urbanismo correspondiente al ejercicio 2015, conforme al detalle y listados adjuntos, por un total de 253 bienes y por importe de 4.612.614,87 euros.


SEGUNDO: Aprobar la rectificación anual del Inventario de Patrimonio Municipal de Suelo correspondiente al ejercicio 2015, conforme al detalle y listados adjuntos, por un total de 314 bienes y por importe de 115.924.232,34 euros.

TERCERO: Remitir estos acuerdos junto con su documentación al Concejal Delegado de Hacienda, Gestión y Administración Pública, para su consolidación y posterior aprobación por el Excmo. Ayuntamiento Pleno.


En Córdoba, a 6 de julio de 2.016.



Fdo.: Antonio Cabrera Caballero.
EL JEFE DE LA OFICINA DE PATRIMONIO



Fdo.: Rocío Ortiz Priego.
JEFE DEL SERVICIO DE PATRIMONIO
Y CONTRATACIÓN



Fdo.: María García-Herrera Blanco.
LICENCIADA EN DERECHO

ANEXO 2

**PATRIMONIO MUNICIPAL DE SUELO Y
APROVECHAMIENTOS URBANÍSTICOS.**



Patrimonio Público Suelo

RELACION DE BIENES

CLASIFICACIÓN	N° BIEN ETIQUETA F. ALTA	CANT. DESCRIPCIÓN	C. GESTOR C. COSTE TITULAR	T. ADQUISICIÓN S. PATRIMONIAL NATURALEZA USO	V.B.C. F.A. F.P. V.N.C.	DOTACIÓN		
						V. MERCADO	V. SEGURO	FECHA
100201	10082 0	PARCELA 34 DEL ED SC-3	GMU GERENCIA MUNICIPAL DE URBANISMO	ALTA EN FIDUCIA	24.405,75	0	0	0
	01/01/2015		P6402101 GERENCIA DE URBANISMO G	PROPIEDAD FIDUCIARIA PATRIMONIO MUNICIPAL DEL SUELO USO PATRIMONIAL ALTA EN FIDUCIA	0	0	0	0
100201	10083 0	PARCELA 37 DEL ED SC-3	GMU GERENCIA MUNICIPAL DE URBANISMO	PROPIEDAD FIDUCIARIA PATRIMONIO MUNICIPAL DEL SUELO USO PATRIMONIAL ALTA EN FIDUCIA	11.486,74	0	0	0
	01/01/2015		P6402101 GERENCIA DE URBANISMO G	PROPIEDAD FIDUCIARIA PATRIMONIO MUNICIPAL DEL SUELO USO PATRIMONIAL ALTA EN FIDUCIA	11.486,74	11.486,74	0	0
100201	10084 0	PARCELA 38 DEL ED SC-3	GMU GERENCIA MUNICIPAL DE URBANISMO	PROPIEDAD FIDUCIARIA PATRIMONIO MUNICIPAL DEL SUELO USO PATRIMONIAL ALTA EN FIDUCIA	11.486,74	0	0	0
	01/01/2015		P6402101 GERENCIA DE URBANISMO G	PROPIEDAD FIDUCIARIA PATRIMONIO MUNICIPAL DEL SUELO USO PATRIMONIAL ALTA EN FIDUCIA	11.486,74	11.486,74	0	0
100201	10085 0	PARCELA 39 DEL ED SC-3	GMU GERENCIA MUNICIPAL DE URBANISMO	PROPIEDAD FIDUCIARIA PATRIMONIO MUNICIPAL DEL SUELO USO PATRIMONIAL	16.645,65	0	0	0
	01/01/2015		P6402101 GERENCIA DE URBANISMO G	PROPIEDAD FIDUCIARIA PATRIMONIO MUNICIPAL DEL SUELO USO PATRIMONIAL	16.645,65	16.645,65	0	0

Patrimonio Público Suelo

RELACION DE BIENES

CLASIFICACIÓN	Nº BIEN ETIQUETA F. ALTA	CANT. DESCRIPCIÓN	C. GESTOR C. COSTE TITULAR	T. ADQUISICIÓN S. PATRIMONIAL NATURALEZA USO	V.B.C. F.A. F.P. V.N.C.	DOTACIÓN		FECHA FECHA FECHA
						V. MERCADO	V. SEGURO V.R.U.	
100201	10090 0	PARCELA DOTACIONAL SGEQ SUNP-1 FONTANAR	GMU GERENCIA MUNICIPAL DE URBANISMO	ALTA EN FIDUCIA	283.295,32	0	0	0
	01/01/2015		P6402101 GERENCIA DE URBANISMO G	PROPIEDAD FIDUCIARIA	0	0	0	0
100201	10091 0	PARCELA EDUCATIVA EN VILLARRUBIA UE V-3	GMU GERENCIA MUNICIPAL DE URBANISMO	PATRIMONIO MUNICIPAL DEL SUELO ALTA EN FIDUCIA	283.295,32 21.061,65	0	0	0
	01/01/2015		P6402101 GERENCIA DE URBANISMO G	PROPIEDAD FIDUCIARIA	0	0	0	0
100201	10092 0	PARCELA INDUSTRIAL B14 MANZANA J SAN ELOY PP CTRA. PALMA	GMU GERENCIA MUNICIPAL DE URBANISMO	PATRIMONIO MUNICIPAL DEL SUELO ALTA EN FIDUCIA	21.061,65 105.001,48	0	0	0
	01/01/2015		P6402101 GERENCIA DE URBANISMO G	PROPIEDAD FIDUCIARIA	0	0	0	0
				PATRIMONIO MUNICIPAL DEL SUELO USO PATRIMONIAL	0	0	0	0
					105.001,48			



Patrimonio Público Suelo

Fecha Obtención 06/07/2016 12:32
 Pág. 4

RELACIÓN DE BIENES

CLASIFICACIÓN	N° BIEN ETIQUETA F. ALTA	CANT. DESCRIPCIÓN	C. GESTOR C. COSTE TITULAR	T. ADQUISICIÓN S. PATRIMONIAL NATURALEZA USO	V.B.C.		DOTACION	
					F.A. F.P. V.N.C.	V. MERCADO V. SEGURO V.R.U.	FECHA FECHA FECHA	FECHA FECHA FECHA
100201	10093 0	PARCELA INDUSTRIAL B15 MANZANA J SAN ELOY PP CTRA. PALMA	GMU GERENCIA MUNICIPAL DE URBANISMO	ALTA EN FIDUCIA	105.301,46		0	0
	01/01/2015		P6402101 GERENCIA DE URBANISMO G	PATRIMONIO MUNICIPAL DEL SUELO	0		0	0
100201	10094 0	PARCELA INDUSTRIAL B16 MANZANA J SAN ELOY PP CTRA. PALMA	GMU GERENCIA MUNICIPAL DE URBANISMO	USO PATRIMONIAL ALTA EN FIDUCIA	105.301,48 105.563,28		0	0
	01/01/2015		P6402101 GERENCIA DE URBANISMO G	PROPIEDAD FIDUCIARIA	0		0	0
100201	10095 0	PARCELA INDUSTRIAL B17 MANZANA J SAN ELOY PP CTRA. PALMA	GMU GERENCIA MUNICIPAL DE URBANISMO	PATRIMONIO MUNICIPAL DEL SUELO USO PATRIMONIAL ALTA EN FIDUCIA	105.563,28 105.788,00		0	0
	01/01/2015		P6402101 GERENCIA DE URBANISMO G	PROPIEDAD FIDUCIARIA	0		0	0
				PATRIMONIO MUNICIPAL DEL SUELO USO PATRIMONIAL	105.788,00		0	0



Patrimonio Público Suelo

RELACION DE BIENES

CLASIFICACIÓN	Nº BIEN ETIQUETA F. ALTA	CANT. DESCRIPCIÓN	C. GESTOR C. COSTE TITULAR	T. ADQUISICIÓN S. PATRIMONIAL NATURALEZA USO	V.B.C. F.A. F.P. V.N.C.	DOTACION V. MERCADO V. SEGURO V.R.U.	FECHA FECHA FECHA FECHA
100201	10086 0	PARCELA INDUSTRIAL B18 MANZANA J SAN ELOY PP CTRA. PALMA	GMU GERENCIA MUNICIPAL DE URBANISMO	ALTA EN FIDUCIA	104.734,36	0	0
100201	10087 0	PARCELA INDUSTRIAL B19 MANZANA J SAN ELOY PP CTRA. PALMA	P6402101 GERENCIA DE URBANISMO G	PATRIMONIO MUNICIPAL DEL SUELO USO PATRIMONIAL ALTA EN FIDUCIA	104.734,36 104.910,32	0	0
100201	10088 0	PARCELA INDUSTRIAL B20 MANZANA J SAN ELOY PP CTRA. PALMA	GMU GERENCIA MUNICIPAL DE URBANISMO	PATRIMONIO MUNICIPAL DEL SUELO USO PATRIMONIAL ALTA EN FIDUCIA	104.910,32 103.831,24	0	0
100201	01/01/2015		P6402101 GERENCIA DE URBANISMO G	PROPIEDAD FIDUCIARIA	0	0	0
100201	01/01/2015		GMU GERENCIA MUNICIPAL DE URBANISMO	PROPIEDAD FIDUCIARIA	0	0	0
100201	01/01/2015		P6402101 GERENCIA DE URBANISMO G	PATRIMONIO MUNICIPAL DEL SUELO USO PATRIMONIAL	104.910,32 103.831,24	0	0
100201	01/01/2015		GMU GERENCIA MUNICIPAL DE URBANISMO	PROPIEDAD FIDUCIARIA	0	0	0
100201	01/01/2015		P6402101 GERENCIA DE URBANISMO G	PATRIMONIO MUNICIPAL DEL SUELO USO PATRIMONIAL	104.910,32 103.831,24	0	0



Patrimonio Público Suelo

RELACIÓN DE BIENES

CLASIFICACIÓN	N° BIEN ETIQUETA F. ALTA	CANT. DESCRIPCIÓN	C. GESTOR C. COSTE TITULAR	T. ADQUISICIÓN S. PATRIMONIAL NATURALEZA USO	V.B.C. F.A. F.P. V.N.C.	DOTACION V. MERCADO V. SEGURO V.R.U.	FECHA FECHA FECHA FECHA
100201	10099 0	PARCELA INDUSTRIAL B3 MANZANA J SAN ELOY PP CTRA. PALMA	GMU GERENCIA MUNICIPAL DE URBANISMO	ALTA EN FIDUCIA	106.848,00		
	01/01/2015		P6402101 GERENCIA DE URBANISMO G	PROPIEDAD FIDUCIARIA	0	0	0
100201	10100 0	PARCELA INDUSTRIAL B6 MANZANA J SAN ELOY PP CTRA. PALMA	GMU GERENCIA MUNICIPAL DE URBANISMO	PATRIMONIO MUNICIPAL DEL SUELO USO PATRIMONIAL ALTA EN FIDUCIA	106.848,00 106.848,00		
	01/01/2015		P6402101 GERENCIA DE URBANISMO G	PROPIEDAD FIDUCIARIA	0	0	0
100201	10101 0	PARCELA INDUSTRIAL B7 MANZANA J SAN ELOY PP CTRA. PALMA	GMU GERENCIA MUNICIPAL DE URBANISMO	PATRIMONIO MUNICIPAL DEL SUELO USO PATRIMONIAL ALTA EN FIDUCIA	106.848,00 106.848,00		
	01/01/2015		P6402101 GERENCIA DE URBANISMO G	PROPIEDAD FIDUCIARIA	0	0	0
				PATRIMONIO MUNICIPAL DEL SUELO USO PATRIMONIAL	106.848,00		

Patrimonio Público Suelo

RELACION DE BIENES

CLASIFICACIÓN	Nº BIEN ETIQUETA F. ALTA	CANT. DESCRIPCIÓN	C. GESTOR C. COSTE TITULAR	T. ADQUISICIÓN S. PATRIMONIAL NATURALEZA USO	V.B.C. F.A. F.P. V.N.C.	DOTACION		FECHA FECHA FECHA
						V. MERCADO	V. SEGURO V.R.U.	
100201	10102 0	PARCELA INDUSTRIAL B8 MANZANA J SAN ELOY PP CTRA. PALMA	GMU GERENCIA MUNICIPAL DE URBANISMO	ALTA EN FIDUCIA	106.848,00	0	0	0
100201	01/01/2015		P6402101 GERENCIA DE URBANISMO G	PATRIMONIO MUNICIPAL DEL SUELO	106.848,00	0	0	0
100201	10103 0	PARCELA INDUSTRIAL B9 MANZANA J SAN ELOY PP CTRA. PALMA	GMU GERENCIA MUNICIPAL DE URBANISMO	ALTA EN FIDUCIA	106.848,00	0	0	0
100201	01/01/2015		P6402101 GERENCIA DE URBANISMO G	PATRIMONIO MUNICIPAL DEL SUELO	106.848,00	0	0	0
100201	10104 0	PARCELA INDUSTRIAL C11 MANZANA J SAN ELOY PP CTRA. PALMA	GMU GERENCIA MUNICIPAL DE URBANISMO	ALTA EN FIDUCIA	53.000,00	0	0	0
100201	01/01/2015		P8402101 GERENCIA DE URBANISMO G	PATRIMONIO MUNICIPAL DEL SUELO	53.000,00	0	0	0
				USO PATRIMONIAL	53.000,00			



Patrimonio Público Suelo

RELACIÓN DE BIENES

CLASIFICACIÓN	N° BIEN ETIQUETA F. ALTA	CANT. DESCRIPCIÓN	C. GESTOR C. COSTE TITULAR	T. ADQUISICIÓN S. PATRIMONIAL NATURALEZA USO	V.B.C. F.A. F.P. V.N.C.	DOTACIÓN V. MERCADO V. SEGURO V.R.U.	FECHA FECHA FECHA
100201	10105 0	PARCELA INDUSTRIAL C12 MANZANA J SAN ELOY PP CTRA. PALMA	GMU GERENCIA MUNICIPAL DE URBANISMO	ALTA EN FIDUCIA	53.000,00	0	0
	01/01/2015		P8402101 GERENCIA DE URBANISMO G	PATRIMONIO MUNICIPAL DEL SUELO USO PATRIMONIAL	53.000,00	0	0
100201	10106 0	PARCELA INDUSTRIAL C13 MANZANA J SAN ELOY PP CTRA. PALMA	GMU GERENCIA MUNICIPAL DE URBANISMO	ALTA EN FIDUCIA	53.000,00	0	0
	01/01/2015		P8402101 GERENCIA DE URBANISMO G	PROPIEDAD FIDUCIARIA	53.000,00	0	0
100201	10107 0	PARCELA INDUSTRIAL C14 MANZANA J SAN ELOY PP CTRA. PALMA	GMU GERENCIA MUNICIPAL DE URBANISMO	ALTA EN FIDUCIA	53.000,00	0	0
	01/01/2015		P8402101 GERENCIA DE URBANISMO G	PROPIEDAD FIDUCIARIA	53.000,00	0	0
				PATRIMONIO MUNICIPAL DEL SUELO USO PATRIMONIAL	53.000,00	0	0

Patrimonio Público Suelo

RELACION DE BIENES

CLASIFICACIÓN	Nº BIEN ETIQUETA F. ALTA	CANT. DESCRIPCIÓN	C. GESTOR C. COSTE TITULAR	T. ADQUISICIÓN S. PATRIMONIAL NATURALEZA USO	V.B.C. F.A. F.P. V.N.C.	DOTACION V. MERCADO V. SEGURO V.R.U.	FECHA FECHA FECHA FECHA
100201	10108 0	PARCELA INDUSTRIAL C15 MANZANA J SAN ELOY PP CTRA. PALMA	GMU GERENCIA MUNICIPAL DE URBANISMO	ALTA EN FIDUCIA	53.000,00	0	0
100201	01/01/2015		P6402101 GERENCIA DE URBANISMO G	PATRIMONIO MUNICIPAL DEL SUELO	0	0	0
100201	10109 0	PARCELA INDUSTRIAL C16 MANZANA J SAN ELOY PP CTRA. PALMA	GMU GERENCIA MUNICIPAL DE URBANISMO	ALTA EN FIDUCIA	53.000,00	0	0
100201	01/01/2015		P6402101 GERENCIA DE URBANISMO G	PATRIMONIO MUNICIPAL DEL SUELO	53.000,00	0	0
100201	10110 0	PARCELA INDUSTRIAL C23 MANZANA J SAN ELOY PP CTRA. PALMA	GMU GERENCIA MUNICIPAL DE URBANISMO	ALTA EN FIDUCIA	53.000,00	0	0
100201	01/01/2015		P6402101 GERENCIA DE URBANISMO G	PATRIMONIO MUNICIPAL DEL SUELO	53.000,00	0	0



Patrimonio Público Suelo

RELACIÓN DE BIENES

CLASIFICACIÓN	N° BIEN ETIQUETA F. ALTA	CANT. DESCRIPCIÓN	C. GESTOR C. COSTE TITULAR	T. ADQUISICIÓN S. PATRIMONIAL NATURALEZA USO	V.B.C. F.A. F.P. V.N.C.	DOTACION		FECHA FECHA FECHA
						V. MERCADO V. SEGURO V.R.U.		
100201	10111 0	PARCELA INDUSTRIAL C24 MANZANA J SAN ELOY PP CTRA. PALMA	GMU GERENCIA MUNICIPAL DE URBANISMO	ALTA EN FIDUCIA	53.000,00	0	0	0
100201	01/01/2015		P6402101 GERENCIA DE URBANISMO G	PATRIMONIO MUNICIPAL DEL SUELO USO PATRIMONIAL	53.000,00	0	0	0
100201	10112 0	PARCELA INDUSTRIAL C26 MANZANA J SAN ELOY PP CTRA. PALMA	GMU GERENCIA MUNICIPAL DE URBANISMO	ALTA EN FIDUCIA	53.000,00	0	0	0
100201	01/01/2015		P6402101 GERENCIA DE URBANISMO G	PATRIMONIO MUNICIPAL DEL SUELO USO PATRIMONIAL	53.000,00	0	0	0
100201	10113 0	PARCELA INDUSTRIAL C27 MANZANA J SAN ELOY PP CTRA. PALMA	GMU GERENCIA MUNICIPAL DE URBANISMO	ALTA EN FIDUCIA	53.000,00	0	0	0
100201	01/01/2015		P6402101 GERENCIA DE URBANISMO G	PATRIMONIO MUNICIPAL DEL SUELO USO PATRIMONIAL	53.000,00	0	0	0



Patrimonio Público Suelo

Fecha Obtención 06/07/2016 12:32
 Pág. 11

RELACIÓN DE BIENES

CLASIFICACIÓN	N° BIEN ETIQUETA F. ALTA	CANT. DESCRIPCIÓN	C. GESTOR C. COSTE TITULAR	T. ADQUISICIÓN S. PATRIMONIAL NATURALEZA USO	V.B.C. F.A. F.P. V.N.C.	DOTACION		
						V. MERCADO	V. SEGURO	FECHA
100201	10114 0	PARCELA INDUSTRIAL C28 MANZANA J SAN ELOY PP CTRA. PALMA	GMU GERENCIA MUNICIPAL DE URBANISMO	ALTA EN FIDUCIA	53.000,00	0	0	0
	01/01/2015		P6402101 GERENCIA DE URBANISMO G	PATRIMONIO MUNICIPAL DEL SUELO	0	0	0	0
100201	10115 0	PARCELA INDUSTRIAL C29 MANZANA J SAN ELOY PP CTRA. PALMA	GMU GERENCIA MUNICIPAL DE URBANISMO	USO PATRIMONIAL ALTA EN FIDUCIA	53.000,00	53.000,00	0	0
	01/01/2015		P6402101 GERENCIA DE URBANISMO G	PROPIEDAD FIDUCIARIA	53.000,00	53.000,00	0	0
100201	10116 0	TERRENO CASA EN PLAZA DEL SOCORRO, 15 (PLAZA ALMAGRA, 15)	GMU GERENCIA MUNICIPAL DE URBANISMO	PATRIMONIO MUNICIPAL DEL SUELO ALTA EN FIDUCIA	53.000,00	70.920,62	0	0
	01/01/2015		P6402101 GERENCIA DE URBANISMO G	PROPIEDAD FIDUCIARIA	53.000,00	70.920,62	0	0
				PATRIMONIO MUNICIPAL DEL SUELO USO PATRIMONIAL	0	0	0	0
						70.920,62		



Patrimonio Público Suelo

RELACIÓN DE BIENES

CLASIFICACIÓN	Nº BIEN ETIQUETA F. ALTA	CANT. DESCRIPCIÓN	C. GESTOR C. COSTE TITULAR	T. ADQUISICIÓN S. PATRIMONIAL NATURALEZA USO	V.B.C. F.A. F.P. V.N.C.	DOTACION		FECHA FECHA FECHA
						V. MERCADO V. SEGURO V.R.U.		
100201	10117 0	TERRENO EDIFICIO EN PEDRO MUÑOZ, 17 (PLAZA CORREDERA 34)	GMU GERENCIA MUNICIPAL DE URBANISMO	ALTA EN FIDUCIA	86.424,17	0	0	0
100201	01/01/2015		P6402101 GERENCIA DE URBANISMO G	PATRIMONIO MUNICIPAL DEL SUELO USO PATRIMONIAL	86.424,17	0	0	0
100201	10118 0	TERRENO EDIFICIO EN PLAZA DE LA CORREDERA, 40. ANTIGUAS OFICINAS DE PROCORDOBA	GMU GERENCIA MUNICIPAL DE URBANISMO	ALTA EN FIDUCIA	144.607,38	0	0	0
100201	01/01/2015		P6402101 GERENCIA DE URBANISMO G	PATRIMONIO MUNICIPAL DEL SUELO USO PATRIMONIAL	144.607,38	0	0	0
100201	10119 0	TERRENO LOCAL COMERCIAL EN POLIGONO GUADALQUIVIR, C/ GENERAL LAZARO CARDENAS, 37	GMU GERENCIA MUNICIPAL DE URBANISMO	ALTA EN FIDUCIA	25.014,32	0	0	0
100201	01/01/2015		P6402101 GERENCIA DE URBANISMO G	PATRIMONIO MUNICIPAL DEL SUELO USO PATRIMONIAL	25.014,32	0	0	0

Patrimonio Público Suelo

RELACIÓN DE BIENES

CLASIFICACIÓN	N° BIEN ETIQUETA F. ALTA	CANT. DESCRIPCIÓN	C. GESTOR C. COSTE TITULAR	T. ADQUISICIÓN S. PATRIMONIAL NATURALEZA USO	V.B.C. F.A. F.P. V.N.C.	DOTACION		FECHA FECHA FECHA
						V. MERCADO	V. SEGURO V.R.U.	
100201	10292 0	SANTO DOMINGO PROYECTO DE REPARCELACION PERI. PARCELA 10	GMU GERENCIA MUNICIPAL DE URBANISMO	ALTA EN FIDUCIA	307.985,00	0	0	0
	01/01/2015		P6402101 GERENCIA DE URBANISMO G	PATRIMONIO MUNICIPAL DEL SUELO	0	0	0	0
100201	10293 0	SANTO DOMINGO PROYECTO REPARCELACION PERI. PARCELA 11	GMU GERENCIA MUNICIPAL DE URBANISMO	ALTA EN FIDUCIA	307.985,00	311.325,00	0	0
	01/01/2015		P6402101 GERENCIA DE URBANISMO G	PROPIEDAD FIDUCIARIA	311.325,00	315.000,00	0	0
100201	10294 0	SANTO DOMINGO PROYECTO REPARCELACION PERI. PARCELA 43	GMU GERENCIA MUNICIPAL DE URBANISMO	ALTA EN FIDUCIA	311.325,00	315.000,00	0	0
	01/01/2015		P6402101 GERENCIA DE URBANISMO G	PROPIEDAD FIDUCIARIA	0	0	0	0
				PATRIMONIO MUNICIPAL DEL SUELO	0	0	0	0
				USO PATRIMONIAL	311.325,00	315.000,00	0	0
				ALTA EN FIDUCIA	0	0	0	0
				PROPIEDAD FIDUCIARIA	0	0	0	0
				PATRIMONIO MUNICIPAL DEL SUELO	0	0	0	0
				USO PATRIMONIAL	315.000,00	315.000,00	0	0



Patrimonio Público Suelo

RELACION DE BIENES

CLASIFICACIÓN	N° BIEN ETIQUETA F. ALTA	CANT. DESCRIPCIÓN	C. GESTOR C. COSTE TITULAR	T. ADQUISICIÓN S. PATRIMONIAL NATURALEZA USO	V.B.C. F.A. F.P. V.N.C.	DOTACION		FECHA FECHA FECHA
						V. MERCADO V. SEGURO V.R.U.		
100201	10295 0	SANTO DOMINGO PROYECTO REPARCELACION PERI. PARCELA 6	GMU GERENCIA MUNICIPAL DE URBANISMO	ALTA EN FIDUCIA	290.535,00	0	0	0
100201	10296 0	SANTO DOMINGO PROYECTO REPARCELACION PERI. PARCELA 7	P6402101 GERENCIA DE URBANISMO G	PATRIMONIO MUNICIPAL DEL SUELO USO PATRIMONIAL ALTA EN FIDUCIA	290.535,00 288.330,00	0	0	0
100201	10297 0	SANTO DOMINGO PROYECTO REPARCELACION PERI. PARCELA 8	GMU GERENCIA MUNICIPAL DE URBANISMO	PATRIMONIO MUNICIPAL DEL SUELO USO PATRIMONIAL ALTA EN FIDUCIA	288.330,00 289.695,00	0	0	0
100201	10298 0	SANTO DOMINGO PROYECTO REPARCELACION PERI. PARCELA 9	P6402101 GERENCIA DE URBANISMO G	PATRIMONIO MUNICIPAL DEL SUELO USO PATRIMONIAL ALTA EN FIDUCIA	288.330,00 289.695,00	0	0	0

Patrimonio Público Suelo

RELACION DE BIENES

CLASIFICACIÓN	Nº BIEN ETIQUETA F. ALTA	CANT. DESCRIPCIÓN	C. GESTOR C. COSTE TITULAR	T. ADQUISICIÓN S. PATRIMONIAL NATURALEZA USO	V.B.C. F.A. F.P. V.N.C.	DOTACION V. MERCADO V. SEGURO V.R.U.	FECHA FECHA FECHA FECHA
100201	10298	0 SANTO DOMINGO PROYECTO REPARCELACION PERI. PARCELA 9	GMU GERENCIA MUNICIPAL DE URBANISMO	ALTA EN FIDUCIA	302.400,00	0	0
01/01/2015			P6402101 GERENCIA DE URBANISMO G	PATRIMONIO MUNICIPAL DEL SUELO	0	0	0
100201	10301	0 SS-4 U.A. PARCELA 13 DEL PROYECTO DE EXPROPIACION	GMU GERENCIA MUNICIPAL DE URBANISMO	ALTA EN FIDUCIA	302.400,00 41.901,30	0	0
01/01/2015			P6402101 GERENCIA DE URBANISMO G	PATRIMONIO MUNICIPAL DEL SUELO	41.901,30	0	0
100201	10302	0 SS-4 U.A. PARCELA E-V	GMU GERENCIA MUNICIPAL DE URBANISMO	ALTA EN FIDUCIA	330.222,16	0	0
01/01/2015			P6402101 GERENCIA DE URBANISMO G	PROPIEDAD FIDUCIARIA PATRIMONIO MUNICIPAL DEL SUELO	0	0	0
				USO PATRIMONIAL	330.222,16		

Patrimonio Público Suelo

RELACION DE BIENES

CLASIFICACIÓN	Nº BIEN ETIQUETA F. ALTA	CANT. DESCRIPCIÓN	C. GESTOR C. COSTE TITULAR	T. ADQUISICIÓN S. PATRIMONIAL NATURALEZA USO	V.B.C. F.A. F.P. V.N.C.	DOTACION		FECHA FECHA FECHA
						V. MERCADO	V. SEGURO V.R.U.	
100201	10303 0	V-1 (I) PERI AZUCARERA PARCELA IND-82	GMU GERENCIA MUNICIPAL DE URBANISMO	ALTA EN FIDUCIA	42.627,62	0	0	0
	01/01/2015		P6402101 GERENCIA DE URBANISMO G	PROPIEDAD FIDUCIARIA	0	0	0	0
100201	10304 0	V-1 P.P. PROYECTO DE REPARCELACION SUBPARCELA 22-2	GMU GERENCIA MUNICIPAL DE URBANISMO	PATRIMONIO MUNICIPAL DEL SUELO USO PATRIMONIAL ALTA EN FIDUCIA	42.627,62 1.142.125,66	0	0	0
	01/01/2015		P6402101 GERENCIA DE URBANISMO G	PROPIEDAD FIDUCIARIA	0	0	0	0
100201	10305 0	SS-12 E.D. PERI UE-2 AYD. DE CADIZ. PARCELA 2. PMS (PROINDIVISO DEL 42,5430%)	GMU GERENCIA MUNICIPAL DE URBANISMO	PATRIMONIO MUNICIPAL DEL SUELO ALTA EN FIDUCIA	1.142.125,66 215.601,91	0	0	0
	01/01/2015		P6402101 GERENCIA DE URBANISMO G	PROPIEDAD FIDUCIARIA	0	0	0	0
				PATRIMONIO MUNICIPAL DEL SUELO USO PATRIMONIAL	215.601,91	0	0	0



Patrimonio Público Suelo

RELACIÓN DE BIENES

CLASIFICACIÓN	Nº BIEN ETIQUETA F. ALTA	CANT. DESCRIPCIÓN	C. GESTOR C. COSTE TITULAR	T. ADQUISICIÓN S. PATRIMONIAL NATURALEZA USO	V.B.C. F.A. F.P. V.N.C.	DOTACION V. MERCADO V. SEGURO V.R.U.	FECHA FECHA FECHA
100201	10307 0	CUOTA INDIVISA DEL 57.08% DE LA PARCELA 8.1.A DEL PAU O-4	GMU GERENCIA MUNICIPAL DE URBANISMO	ALTA EN FIDUCIA	1.386.476,02		0 0
	01/01/2015		P6402101 GERENCIA DE URBANISMO G	PROPIEDAD FIDUCIARIA			0 0
100201	10308 0	PARCELA 8.1 B PAU O-4	GMU GERENCIA MUNICIPAL DE URBANISMO	PATRIMONIO MUNICIPAL DEL SUELO	1.386.476,02		0 0
	01/01/2015		P6402101 GERENCIA DE URBANISMO G	USO PATRIMONIAL ALTA EN FIDUCIA	4.787.983,28		0 0
100201	10309 0	PARCELA 9.2 DEL PAU O-4	GMU GERENCIA MUNICIPAL DE URBANISMO	PROPIEDAD FIDUCIARIA			0 0
	01/01/2015		P6402101 GERENCIA DE URBANISMO G	PATRIMONIO MUNICIPAL DEL SUELO	4.787.983,28		0 0
				USO PATRIMONIAL ALTA EN FIDUCIA	1.970.673,33		0 0
				PROPIEDAD FIDUCIARIA			0 0
				PATRIMONIO MUNICIPAL DEL SUELO			0 0
				USO PATRIMONIAL	1.970.673,33		0 0



Patrimonio Público Suelo

RELACION DE BIENES

CLASIFICACIÓN	Nº BIEN ETIQUETA F. ALTA	CANT. DESCRIPCIÓN	C. GESTOR C. COSTE TITULAR	T. ADQUISICIÓN S. PATRIMONIAL NATURALEZA USO	V.B.C. F.A. F.P. V.R.C.	DOTACION V. MERCADO V. SEGURO V.R.U.	FECHA FECHA FECHA FECHA
100201	10310 0	PARCELA 14.1 DEL PAU O-4	GMU GERENCIA MUNICIPAL DE URBANISMO	ALTA EN FIDUCIA	886.565,67		
	01/01/2015		P6402101 GERENCIA DE URBANISMO G	PROPIEDAD FIDUCIARIA PATRIMONIO MUNICIPAL DEL SUELO	0 0		0 0
100201	10311 0	PARCELA INDUSTRIAL T 3.1 DEL PP. CTRA. DE PALMA	GMU GERENCIA MUNICIPAL DE URBANISMO	ALTA EN FIDUCIA	886.565,67 321.357,02		
	01/01/2015		P6402101 GERENCIA DE URBANISMO G	PROPIEDAD FIDUCIARIA PATRIMONIO MUNICIPAL DEL SUELO	0 0		0 0
100201	10312 0	CUOTA INDIVISA DEL 10% PARCELA COMERCIAL 19 DEL PP N-1	GMU GERENCIA MUNICIPAL DE URBANISMO	ALTA EN FIDUCIA	321.357,02 135.806,64		
	01/01/2015		P6402101 GERENCIA DE URBANISMO G	PROPIEDAD FIDUCIARIA PATRIMONIO MUNICIPAL DEL SUELO	0 0		0 0
				USO PATRIMONIAL	135.806,64		



Patrimonio Público Suelo

RELACION DE BIENES

CLASIFICACIÓN	N° BIEN ETIQUETA F. ALTA	CANT. DESCRIPCIÓN	C. GESTOR C. COSTE TITULAR	T. ADQUISICIÓN S. PATRIMONIAL NATURALEZA USO	V.B.C. F.A. F.P. V.N.C.	DOTACION		FECHA FECHA FECHA
						V. MERCADO	V. SEGURO V.R.U.	
100201	10313 0	PARCELA 11 B DEL PP O-7	GMU GERENCIA MUNICIPAL DE URBANISMO	ALTA EN FIDUCIA	2.821.796,45	0	0	0
	01/01/2015		P6402101 GERENCIA DE URBANISMO G	PROPIEDAD FIDUCIARIA PATRIMONIO MUNICIPAL DEL SUELO USO PATRIMONIAL ALTA EN FIDUCIA	0	0	0	0
100201	10314 0	CUOTA INDIVISA 34,95% PARCELA RESIDENCIA 2.1.A DEL PERI CV-2	GMU GERENCIA MUNICIPAL DE URBANISMO	PROPIEDAD FIDUCIARIA	2.821.796,45 67.049,12	0	0	0
	01/01/2015		P6402101 GERENCIA DE URBANISMO G	PATRIMONIO MUNICIPAL DEL SUELO USO PATRIMONIAL ALTA EN FIDUCIA	0	67.049,12 122.920,79	0	0
100201	10315 0	PARCELA 1 DEL ED RG-2	GMU GERENCIA MUNICIPAL DE URBANISMO	PROPIEDAD FIDUCIARIA PATRIMONIO MUNICIPAL DEL SUELO USO PATRIMONIAL	0	0	0	0
	01/01/2015		P6402101 GERENCIA DE URBANISMO G	PROPIEDAD FIDUCIARIA PATRIMONIO MUNICIPAL DEL SUELO USO PATRIMONIAL	0	122.920,79	0	0

Patrimonio Público Suelo

RELACIÓN DE BIENES

CLASIFICACIÓN	N° BIEN ETIQUETA F. ALTA	CANT. DESCRIPCIÓN	C. GESTOR C. COSTE TITULAR	T. ADQUISICIÓN S. PATRIMONIAL NATURALEZA USO	V.B.C. F.A. F.P. V.N.C.	DOTACION V. MERCADO V. SEGURO V.R.U.	FECHA	
							V.R.U.	FECHA
100201	10316 0	PARCELA 30 DEL ED SC-3	GMU GERENCIA MUNICIPAL DE URBANISMO	ALTA EN FIDUCIA	24.405,75			
	01/01/2015		P8402101 GERENCIA DE URBANISMO G	PROPIEDAD FIDUCIARIA PATRIMONIO MUNICIPAL DEL SUELO	0	0	0	0
100201	10317 0	PARCELA 32 DEL ED SC-3	GMU GERENCIA MUNICIPAL DE URBANISMO	ALTA EN FIDUCIA	24.405,75			
	01/01/2015		P8402101 GERENCIA DE URBANISMO G	PROPIEDAD FIDUCIARIA PATRIMONIO MUNICIPAL DEL SUELO	25.071,10	0	0	0
100201	10318 0	PARCELA 33 DEL ED SC-3	GMU GERENCIA MUNICIPAL DE URBANISMO	ALTA EN FIDUCIA	24.405,75			
	01/01/2015		P8402101 GERENCIA DE URBANISMO G	PROPIEDAD FIDUCIARIA PATRIMONIO MUNICIPAL DEL SUELO	25.071,10	0	0	0
				USO PATRIMONIAL	24.405,75			
				USO PATRIMONIAL				
				USO PATRIMONIAL	24.405,75			



Patrimonio Público Suelo

RELACION DE BIENES

CLASIFICACIÓN	N° BIEN ETIQUETA F. ALTA	CANT. DESCRIPCIÓN	C. GESTOR C. COSTE TITULAR	T. ADQUISICIÓN S. PATRIMONIAL NATURALEZA USO	V.B.C.		DOTACION		
					F.A. F.P. V.M.C.	V. MERCADO V. SEGURO V.R.U.	FECHA FECHA FECHA	FECHA FECHA FECHA	
100201	10319	0 CUOTA INDIVISA DEL 91,19% DE LA PARCELA 8.2.C DEL PAU O-4	GMU GERENCIA MUNICIPAL DE URBANISMO	ALTA EN FIDUCIA	288.227,25		0	0	0
	01/01/2015		P6402101 GERENCIA DE URBANISMO G	PATRIMONIO MUNICIPAL DEL SUELO	0		0	0	0
100201	10320	0 CAMPOALEGRE PARCELA RESIDENCIAL 54 PMS	GMU GERENCIA MUNICIPAL DE URBANISMO	ALTA EN FIDUCIA	288.227,25		321.717,69	0	0
	01/01/2015		P6402101 GERENCIA DE URBANISMO G	PROPIEDAD FIDUCIARIA	0		0	0	0
100201	10321	0 CAMPOALEGRE. PARCELA RESIDENCIAL 55 PMS	GMU GERENCIA MUNICIPAL DE URBANISMO	ALTA EN FIDUCIA	321.717,69		314.304,84	0	0
	01/01/2015		P6402101 GERENCIA DE URBANISMO G	PROPIEDAD FIDUCIARIA	0		0	0	0
				PATRIMONIO MUNICIPAL DEL SUELO	0		0	0	0
				USO PATRIMONIAL	314.304,84				
				PROPIEDAD FIDUCIARIA	0		0	0	0
				PATRIMONIO MUNICIPAL DEL SUELO	0		0	0	0
				USO PATRIMONIAL	314.304,84				



Patrimonio Público Suelo

Fecha Obtención 06/07/2016 12:32
 Pág. 22

RELACIÓN DE BIENES

CLASIFICACIÓN	Nº BIEN ETIQUETA F. ALTA	CANT. DESCRIPCIÓN	C. GESTOR C. COSTE TITULAR	T. ADQUISICIÓN S. PATRIMONIAL NATURALEZA USO	V.B.C. F.A. F.P. V.N.C.	DOTACION V. MERCADO V. SEGURO V.R.U.	FECHA FECHA FECHA FECHA
100201	10322 0	ALAMO EL. PPO(I)-8. PROYECTO DE REPARCELACION. PARCELA 103 PMS	GMU GERENCIA MUNICIPAL DE URBANISMO	ALTA EN FIDUCIA	192.558,43	0	0
100201	01/01/2015		P6402101 GERENCIA DE URBANISMO G	PATRIMONIO MUNICIPAL DEL SUELO USO PATRIMONIAL ALTA EN FIDUCIA	192.558,43 174.148,23	0	0
100201	10323 0	ALAMO EL. PPO(I)-8. PROYECTO DE REPARCELACION. PARCELA 104 PMS	GMU GERENCIA MUNICIPAL DE URBANISMO	PROPIEDAD FIDUCIARIA	0	0	0
100201	01/01/2015		P6402101 GERENCIA DE URBANISMO G	PATRIMONIO MUNICIPAL DEL SUELO USO PATRIMONIAL ALTA EN FIDUCIA	174.148,23 197.879,93	0	0
100201	10324 0	ALAMO EL. PPO(I)-8. PROYECTO DE REPARCELACION. PARCELA 105 PMS	GMU GERENCIA MUNICIPAL DE URBANISMO	PROPIEDAD FIDUCIARIA	0	0	0
100201	01/01/2015		P6402101 GERENCIA DE URBANISMO G	PATRIMONIO MUNICIPAL DEL SUELO USO PATRIMONIAL	197.879,93	0	0

Patrimonio Público Suelo

RELACION DE BIENES

CLASIFICACIÓN	Nº BIEN ETIQUETA F. ALTA	CANT. DESCRIPCIÓN	C. GESTOR C. COSTE TITULAR	T. ADQUISICIÓN S. PATRIMONIAL NATURALEZA USO	V.B.C. F.A. F.P. V.N.C.	DOTACION V. MERCADO V. SEGURO V.R.U.	FECHA FECHA FECHA
100201	10325	0 ALAMO EL. PPO(I)-B. PROYECTO DE REPARCELACION. PARCELA 106 PMS	GMU GERENCIA MUNICIPAL DE URBANISMO	ALTA EN FIDUCIA	190.593,61	0	0
	01/01/2015		P6402101 G	PATRIMONIO MUNICIPAL DEL SUELO	0	0	0
100201	10326	0 ALAMO EL. PPO(I)-B. PROYECTO DE REPARCELACION. PARCELA 134 PMS	GMU GERENCIA MUNICIPAL DE URBANISMO	ALTA EN FIDUCIA	190.593,61 216.873,30	0	0
	01/01/2015		P6402101 G	PATRIMONIO MUNICIPAL DEL SUELO	216.873,30 208.461,55	0	0
100201	10327	0 ALAMO EL. PPO(I)-B. PROYECTO DE REPARCELACION. PARCELA 135 PMS	GMU GERENCIA MUNICIPAL DE URBANISMO	PROPIEDAD FIDUCIARIA	0	0	0
	01/01/2015		P6402101 G	PATRIMONIO MUNICIPAL DEL SUELO	0	0	0
				USO PATRIMONIAL	216.873,30		
				ALTA EN FIDUCIA	208.461,55		
				PROPIEDAD FIDUCIARIA	0		
				PATRIMONIO MUNICIPAL DEL SUELO	0		
				USO PATRIMONIAL	208.461,55		

Patrimonio Público Suelo

RELACIÓN DE BIENES

CLASIFICACIÓN	N° BIEN ETIQUETA F. ALTA	CANT. DESCRIPCIÓN	C. GESTOR C. COSTE TITULAR	T. ADQUISICIÓN S. PATRIMONIAL NATURALEZA USO	V.B.C. F.A. F.P. V.N.C.	DOTACION		FECHA FECHA FECHA
						V. MERCADO	V. SEGURO V.R.U.	
100201	10328 0	ALAMO EL. PPO(I)-8. PROYECTO DE REPARCELACION. PARCELA 136 PMS	GMU GERENCIA MUNICIPAL DE URBANISMO	ALTA EN FIDUCIA	225.090,23	0	0	0
100201	01/01/2015		P6402101 GERENCIA DE URBANISMO G	PATRIMONIO MUNICIPAL DEL SUELO	0	0	0	0
100201	10329 0	ALAMO EL. PPO(I)-8. PROYECTO DE REPARCELACION. PARCELA 137 PMS	GMU GERENCIA MUNICIPAL DE URBANISMO	ALTA EN FIDUCIA	225.090,23	221.848,52	0	0
100201	01/01/2015		P6402101 GERENCIA DE URBANISMO G	PATRIMONIO MUNICIPAL DEL SUELO	225.090,23	221.848,52	0	0
100201	10330 0	ALAMO EL. PPO(I)-8. PROYECTO DE REPARCELACION. PARCELA 138 PMS	GMU GERENCIA MUNICIPAL DE URBANISMO	ALTA EN FIDUCIA	221.606,08	221.606,08	0	0
100201	01/01/2015		P6402101 GERENCIA DE URBANISMO G	PATRIMONIO MUNICIPAL DEL SUELO	221.606,08	221.606,08	0	0



Patrimonio Público Suelo

RELACIÓN DE BIENES

CLASIFICACIÓN	N° BIEN ETIQUETA F. ALTA	CANT. DESCRIPCIÓN	C. GESTOR C. COSTE TITULAR	T. ADQUISICIÓN S. PATRIMONIAL NATURALEZA USO	V.B.C. F.A. F.P. V.N.C.	DOTACION V. MERCADO V. SEGURO V.R.U.	FECHA	
							FECHA	FECHA
100201	10331 0	ALAMO EL. PPO(0)-8. PROYECTO DE REPARCELACION PARCELA 139 PMS	GMU GERENCIA MUNICIPAL DE URBANISMO	ALTA EN FIDUCIA	222.503,87	0	0	0
	01/01/2015		P6402101 G	PATRIMONIO MUNICIPAL DEL SUELO USO PATRIMONIAL ALTA EN FIDUCIA	222.503,87 102.453,95	0	0	0
100201	10332 0	ALAMO EL. PPO(0)-8. PROYECTO DE REPARCELACION. PARCELA 150 PMS	GMU GERENCIA MUNICIPAL DE URBANISMO	PROPIEDAD FIDUCIARIA	0	0	0	0
	01/01/2015		P6402101 G	PATRIMONIO MUNICIPAL DEL SUELO USO PATRIMONIAL ALTA EN FIDUCIA	102.453,95 240.427,65	0	0	0
100201	10333 0	ALAMO EL. PPO(0)-8. PROYECTO DE REPARCELACION. PARCELA 151 PMS	GMU GERENCIA MUNICIPAL DE URBANISMO	PROPIEDAD FIDUCIARIA	0	0	0	0
	01/01/2015		P6402101 G	PATRIMONIO MUNICIPAL DEL SUELO USO PATRIMONIAL	0 240.427,65	0	0	0

Patrimonio Público Suelo

RELACIÓN DE BIENES

CLASIFICACIÓN	Nº BIEN ETIQUETA F. ALTA	CANT. DESCRIPCIÓN	C. GESTOR C. COSTE TITULAR	T. ADQUISICIÓN S. PATRIMONIAL NATURALEZA USO	V.B.C. F.A. F.P. V.N.C.	DOTACION		FECHA FECHA FECHA
						V. MERCADO	V. SEGURO V.R.U.	
100201	10334 0	ALAMO EL. PPO(I)-8. PROYECTO DE REPARCELACION. PARCELA 152 PMS	GMU GERENCIA MUNICIPAL DE URBANISMO	ALTA EN FIDUCIA	240.355,18	0	0	0
100201	01/01/2015		P6402101 GERENCIA DE URBANISMO G	PATRIMONIO MUNICIPAL DEL SUELO USO PATRIMONIAL ALTA EN FIDUCIA	240.355,18 227.957,53	0	0	0
100201	10335 0	ALAMO EL. PPO(I)-8. PROYECTO DE REPARCELACION. PARCELA 153 PMS	GMU GERENCIA MUNICIPAL DE URBANISMO	PROPIEDAD FIDUCIARIA	0	0	0	0
100201	01/01/2015		P6402101 GERENCIA DE URBANISMO G	PATRIMONIO MUNICIPAL DEL SUELO USO PATRIMONIAL ALTA EN FIDUCIA	227.957,53 144.841,39	0	0	0
100201	10336 0	ALAMO EL. PPO(I)-8. PROYECTO DE REPARCELACION . PARCELA 162 PMS	GMU GERENCIA MUNICIPAL DE URBANISMO	PROPIEDAD FIDUCIARIA	0	0	0	0
100201	01/01/2015		P6402101 GERENCIA DE URBANISMO G	PATRIMONIO MUNICIPAL DEL SUELO USO PATRIMONIAL	144.841,39	0	0	0

Patrimonio Público Suelo

RELACION DE BIENES

CLASIFICACIÓN	N° BIEN ETIQUETA F. ALTA	CANT. DESCRIPCIÓN	C. GESTOR C. COSTE TITULAR	T. ADQUISICIÓN S. PATRIMONIAL NATURALEZA USO	V.B.C. F.A. F.P. V.N.C.	DOTACION		FECHA FECHA FECHA
						V. MERCADO V. SEGURO V.R.U.		
100201	10337	0 ALAMO EL. PPO(1)-8. PROYECTO DE REPARCELACION. PARCELA 163 PMS	GMU GERENCIA MUNICIPAL DE URBANISMO	ALTA EN FIDUCIA	143.722,78	0	0	0
	01/01/2015		P6402101 GERENCIA DE URBANISMO G	PATRIMONIO MUNICIPAL DEL SUELO	0	0	0	0
100201	10338	0 ALAMO EL. PPO(1)-8. PROYECTO DE REPARCELACION. PARCELA 164 PMS	GMU GERENCIA MUNICIPAL DE URBANISMO	ALTA EN FIDUCIA	143.722,78	143.679,72	0	0
	01/01/2015		P6402101 GERENCIA DE URBANISMO G	PROPIEDAD FIDUCIARIA	143.679,72	0	0	0
100201	10339	0 ALAMO EL. PPO(1)-8. PROYECTO DE REPARCELACION. PARCELA 165 PMS	GMU GERENCIA MUNICIPAL DE URBANISMO	ALTA EN FIDUCIA	143.679,72	117.507,46	0	0
	01/01/2015		P6402101 GERENCIA DE URBANISMO G	PROPIEDAD FIDUCIARIA	117.507,46	0	0	0
			P6402101 GERENCIA DE URBANISMO G	PATRIMONIO MUNICIPAL DEL SUELO	0	0	0	0
				USO PATRIMONIAL	117.507,46	0	0	0



Patrimonio Público Suelo

RELACIÓN DE BIENES

CLASIFICACIÓN	Nº BIEN ETIQUETA F. ALTA	CANT. DESCRIPCIÓN	C. GESTOR C. COSTE TITULAR	T. ADQUISICIÓN 3. PATRIMONIAL NATURALEZA USO	V.B.C. F.A. F.P. V.N.C.	DOTACION V. MERCADO V. SEGURO V.R.U.	FECHA FECHA FECHA FECHA
100201	10340 0	ALAMO EL. PPO(I)-8. PROYECTO DE REPARCELACION. PARCELA 31 PMS	GMU GERENCIA MUNICIPAL DE URBANISMO	ALTA EN FIDUCIA	154.263,47	0	0
100201	01/01/2015		P6402101 GERENCIA DE URBANISMO G	PATRIMONIO MUNICIPAL DEL SUELO	0	0	0
100201	10341 0	ALAMO EL. PPO(I)-8. PROYECTO DE REPARCELACION. PARCELA 32 PMS	GMU GERENCIA MUNICIPAL DE URBANISMO	ALTA EN FIDUCIA	154.263,47 122.457,23	0	0
100201	01/01/2015		P6402101 GERENCIA DE URBANISMO G	PATRIMONIO MUNICIPAL DEL SUELO	122.457,23	0	0
100201	10342 0	ALAMO EL. PPO(I)-8. PROYECTO DE REPARCELACION. PARCELA 33 PMS	GMU GERENCIA MUNICIPAL DE URBANISMO	ALTA EN FIDUCIA	172.550,89	0	0
100201	01/01/2015		P6402101 GERENCIA DE URBANISMO G	PATRIMONIO MUNICIPAL DEL SUELO	172.550,89	0	0

Patrimonio Público Suelo

RELACIÓN DE BIENES

CLASIFICACIÓN	N° BIEN ETIQUETA F. ALTA	CANT. DESCRIPCIÓN	C. GESTOR C. COSTE TITULAR	T. ADQUISICIÓN S. PATRIMONIAL NATURALEZA USO	V.B.C. F.A. F.P. V.N.C.	DOTACION		FECHA FECHA FECHA
						V. MERCADO	V. SEGURO V.R.U.	
100201	10343 0	ALAMO EL PPO(0)-B. PROYECTO DE REPARCELACION. PARCELA 34 PMS	GMU GERENCIA MUNICIPAL DE URBANISMO	ALTA EN FIDUCIA	128.428,41	0	0	0
	01/01/2015		P6402101 GERENCIA DE URBANISMO G	PATRIMONIO MUNICIPAL DEL SUELO USO PATRIMONIAL ALTA EN FIDUCIA	128.428,41 122.104,68	0	0	0
100201	10344 0	ALAMO EL PPO(0)-B. PROYECTO DE REPARCELACION. PARCELA 35 PMS	GMU GERENCIA MUNICIPAL DE URBANISMO	PROPIEDAD FIDUCIARIA	0	0	0	0
	01/01/2015		P6402101 GERENCIA DE URBANISMO G	PATRIMONIO MUNICIPAL DEL SUELO USO PATRIMONIAL ALTA EN FIDUCIA	122.104,68 146.474,54	0	0	0
100201	10345 0	ALAMO EL PPO(0)-B. PROYECTO DE REPARCELACION. PARCELA 36 PMS	GMU GERENCIA MUNICIPAL DE URBANISMO	PROPIEDAD FIDUCIARIA	0	0	0	0
	01/01/2015		P6402101 GERENCIA DE URBANISMO G	PATRIMONIO MUNICIPAL DEL SUELO USO PATRIMONIAL	146.474,54	0	0	0



Patrimonio Público Suelo

RELACIÓN DE BIENES

CLASIFICACIÓN	N° BIEN ETIQUETA F. ALTA	CANT. DESCRIPCIÓN	C. GESTOR C. COSTE TITULAR	T. ADQUISICIÓN S. PATRIMONIAL NATURALEZA USO	V.B.C. F.A. F.P. V.N.C.	DOTACION V. MERCADO V. SEGURO V.R.U.	FECHA FECHA FECHA
100201	10346	0	GMU GERENCIA MUNICIPAL DE URBANISMO	ALTA EN FIDUCIA	144.800,46		
		ALAMO EL. PPO(1)-8. PROYECTO DE REPARCELACION. PARCELA 37 PMS		PROPIEDAD FIDUCIARIA	0	0	0
	01/01/2015		P6402101 GERENCIA DE URBANISMO G	PATRIMONIO MUNICIPAL DEL SUELO	0	0	0
100201	10347	0	GMU GERENCIA MUNICIPAL DE URBANISMO	ALTA EN FIDUCIA	144.800,46		
		ALAMO EL. PPO(1)-8. PROYECTO DE REPARCELACION. PARCELA 38 PMS		PROPIEDAD FIDUCIARIA	116.021,38	0	0
	01/01/2015		P6402101 GERENCIA DE URBANISMO G	PATRIMONIO MUNICIPAL DEL SUELO	0	0	0
100201	10348	0	GMU GERENCIA MUNICIPAL DE URBANISMO	ALTA EN FIDUCIA	116.021,38		
		E-1 PTR SUBPARCELA ID 3.3 PMS		PROPIEDAD FIDUCIARIA	797.368,32	0	0
	01/01/2015		P6402101 GERENCIA DE URBANISMO G	PATRIMONIO MUNICIPAL DEL SUELO	0	0	0
				USO PATRIMONIAL	797.368,32		

Patrimonio Público Suelo

RELACIÓN DE BIENES

CLASIFICACIÓN	Nº BIEN ETIQUETA F. ALTA	CANT. DESCRIPCIÓN	C. GESTOR C. COSTE TITULAR	T. ADQUISICIÓN S. PATRIMONIAL NATURALEZA USO	V.B.C. F.A. F.P. V.N.C.	DOTACION V. MERCADO V. SEGURO V.R.U.	FECHA FECHA FECHA FECHA
100201	10363 0	V-1 (I) PERI AZUCARERA PARCELA IND-91 PMS	GMU GERENCIA MUNICIPAL DE URBANISMO	ALTA EN FIDUCIA	35.794,94	0 0	0 0
	01/01/2015		P6402101 GERENCIA DE URBANISMO G	PATRIMONIO MUNICIPAL DEL SUELO	35.794,94	0 0	0 0
100201	10364 0	V-1 (I) PERI AZUCARERA PARCELA IND-80 PMS	GMU GERENCIA MUNICIPAL DE URBANISMO	PROPIEDAD FIDUCIARIA	39.036,68	0 0	0 0
	01/01/2015		P6402101 GERENCIA DE URBANISMO G	PATRIMONIO MUNICIPAL DEL SUELO	39.036,68	0 0	0 0
100201	10365 0	MU-8 E.D. PROYECTO DE REPARCELACION. PARCELA 1.2. PMS	GMU GERENCIA MUNICIPAL DE URBANISMO	PROPIEDAD FIDUCIARIA	46.948,05	0 0	0 0
	01/01/2015		P6402101 GERENCIA DE URBANISMO G	PATRIMONIO MUNICIPAL DEL SUELO	46.948,05	0 0	0 0

Patrimonio Público Suelo

RELACION DE BIENES

CLASIFICACIÓN	Nº BIEN ETIQUETA F. ALTA	CANT. DESCRIPCIÓN	C. GESTOR C. COSTE TITULAR	T. ADQUISICIÓN S. PATRIMONIAL NATURALEZA USO	V.B.C. F.A. F.P. V.N.C.	DOTACION		FECHA FECHA FECHA
						V. MERCADO	V. SEGURO V.R.U.	
100201	10369 0	MU-8 E.D. PROYECTO DE REPARCELACION. PARCELA 3.5. PMS	GMU GERENCIA MUNICIPAL DE URBANISMO	ALTA EN FIDUCIA	41.108,37	0	0	0
	01/01/2015		P6402101 G	PATRIMONIO MUNICIPAL DEL SUELO	41.108,37	0	0	0
100201	10370 0	SANTA MARIA DE TRASSIERRA. E.D. TR-2 PARCELA	GMU GERENCIA MUNICIPAL DE URBANISMO	ALTA EN FIDUCIA	7.351,47	0	0	0
	01/01/2015		P6402101 G	PATRIMONIO MUNICIPAL DEL SUELO	7.351,47	0	0	0
100201	10371 0	AL-1 P.P. ALCOLEA MANZANA 2 (VPO)	GMU GERENCIA MUNICIPAL DE URBANISMO	ALTA EN FIDUCIA	369.287,54	0	0	0
	01/01/2015		P6402101 G	PATRIMONIO MUNICIPAL DEL SUELO	369.287,54	0	0	0



Patrimonio Público Suelo

RELACIÓN DE BIENES

CLASIFICACIÓN	Nº BIEN ETIQUETA F. ALTA	CANT. DESCRIPCIÓN	C. GESTOR C. COSTE TITULAR	T. ADQUISICIÓN S. PATRIMONIAL NATURALEZA USO	V.B.C. F.A. F.P. V.N.C.	DOTACION		FECHA FECHA FECHA
						V. MERCADO	V. SEGURO V.R.U.	
100201	10372 0	AL-1 P.P. ALCOLEA PARCELA 1.2	GMU GERENCIA MUNICIPAL DE URBANISMO	ALTA EN FIDUCIA	210.338,83	0	0	0
	01/01/2015		P6402101 GERENCIA DE URBANISMO G	PROPIEDAD FIDUCIARIA	0	0	0	0
100201	10373 0	AL-1 P.P. ALCOLEA PARCELA 6.1	GMU GERENCIA MUNICIPAL DE URBANISMO	PATRIMONIO MUNICIPAL DEL SUELO USO PATRIMONIAL ALTA EN FIDUCIA	210.338,83 20.217,95	0	0	0
	01/01/2015		P6402101 GERENCIA DE URBANISMO G	PROPIEDAD FIDUCIARIA	0	0	0	0
100201	10374 0	AL-1 P.P. ALCOLEA PARCELA 6.2	GMU GERENCIA MUNICIPAL DE URBANISMO	PATRIMONIO MUNICIPAL DEL SUELO USO PATRIMONIAL ALTA EN FIDUCIA	20.217,95 20.217,95	0	0	0
	01/01/2015		P6402101 GERENCIA DE URBANISMO G	PROPIEDAD FIDUCIARIA	0	0	0	0
				PATRIMONIO MUNICIPAL DEL SUELO USO PATRIMONIAL	20.217,95	0	0	0

Patrimonio Público Suelo

RELACIÓN DE BIENES

CLASIFICACIÓN	N° BIEN ETIQUETA F. ALTA	CANT. DESCRIPCIÓN	C. GESTOR C. COSTE TITULAR	T. ADQUISICIÓN S. PATRIMONIAL NATURALEZA USO	V.B.C. F.A. F.P. V.N.C.	DOTACION		FECHA FECHA FECHA
						V. MERCADO	V. SEGURO V.R.U.	
100201	10375 0	AL-1 P.P. ALCOLEA PARCELA 6.3	GMU GERENCIA MUNICIPAL DE URBANISMO	ALTA EN FIDUCIA	20.217,95	0	0	0
	01/01/2015		P8402101 GERENCIA DE URBANISMO G	PROPIEDAD FIDUCIARIA	0	0	0	0
100201	10376 0	AL-1 P.P. ALCOLEA PARCELA 6.4	GMU GERENCIA MUNICIPAL DE URBANISMO	PATRIMONIO MUNICIPAL DEL SUELO USO PATRIMONIAL ALTA EN FIDUCIA	20.217,95	0	0	0
	01/01/2015		P8402101 GERENCIA DE URBANISMO G	PROPIEDAD FIDUCIARIA	20.217,95	0	0	0
100201	10377 0	AL-1 P.P. ALCOLEA PARCELA 6.5	GMU GERENCIA MUNICIPAL DE URBANISMO	PATRIMONIO MUNICIPAL DEL SUELO USO PATRIMONIAL ALTA EN FIDUCIA	20.217,95	0	0	0
	01/01/2015		P8402101 GERENCIA DE URBANISMO G	PROPIEDAD FIDUCIARIA	20.217,95	0	0	0
				PATRIMONIO MUNICIPAL DEL SUELO USO PATRIMONIAL	20.217,95	0	0	0



Patrimonio Público Suelo

RELACION DE BIENES

CLASIFICACIÓN	Nº BIEN ETIQUETA F. ALTA	CANT. DESCRIPCIÓN	C. GESTOR C. COSTE TITULAR	T. ADQUISICIÓN S. PATRIMONIAL NATURALEZA USO	V.B.C. F.A. F.P. V.N.C.	DOTACION V. MERCADO V. SEGURO V.R.U.	FECHA FECHA FECHA FECHA
100201	10378 0	AL-2 PERI PARCELA EDIFICABLE 1.1	GMU GERENCIA MUNICIPAL DE URBANISMO	ALTA EN FIDUCIA	22.388,08	0	0
	01/01/2015		P6402101 GERENCIA DE URBANISMO G	PROPIEDAD FIDUCIARIA	0	0	0
100201	10379 0	AL-2 PERI. PARCELA EDIFICABLE 1.16	GMU GERENCIA MUNICIPAL DE URBANISMO	PATRIMONIO MUNICIPAL DEL SUELO USO PATRIMONIAL ALTA EN FIDUCIA	22.388,08 20.717,93	0	0
	01/01/2015		P6402101 GERENCIA DE URBANISMO G	PROPIEDAD FIDUCIARIA	0	0	0
100201	10380 0	AL-2 PERI. PARCELA EDIFICABLE 1.17	GMU GERENCIA MUNICIPAL DE URBANISMO	PATRIMONIO MUNICIPAL DEL SUELO USO PATRIMONIAL ALTA EN FIDUCIA	20.717,93 22.221,19	0	0
	01/01/2015		P6402101 GERENCIA DE URBANISMO G	PROPIEDAD FIDUCIARIA	0	0	0
				PATRIMONIO MUNICIPAL DEL SUELO USO PATRIMONIAL	22.221,19	0	0

Patrimonio Público Suelo

RELACIÓN DE BIENES

CLASIFICACIÓN	N° BIEN ETIQUETA F. ALTA	CANT. DESCRIPCIÓN	C. GESTOR C. COSTE TITULAR	T. ADQUISICIÓN S. PATRIMONIAL NATURALEZA USO	V.B.C. F.A. F.P. V.M.C.	DOTACION V. MERCADO V. SEGURO V.R.U.	FECHA FECHA FECHA FECHA
100201	10381 0	AL-2 PERI. PARCELA EDIFICABLE 2.10	GMU GERENCIA MUNICIPAL DE URBANISMO	ALTA EN FIDUCIA	20.410,94	0 0	0 0
	01/01/2015		P6402101 GERENCIA DE URBANISMO G	PROPIEDAD FIDUCIARIA	0	0	0
100201	10382 0	AL-2 PERI. PARCELA EDIFICABLE 2.11	GMU GERENCIA MUNICIPAL DE URBANISMO	PATRIMONIO MUNICIPAL DEL SUELO USO PATRIMONIAL ALTA EN FIDUCIA	20.410,94 20.798,80	0 0	0 0
	01/01/2015		P6402101 GERENCIA DE URBANISMO G	PROPIEDAD FIDUCIARIA	0	0	0
100201	10383 0	AL-2 PERI. PARCELA EDIFICABLE 2.9	GMU GERENCIA MUNICIPAL DE URBANISMO	PATRIMONIO MUNICIPAL DEL SUELO USO PATRIMONIAL ALTA EN FIDUCIA	20.798,80 19.468,05	0 0	0 0
	01/01/2015		P6402101 GERENCIA DE URBANISMO G	PROPIEDAD FIDUCIARIA	0	0	0
				PATRIMONIO MUNICIPAL DEL SUELO USO PATRIMONIAL	0	0	0
					19.468,05		

Patrimonio Público Suelo

RELACION DE BIENES

CLASIFICACIÓN	Nº BIEN ETIQUETA F. ALTA	CANT. DESCRIPCIÓN	C. GESTOR C. COSTE TITULAR	T. ADQUISICIÓN S. PATRIMONIAL NATURALEZA USO	V.B.C. F.A. F.P. V.N.C.	DOTACION		FECHA FECHA FECHA
						V. MERCADO V. SEGURO V.R.U.		
100201	10384 0	AL-5 ESTUDIO DETALLE PARCELA 31 ALCOLEA	GMU GERENCIA MUNICIPAL DE URBANISMO	ALTA EN FIDUCIA	20.628,06	0	0	0
	01/01/2015		P6402101 GERENCIA DE URBANISMO G	PROPIEDAD FIDUCIARIA	0	0	0	0
100201	10385 0	AL-5 ESTUDIO DETALLE PARCELA 32 ALCOLEA	GMU GERENCIA MUNICIPAL DE URBANISMO	PATRIMONIO MUNICIPAL DEL SUELO USO PATRIMONIAL ALTA EN FIDUCIA	20.628,06	20.628,06	0	0
	01/01/2015		P6402101 GERENCIA DE URBANISMO G	PROPIEDAD FIDUCIARIA	0	0	0	0
100201	10386 0	AL-5 ESTUDIO DETALLE PARCELA 33 ALCOLEA	GMU GERENCIA MUNICIPAL DE URBANISMO	PATRIMONIO MUNICIPAL DEL SUELO USO PATRIMONIAL ALTA EN FIDUCIA	27.743,92	27.743,92	0	0
	01/01/2015		P6402101 GERENCIA DE URBANISMO G	PROPIEDAD FIDUCIARIA	0	0	0	0
				PATRIMONIO MUNICIPAL DEL SUELO USO PATRIMONIAL	27.743,92	27.743,92	0	0



Patrimonio Público Suelo

RELACIÓN DE BIENES

CLASIFICACIÓN	Nº BIEN ETIQUETA F. ALTA	CANT. DESCRIPCIÓN	C. GESTOR C. COSTE TITULAR	T. ADQUISICIÓN S. PATRIMONIAL NATURALEZA USO	V.B.C. F.A. F.P. V.N.C.	DOTACIÓN V. MERCADO V. SEGURO V.R.U.	FECHA FECHA FECHA
100201	10387	0 ALBA ANTIGUA CTRA DE SOBRANTE DE VIA PUBLICA	GMU GERENCIA MUNICIPAL DE URBANISMO	ALTA EN FIDUCIA	7.140,02		
100201	01/01/2015		P6402101 GERENCIA DE URBANISMO G	PROPIEDAD FIDUCIARIA	0	0	0
100201	10386	0 B-13 UE2 PARCELA 53 (39,82%)	GMU GERENCIA MUNICIPAL DE URBANISMO	PATRIMONIO MUNICIPAL DEL SUELO	7.140,02	0	0
100201	01/01/2015		P6402101 GERENCIA DE URBANISMO G	USO PATRIMONIAL ALTA EN FIDUCIA	30.610,12		
100201	10389	0 B-13 UE2 PARCELA 54	GMU GERENCIA MUNICIPAL DE URBANISMO	PROPIEDAD FIDUCIARIA	0	0	0
100201	01/01/2015		P6402101 GERENCIA DE URBANISMO G	PATRIMONIO MUNICIPAL DEL SUELO	30.610,12	0	0
100201	10390	0 B-13 UE2 PARCELA 55	GMU GERENCIA MUNICIPAL DE URBANISMO	USO PATRIMONIAL ALTA EN FIDUCIA	67.840,75		
100201	01/01/2015		P6402101 GERENCIA DE URBANISMO G	PROPIEDAD FIDUCIARIA	0	0	0
100201	10390	0 B-13 UE2 PARCELA 55	GMU GERENCIA MUNICIPAL DE URBANISMO	PATRIMONIO MUNICIPAL DEL SUELO	67.840,75	0	0
100201	01/01/2015		P6402101 GERENCIA DE URBANISMO G	USO PATRIMONIAL ALTA EN FIDUCIA	46.989,23		
100201	10390	0 B-13 UE2 PARCELA 55	GMU GERENCIA MUNICIPAL DE URBANISMO	PROPIEDAD FIDUCIARIA	0	0	0
100201	01/01/2015		P6402101 GERENCIA DE URBANISMO G	PATRIMONIO MUNICIPAL DEL SUELO	46.989,23	0	0
100201	01/01/2015		P6402101 GERENCIA DE URBANISMO G	USO PATRIMONIAL	46.989,23		



Patrimonio Público Suelo

RELACIÓN DE BIENES

CLASIFICACIÓN	N° BIEN ETIQUETA F. ALTA	CANT. DESCRIPCIÓN	C. GESTOR C. COSTE TITULAR	T. ADQUISICIÓN S. PATRIMONIAL NATURALEZA USO	V.B.C. F.A. F.P. V.N.C.	DOTACIÓN V. MIEGADO V. SEGURO V.R.U.	FECHA FECHA FECHA
100201	10391 0	B-13 UE2 PARCELA 56	GMU GERENCIA MUNICIPAL DE URBANISMO	ALTA EN FIDUCIA	47.262,84	0	0
	01/01/2015		P6402101 GERENCIA DE URBANISMO G	PROPIEDAD FIDUCIARIA PATRIMONIO MUNICIPAL DEL SUELO USO PATRIMONIAL	0	0	0
100201	10392 0	B-13 UE2 PARCELA 57	GMU GERENCIA MUNICIPAL DE URBANISMO	ALTA EN FIDUCIA	47.262,84 77.100,22	0	0
	01/01/2015		P6402101 GERENCIA DE URBANISMO G	PROPIEDAD FIDUCIARIA PATRIMONIO MUNICIPAL DEL SUELO USO PATRIMONIAL	0 77.100,22	0	0
100201	10393 0	B-13 UE2 PARCELA 58	GMU GERENCIA MUNICIPAL DE URBANISMO	ALTA EN FIDUCIA	80.951,61	0	0
	01/01/2015		P6402101 GERENCIA DE URBANISMO G	PROPIEDAD FIDUCIARIA PATRIMONIO MUNICIPAL DEL SUELO USO PATRIMONIAL	0 80.951,61	0	0



Patrimonio Público Suelo

RELACIÓN DE BIENES

CLASIFICACIÓN	N° BIEN ETIQUETA F. ALTA	CANT. DESCRIPCIÓN	C. GESTOR C. COSTE TITULAR	T. ADQUISICIÓN S. PATRIMONIAL NATURALEZA USO	V.B.C.			DOTACION					
					F.A.	F.P.	V.M.C.	V. MERCADO	V. SEGURO	V.R.U.	FECHA	FECHA	FECHA
100201	10394 0	B-22B PERI ASOMADILLA SUR FINCA 15 PARCELA RESIDENCIAL	GMU GERENCIA MUNICIPAL DE URBANISMO	ALTA EN FIDUCIA	40.666,89			0	0	0			
	01/01/2015		P6402101 GERENCIA DE URBANISMO G	PATRIMONIO MUNICIPAL DEL SUELO	0			0	0	0			
100201	10395 0	CC P.P. FASE 2 (CC-2) PARCELA 36A RESIDENCIAL VPO	GMU GERENCIA MUNICIPAL DE URBANISMO	ALTA EN FIDUCIA	40.666,89			198.182,84					
	01/01/2015		P6402101 GERENCIA DE URBANISMO G	PROPIEDAD FIDUCIARIA	0			0	0	0			
100201	10396 0	E-1 PTR SUBPARCELA IDR 1.4	GMU GERENCIA MUNICIPAL DE URBANISMO	ALTA EN FIDUCIA	198.182,84			366.628,23					
	01/01/2015		P6402101 GERENCIA DE URBANISMO G	PROPIEDAD FIDUCIARIA	0			0	0	0			
				PATRIMONIO MUNICIPAL DEL SUELO	0			0	0	0			
				PATRIMONIO MUNICIPAL DEL SUELO	366.628,23			366.628,23					

Patrimonio Público Suelo

RELACION DE BIENES

CLASIFICACIÓN	N° BIEN ETIQUETA F. ALTA	CANT. DESCRIPCIÓN	C. GESTOR C. COSTE TITULAR	T. ADQUISICIÓN S. PATRIMONIAL NATURALEZA USO	V.B.C. F.A. F.P. V.M.C.	DOTACION V. MERCADO V. SEGURO V.R.U.	FECHA FECHA FECHA FECHA
100201	10387 0	E-1 PTR SUBPARCELA ID 3.2	GMU GERENCIA MUNICIPAL DE URBANISMO	ALTA EN FIDUCIA	797.368,32		
	01/01/2015		P6402101 GERENCIA DE URBANISMO G	PROPIEDAD FIDUCIARIA	0	0	0
				PATRIMONIO MUNICIPAL DEL SUELO	0	0	0
100201	10388 0	E-1 PTR SUBPARCELA ID 3.4	GMU GERENCIA MUNICIPAL DE URBANISMO	USO PATRIMONIAL	797.368,32		
	01/01/2015		P6402101 GERENCIA DE URBANISMO G	ALTA EN FIDUCIA	797.368,32		
				PROPIEDAD FIDUCIARIA	0	0	0
				PATRIMONIO MUNICIPAL DEL SUELO	0	0	0
100201	10399 0	E-1 PTR SUBPARCELA ID 3.7	GMU GERENCIA MUNICIPAL DE URBANISMO	USO PATRIMONIAL	797.368,32		
	01/01/2015		P6402101 GERENCIA DE URBANISMO G	ALTA EN FIDUCIA	797.368,32		
				PROPIEDAD FIDUCIARIA	0	0	0
				PATRIMONIO MUNICIPAL DEL SUELO	0	0	0
100201	10400 0	E-1 PTR SUBPARCELA ID 3.8	GMU GERENCIA MUNICIPAL DE URBANISMO	USO PATRIMONIAL	797.368,32		
	01/01/2015		P6402101 GERENCIA DE URBANISMO G	ALTA EN FIDUCIA	797.368,32		
				PROPIEDAD FIDUCIARIA	0	0	0
				PATRIMONIO MUNICIPAL DEL SUELO	0	0	0
				USO PATRIMONIAL	797.368,32		

Patrimonio Público Suelo

RELACION DE BIENES

CLASIFICACIÓN	N° BIEN ETIQUETA F. ALTA	CANT. DESCRIPCIÓN	C. GESTOR C. COSTE TITULAR	T. ADQUISICIÓN S. PATRIMONIAL NATURALEZA USO	V.B.C. F.A. F.P. V.N.C.	DOTACION		FECHA FECHA FECHA
						V. MERCADO	V. SEGURO V.R.U.	
100201	10401 0	GMU GERENCIA MUNICIPAL DE URBANISMO		ALTA EN FIDUCIA	454.293,77			
		E-1 PTR SUBPARCELA ID 4.5		PROPIEDAD FIDUCIARIA	0	0	0	0
	01/01/2015	P6402101 GERENCIA DE URBANISMO G		PATRIMONIO MUNICIPAL DEL SUELO	0	0	0	0
100201	10402 0	GMU GERENCIA MUNICIPAL DE URBANISMO		USO PATRIMONIAL ALTA EN FIDUCIA	454.293,77			
		E-1 PTR SUBPARCELA ID 4.6		PROPIEDAD FIDUCIARIA	0	0	0	0
	01/01/2015	P6402101 GERENCIA DE URBANISMO G		PATRIMONIO MUNICIPAL DEL SUELO	0	0	0	0
100201	10403 0	GMU GERENCIA MUNICIPAL DE URBANISMO		USO PATRIMONIAL ALTA EN FIDUCIA	379.918,71			
		E-1 PTR SUBPARCELA ID 4.7		PROPIEDAD FIDUCIARIA	0	0	0	0
	01/01/2015	P6402101 GERENCIA DE URBANISMO G		PATRIMONIO MUNICIPAL DEL SUELO	0	0	0	0
100201	10404 0	GMU GERENCIA MUNICIPAL DE URBANISMO		USO PATRIMONIAL ALTA EN FIDUCIA	406.411,63			
		E-1 SUBPARCELA ID 4.8		PROPIEDAD FIDUCIARIA	0	0	0	0
	01/01/2015	P6402101 GERENCIA DE URBANISMO G		PATRIMONIO MUNICIPAL DEL SUELO	0	0	0	0
		USO PATRIMONIAL			432.901,58			

Patrimonio Público Suelo

RELACION DE BIENES

CLASIFICACIÓN	Nº BIEN ETIQUETA F. ALTA	CANT. DESCRIPCIÓN	C. GESTOR C. COSTE TITULAR	T. ADQUISICIÓN S. PATRIMONIAL NATURALEZA USO	V.B.C. F.A. F.P. V.N.C.	DOTACIÓN		FECHA FECHA FECHA
						V. MERCADO	V. SEGURO V.R.U.	
100201	10405 0	E-1 PTR SUBPARCELA IDR 1.1	GMU GERENCIA MUNICIPAL DE URBANISMO	ALTA EN FIDUCIA	670.436,06	0	0	0
	01/01/2015		P6402101 GERENCIA DE URBANISMO G	PROPIEDAD FIDUCIARIA PATRIMONIO MUNICIPAL DEL SUELO	0	0	0	0
100201	10406 0	E-1 PTR SUBPARCELA IDR 1.2	GMU GERENCIA MUNICIPAL DE URBANISMO	ALTA EN FIDUCIA	670.436,06	670.436,06	0	0
	01/01/2015		P6402101 GERENCIA DE URBANISMO G	PROPIEDAD FIDUCIARIA PATRIMONIO MUNICIPAL DEL SUELO	0	0	0	0
100201	10407 0	E-1 PTR SUBPARCELA IDR 1.3	GMU GERENCIA MUNICIPAL DE URBANISMO	ALTA EN FIDUCIA	670.436,06	670.436,06	0	0
	01/01/2015		P6402101 GERENCIA DE URBANISMO G	PROPIEDAD FIDUCIARIA PATRIMONIO MUNICIPAL DEL SUELO	0	0	0	0
100201	10408 0	E-1 PTR SUBPARCELA IS 1.10	GMU GERENCIA MUNICIPAL DE URBANISMO	ALTA EN FIDUCIA	296.381,90	670.436,06	296.381,90	0
	01/01/2015		P6402101 GERENCIA DE URBANISMO G	PROPIEDAD FIDUCIARIA PATRIMONIO MUNICIPAL DEL SUELO	0	0	0	0
				USO PATRIMONIAL	296.381,90			



Patrimonio Público Suelo

Fecha Obtención 06/07/2016 12:32
 Pág. 45

RELACION DE BIENES

CLASIFICACIÓN	N° BIEN ETIQUETA F. ALTA	CANT. DESCRIPCIÓN	C. GESTOR C. COSTE TITULAR	T. ADQUISICIÓN S. PATRIMONIAL NATURALEZA USO	V.B.C. F.A. F.P. V.N.C.	DOTACIÓN		
						V. MERCADO	V. SEGURO	FECHA
100201	10409 0	E-1 PTR SUBPARCELAS IS 1.11	GMU GERENCIA MUNICIPAL DE URBANISMO	ALTA EN FIDUCIA	296.361,90	0	0	0
	01/01/2015		P6402101 GERENCIA DE URBANISMO G	PATRIMONIO MUNICIPAL DEL SUELO	0	0	0	0
100201	10410 0	E-1 PTR SUBPARCELAS IS 1.12	GMU GERENCIA MUNICIPAL DE URBANISMO	ALTA EN FIDUCIA	296.361,90	296.361,90	0	0
	01/01/2015		P6402101 GERENCIA DE URBANISMO G	PROPIEDAD FIDUCIARIA	0	0	0	0
100201	10411 0	LE-19 PERI FINCA 3.2 (VPO)	GMU GERENCIA MUNICIPAL DE URBANISMO	ALTA EN FIDUCIA	449.472,39	296.361,90	449.472,39	0
	01/01/2015		P6402101 GERENCIA DE URBANISMO G	PROPIEDAD FIDUCIARIA	0	0	0	0
100201	10412 0	LE-19 PERI MANZANA 5 (VPO)	GMU GERENCIA MUNICIPAL DE URBANISMO	ALTA EN FIDUCIA	648.624,37	449.472,39	648.624,37	0
	01/01/2015		P6402101 GERENCIA DE URBANISMO G	PROPIEDAD FIDUCIARIA	0	0	0	0
				PATRIMONIO MUNICIPAL DEL SUELO	648.624,37	0	0	0



Patrimonio Público Suelo

RELACION DE BIENES

CLASIFICACIÓN	N° BIEN ETIQUETA F. ALTA	CANT. DESCRIPCIÓN	C. GESTOR C. COSTE TITULAR	T. ADQUISICIÓN S. PATRIMONIAL NATURALEZA USO	V.B.C. F.A. F.P. V.N.C.	DOTACION		FECHA FECHA FECHA
						V. MERCADO	V. SEGURO	
100201	10413 0	MA-3 P.P. (UE 1) MANZANA 16 SUBPARCELA 1 (37,20 %)	GMU GERENCIA MUNICIPAL DE URBANISMO	ALTA EN FIDUCIA	15.881,34	0	0	0
	01/01/2015		P6402101 GERENCIA DE URBANISMO G	PROPIEDAD FIDUCIARIA	0	0	0	0
100201	10414 0	N-4 P.P. PROYECTO DE REPARCELACION PARCELA 81	GMU GERENCIA MUNICIPAL DE URBANISMO	PATRIMONIO MUNICIPAL DEL SUELO USO PATRIMONIAL ALTA EN FIDUCIA	15.881,34 48.183,52	0	0	0
	01/01/2015		P6402101 GERENCIA DE URBANISMO G	PROPIEDAD FIDUCIARIA	0	0	0	0
100201	10415 0	N-4 P.P. PROYECTO DE REPARCELACION PARCELA 103 (VPO)	GMU GERENCIA MUNICIPAL DE URBANISMO	PATRIMONIO MUNICIPAL DEL SUELO USO PATRIMONIAL ALTA EN FIDUCIA	48.183,52 16.471,35	0	0	0
	01/01/2015		P6402101 GERENCIA DE URBANISMO G	PROPIEDAD FIDUCIARIA	0	0	0	0
				PATRIMONIO MUNICIPAL DEL SUELO USO PATRIMONIAL	16.471,35	0	0	0

Patrimonio Público Suelo

RELACIÓN DE BIENES

CLASIFICACIÓN	N° BIEN ETIQUETA F. ALTA	CANT. DESCRIPCIÓN	C. GESTOR C. COSTE TITULAR	T. ADQUISICIÓN S. PATRIMONIAL NATURALEZA USO	V.B.C. F.A. F.P. V.M.C.	DOTACION		FECHA FECHA FECHA
						V. MERCADO V. SEGURO V.R.U.	V.R.U.	
100201	10416 0	N-4 P.P. PROYECTO DE REPARCELACION PARCELA 104 (VPO)	GMU GERENCIA MUNICIPAL DE URBANISMO	ALTA EN FIDUCIA	18.471,35	0	0	0
	01/01/2015		P6402101 GERENCIA DE URBANISMO G	PATRIMONIO MUNICIPAL DEL SUELO	0	0	0	0
100201	10417 0	N-4 P.P. PROYECTO DE REPARCELACION PARCELA 76	GMU GERENCIA MUNICIPAL DE URBANISMO	ALTA EN FIDUCIA	16.471,35	45.066,83	0	0
	01/01/2015		P6402101 GERENCIA DE URBANISMO G	PROPIEDAD FIDUCIARIA	0	0	0	0
100201	10418 0	N-4 P.P. PROYECTO DE REPARCELACION PARCELA 77	GMU GERENCIA MUNICIPAL DE URBANISMO	ALTA EN FIDUCIA	45.066,83	45.066,83	0	0
	01/01/2015		P6402101 GERENCIA DE URBANISMO G	PROPIEDAD FIDUCIARIA	0	0	0	0
				PATRIMONIO MUNICIPAL DEL SUELO	0	0	0	0
				USO PATRIMONIAL	45.066,83	45.066,83	0	0
				ALTA EN FIDUCIA	0	0	0	0
				PROPIEDAD FIDUCIARIA	0	0	0	0
				PATRIMONIO MUNICIPAL DEL SUELO	0	0	0	0
				USO PATRIMONIAL	45.066,83	45.066,83	0	0

Patrimonio Público Suelo

RELACION DE BIENES

CLASIFICACIÓN	N° BIEN ETIQUETA F. ALTA	CANT. DESCRIPCIÓN	C. GESTOR C. COSTE TITULAR	T. ADQUISICIÓN S. PATRIMONIAL NATURALEZA USO	V.B.C.		DOTACION		FECHA FECHA FECHA
					F.A. F.P. V.N.C.	V. MERCADO V. SEGURO V.R.U.			
100201	10419 0	N-4 P.P. PROYECTO DE REPARCELACION PARCELA 78	GMU GERENCIA MUNICIPAL DE URBANISMO	ALTA EN FIDUCIA	45.068,48		0	0	0
	01/01/2015		P6402101 GERENCIA DE URBANISMO G	PROPIEDAD FIDUCIARIA	0		0	0	0
100201	10420 0	N-4 P.P. PROYECTO DE REPARCELACION PARCELA 79	GMU GERENCIA MUNICIPAL DE URBANISMO	PATRIMONIO MUNICIPAL DEL SUELO USO PATRIMONIAL ALTA EN FIDUCIA	45.068,48		0	0	0
	01/01/2015		P6402101 GERENCIA DE URBANISMO G	PROPIEDAD FIDUCIARIA	45.068,83		0	0	0
100201	10421 0	N-4 P.P. PROYECTO DE REPARCELACION PARCELA 80	GMU GERENCIA MUNICIPAL DE URBANISMO	PATRIMONIO MUNICIPAL DEL SUELO USO PATRIMONIAL ALTA EN FIDUCIA	45.066,83		0	0	0
	01/01/2015		P6402101 GERENCIA DE URBANISMO G	PROPIEDAD FIDUCIARIA	45.068,18		0	0	0
				USO PATRIMONIAL	45.068,18		0	0	0
				PATRIMONIO MUNICIPAL DEL SUELO USO PATRIMONIAL	45.068,18		0	0	0

Patrimonio Público Suelo

RELACIÓN DE BIENES

CLASIFICACIÓN	Nº BIEN ETIQUETA F. ALTA	CANT. DESCRIPCIÓN	C. GESTOR C. COSTE TITULAR	T. ADQUISICIÓN S. PATRIMONIAL NATURALEZA USO	V.B.C. F.A. F.P. V.N.C.	DOTACION		FECHA FECHA FECHA
						V. MERCADO	V. SEGURO V.R.U.	
100201	10422 0	N-4 P.P. PROYECTO DE REPARCELACION PARCELA 82	GMU GERENCIA MUNICIPAL DE URBANISMO	ALTA EN FIDUCIA	48.438,85	0	0	0
	01/01/2015		P6402101 GERENCIA DE URBANISMO G	PROPIEDAD FIDUCIARIA	0	0	0	0
100201	10423 0	N-4 P.P. PROYECTO DE REPARCELACION PARCELA 83	GMU GERENCIA MUNICIPAL DE URBANISMO	PATRIMONIO MUNICIPAL DEL SUELO ALTA EN FIDUCIA	48.438,85 50.558,93	0	0	0
	01/01/2015		P6402101 GERENCIA DE URBANISMO G	PROPIEDAD FIDUCIARIA	0	0	0	0
100201	10424 0	N-4 P.P. PROYECTO DE REPARCELACION PARCELA 84	GMU GERENCIA MUNICIPAL DE URBANISMO	PATRIMONIO MUNICIPAL DEL SUELO ALTA EN FIDUCIA	50.558,93 45.878,95	0	0	0
	01/01/2015		P6402101 GERENCIA DE URBANISMO G	PROPIEDAD FIDUCIARIA	0	0	0	0
				PATRIMONIO MUNICIPAL DEL SUELO USO PATRIMONIAL	45.878,95	0	0	0

Patrimonio Público Suelo

RELACION DE BIENES

CLASIFICACIÓN	N° BIEN ETIQUETA F. ALTA	CANT. DESCRIPCIÓN	C. GESTOR C. COSTE TITULAR	T. ADQUISICIÓN S. PATRIMONIAL NATURALEZA USO	V.B.C. F.A. F.P. V.N.C.	DOTACION V. MERCADO V. SEGURO V.R.U.	FECHA FECHA FECHA
100201	10425 0	N-4 P.P. PROYECTO DE REPARCELACION PARCELA 98 (VPO)	GMU GERENCIA MUNICIPAL DE URBANISMO	ALTA EN FIDUCIA	16.471,35	0	0
	01/01/2015		P6402101 GERENCIA DE URBANISMO G	PATRIMONIO MUNICIPAL DEL SUELO	16.471,35	0	0
100201	10426 0	O-5 P.P. PARCELA 2.3.C (37,93 %)	GMU GERENCIA MUNICIPAL DE URBANISMO	ALTA EN FIDUCIA	267.763,57	0	0
	01/01/2015		P6402101 GERENCIA DE URBANISMO G	PROPIEDAD FIDUCIARIA	267.763,57	0	0
100201	10427 0	P-4 A.A. CASAS DE CAÑETE. SOBRANTE	GMU GERENCIA MUNICIPAL DE URBANISMO	PATRIMONIO MUNICIPAL DEL SUELO	81.499,61	0	0
	01/01/2015		P6402101 GERENCIA DE URBANISMO G	ALTA EN FIDUCIA	81.499,61	0	0
				PROPIEDAD FIDUCIARIA	0	0	0
				PATRIMONIO MUNICIPAL DEL SUELO	0	0	0
				USO PATRIMONIAL	81.499,61	0	0
				USO PATRIMONIAL	81.499,61	0	0

Patrimonio Público Suelo

RELACION DE BIENES

CLASIFICACIÓN	N° BIEN ETIQUETA F. ALTA	CANT. DESCRIPCIÓN	C. GESTOR C. COSTE TITULAR	T. ADQUISICIÓN S. PATRIMONIAL NATURALEZA USO	V.B.C. F.A. F.P. V.N.C.	DOTACIÓN		
						V. MERCADO	V. SEGURO	FECHA
100201	10428 0	PAU SRA RONDA OESTE FINCA 52 Y PARQUE DEL CANAL, SGV SUP-1 Y SHEL SUR	GMU GERENCIA MUNICIPAL DE URBANISMO	ALTA EN FIDUCIA	64.717,58	0	0	0
100201	01/01/2015		P6402101 GERENCIA DE URBANISMO G	PATRIMONIO MUNICIPAL DEL SUELO	0	0	0	0
100201	10429 0	RG-2 UE PARCELA 2 (VPO)	GMU GERENCIA MUNICIPAL DE URBANISMO	USO PATRIMONIAL ALTA EN FIDUCIA	64.717,58	534.879,95	0	0
100201	01/01/2015		P6402101 GERENCIA DE URBANISMO G	PROPIEDAD FIDUCIARIA PATRIMONIO MUNICIPAL DEL SUELO	0	0	0	0
100201	10431 0	SR-12 UE 1 PERI (PARCELA III RESIDENCIAL)	GMU GERENCIA MUNICIPAL DE URBANISMO	USO PATRIMONIAL ALTA EN FIDUCIA	534.879,95	438.208,15	0	0
100201	01/01/2015		P6402101 GERENCIA DE URBANISMO G	PROPIEDAD FIDUCIARIA PATRIMONIO MUNICIPAL DEL SUELO	0	0	0	0
				USO PATRIMONIAL	438.208,15			

Patrimonio Público Suelo

RELACION DE BIENES

CLASIFICACIÓN	Nº BIEN ETIQUETA F. ALTA	CANT. DESCRIPCIÓN	C. GESTOR C. COSTE TITULAR	T. ADQUISICIÓN S. PATRIMONIAL NATURALEZA USO	V.B.C. F.A. F.P. V.N.C.	DOTACION V. MERCADO V. SEGURO V.R.U.	FECHA FECHA FECHA FECHA
100201	10432 0	SRA. P.P. SAN RAFAEL DE LA ALBAIDA MANZANA 1-A SUBMANZANA 1A1 PARCELA 4	GMU GERENCIA MUNICIPAL DE URBANISMO	ALTA EN FIDUCIA	16.387,33	0	0
100201	10433 0	SRA. P.P. SAN RAFAEL DE LA ALBAIDA MANZANA 1-A SUBMANZANA 1A1 PARCELA 5	P6402101 GERENCIA DE URBANISMO G	PATRIMONIO MUNICIPAL DEL SUELO USO PATRIMONIAL ALTA EN FIDUCIA	16.387,33 18.869,60	0	0
100201	10434 0	SRA. P.P. SAN RAFAEL DE LA ALBAIDA MANZANA 1-A SUBMANZANA 1A1 PARCELA 6	GMU GERENCIA MUNICIPAL DE URBANISMO	PATRIMONIO MUNICIPAL DEL SUELO USO PATRIMONIAL ALTA EN FIDUCIA	18.869,60 17.842,16	0	0
	01/01/2015		P6402101 GERENCIA DE URBANISMO G	PROPIEDAD FIDUCIARIA	0	0	0
	01/01/2015		P6402101 GERENCIA DE URBANISMO G	PATRIMONIO MUNICIPAL DEL SUELO USO PATRIMONIAL	0	0	0
	01/01/2015		P6402101 GERENCIA DE URBANISMO G	PROPIEDAD FIDUCIARIA	0	0	0
	01/01/2015		P6402101 GERENCIA DE URBANISMO G	PATRIMONIO MUNICIPAL DEL SUELO USO PATRIMONIAL	0	0	0
	01/01/2015		P6402101 GERENCIA DE URBANISMO G	PROPIEDAD FIDUCIARIA	17.842,16	0	0

Patrimonio Público Suelo

RELACION DE BIENES

CLASIFICACIÓN	Nº BIEN ETIQUETA F. ALTA	CANT. DESCRIPCIÓN	C. GESTOR C. COSTE TITULAR	T. ADQUISICIÓN S. PATRIMONIAL NATURALEZA USO	V.B.C. F.A. F.P. V.N.C.	DOTACION V. MERCADO V. SEGURO V.R.U.	FECHA FECHA FECHA FECHA
100201	10438 0	SRA. P.P. SAN RAFAEL DE LA ALBAIDA MANZANA 2-B SUBMANZANA 2B5 PARCELA 1	GMU GERENCIA MUNICIPAL DE URBANISMO	ALTA EN FIDUCIA	14.390,00	0	0
100201	10439 0	SRA. P.P. SAN RAFAEL DE LA ALBAIDA MANZANA 2-B SUBMANZANA 2B5 PARCELA 2	P6402101 GERENCIA DE URBANISMO G	PATRIMONIO MUNICIPAL DEL SUELO USO PATRIMONIAL ALTA EN FIDUCIA	14.390,00 14.390,00	0	0
100201	10440 0	SRA. P.P. SAN RAFAEL DE LA ALBAIDA MANZANA 2-B SUBMANZANA 2B5 PARCELA 3	GMU GERENCIA MUNICIPAL DE URBANISMO	PATRIMONIO MUNICIPAL DEL SUELO USO PATRIMONIAL ALTA EN FIDUCIA	14.390,00 14.390,00	0	0
100201	01/01/2015	SRA. P.P. SAN RAFAEL DE LA ALBAIDA MANZANA 2-B SUBMANZANA 2B5 PARCELA 1	P6402101 GERENCIA DE URBANISMO G	PATRIMONIO MUNICIPAL DEL SUELO USO PATRIMONIAL	14.390,00	0	0

Patrimonio Público Suelo

RELACIÓN DE BIENES

CLASIFICACIÓN	Nº BIEN ETIQUETA F. ALTA	CANT. DESCRIPCIÓN	C. GESTOR C. COSTE TITULAR	T. ADQUISICIÓN S. PATRIMONIAL NATURALEZA USO	V.B.C. F.A. F.P. V.N.C.	DOTACIÓN V. MERCADO V. SEGURO V.R.U.	FECHA FECHA FECHA FECHA
100201	10441 0	SRA. P.P. SAN RAFAEL DE LA ALBAIDA MANZANA 2-B SUBMANZANA 2B5 PARCELA 4	GMU GERENCIA MUNICIPAL DE URBANISMO	ALTA EN FIDUCIA	14.390,00		
	01/01/2015		P6402101 GERENCIA DE URBANISMO G	PROPIEDAD FIDUCIARIA	0	0	0
100201	10442 0	SS-4 U.A. PARCELA 12 DL PROYECTO DE EXPROPIACION	GMU GERENCIA MUNICIPAL DE URBANISMO	PATRIMONIO MUNICIPAL DEL SUELO USO PATRIMONIAL ALTA EN FIDUCIA	14.390,00 23.470,24		
	01/01/2015		P6402101 GERENCIA DE URBANISMO G	PROPIEDAD FIDUCIARIA	0	0	0
100201	10443 0	TORRECILLA POLIGONO PARCELA B	GMU GERENCIA MUNICIPAL DE URBANISMO	PATRIMONIO MUNICIPAL DEL SUELO ALTA EN FIDUCIA	23.470,24 419.258,95		
	01/01/2015		P6402101 GERENCIA DE URBANISMO G	PROPIEDAD FIDUCIARIA	0	0	0
				PATRIMONIO MUNICIPAL DEL SUELO USO PATRIMONIAL	419.258,95		0



Patrimonio Público Suelo

RELACIÓN DE BIENES

CLASIFICACIÓN	N° BIEN ETIQUETA F. ALTA	CANT. DESCRIPCIÓN	C. GESTOR C. COSTE TITULAR	T. ADQUISICIÓN S. PATRIMONIAL NATURALEZA USO	V.B.C. F.A. F.P. V.N.C.	DOTACION		FECHA FECHA FECHA
						V. MERCADO	V. SEGURO V.R.U.	
100201	10444 0	V-1 (I) PERI AZUCARERA PARCELA IND-2-S	GMU GERENCIA MUNICIPAL DE URBANISMO	ALTA EN FIDUCIA	396.090,88	0	0	0
	01/01/2015		P6402101 GERENCIA DE URBANISMO G	PROPIEDAD FIDUCIARIA	0	0	0	0
100201	10445 0	V-1 (I) PERI AZUCARERA PARCELA IND-78	GMU GERENCIA MUNICIPAL DE URBANISMO	PATRIMONIO MUNICIPAL DEL SUELO USO PATRIMONIAL ALTA EN FIDUCIA	396.090,88 56.395,94	0	0	0
	01/01/2015		P6402101 GERENCIA DE URBANISMO G	PROPIEDAD FIDUCIARIA	0	0	0	0
100201	10446 0	V-1 (I) PERI AZUCARERA PARCELA IND-79	GMU GERENCIA MUNICIPAL DE URBANISMO	PATRIMONIO MUNICIPAL DEL SUELO ALTA EN FIDUCIA	56.395,94 43.954,58	0	0	0
	01/01/2015		P6402101 GERENCIA DE URBANISMO G	PROPIEDAD FIDUCIARIA	0	0	0	0
				PATRIMONIO MUNICIPAL DEL SUELO USO PATRIMONIAL	0	0	0	0
					43.954,58			

Patrimonio Público Suelo

RELACIÓN DE BIENES

CLASIFICACIÓN	Nº BIEN ETIQUETA F. ALTA	CANT. DESCRIPCIÓN	C. GESTOR C. COSTE TITULAR	T. ADQUISICIÓN S. PATRIMONIAL NATURALEZA USO	V.B.C. F.A. F.P. V.N.C.	DOTACION V. MERCADO V. SEGURO V.R.U.	FECHA FECHA FECHA FECHA
100201	10447 0	V-1 (I) PERIAZUCARERA PARCELA IND-80	GMU GERENCIA MUNICIPAL DE URBANISMO	ALTA EN FIDUCIA	43.494,80		
	01/01/2015		P6402101 GERENCIA DE URBANISMO G	PROPIEDAD FIDUCIARIA	0	0	0
100201	10448 0	V-1 (I) PERIAZUCARERA PARCELA IND-81	GMU GERENCIA MUNICIPAL DE URBANISMO	PATRIMONIO MUNICIPAL DEL SUELO USO PATRIMONIAL ALTA EN FIDUCIA	43.494,80 43.058,30	0	0
	01/01/2015		P6402101 GERENCIA DE URBANISMO G	PROPIEDAD FIDUCIARIA	0	0	0
100201	10449 0	V-1 (I) PERIAZUCARERA PARCELA IND-83	GMU GERENCIA MUNICIPAL DE URBANISMO	PATRIMONIO MUNICIPAL DEL SUELO USO PATRIMONIAL ALTA EN FIDUCIA	43.058,30 42.198,94	0	0
	01/01/2015		P6402101 GERENCIA DE URBANISMO G	PROPIEDAD FIDUCIARIA	0	0	0
				PATRIMONIO MUNICIPAL DEL SUELO USO PATRIMONIAL	42.198,94	0	0

Patrimonio Público Suelo

RELACIÓN DE BIENES

CLASIFICACIÓN	Nº BIEN ETIQUETA F. ALTA	CANT. DESCRIPCIÓN	C. GESTOR C. COSTE TITULAR	T. ADQUISICIÓN S. PATRIMONIAL NATURALEZA USO	V.B.C. F.A. F.P. V.N.C.	DOTACION V. MERCADO V. SEGURO V.R.U.	FECHA FECHA FECHA FECHA
100201	10450	0	GMU GERENCIA MUNICIPAL DE URBANISMO	ALTA EN FIDUCIA	41.750,74		
		V-1 (I) PERIAZUCARERA PARCELA IND-84		PROPIEDAD FIDUCIARIA	0	0	0
	01/01/2015		P6402101 GERENCIA DE URBANISMO G	PATRIMONIO MUNICIPAL DEL SUELO	0	0	0
100201	10451	0	GMU GERENCIA MUNICIPAL DE URBANISMO	USO PATRIMONIAL ALTA EN FIDUCIA	41.750,74 41.287,08		
		V-1 (I) PERIAZUCARERA PARCELA IND-85		PROPIEDAD FIDUCIARIA	0	0	0
	01/01/2015		P6402101 GERENCIA DE URBANISMO G	PATRIMONIO MUNICIPAL DEL SUELO	0	0	0
100201	10452	0	GMU GERENCIA MUNICIPAL DE URBANISMO	USO PATRIMONIAL ALTA EN FIDUCIA	41.287,08 40.837,00		
		V-1 (I) PERIAZUCARERA PARCELA IND-86		PROPIEDAD FIDUCIARIA	0	0	0
	01/01/2015		P6402101 GERENCIA DE URBANISMO G	PATRIMONIO MUNICIPAL DEL SUELO	0	0	0
				USO PATRIMONIAL	40.837,00		

Patrimonio Público Suelo

RELACION DE BIENES

CLASIFICACIÓN	N° BIEN ETIQUETA F. ALTA	CANT. DESCRIPCIÓN	C. GESTOR C. COSTE TITULAR	T. ADQUISICIÓN S. PATRIMONIAL NATURALEZA USO	V.B.C. F.A. F.P. V.N.C.	DOTACION V. MERCADO V. SEGURO V.R.U.	FECHA	
							FECHA	FECHA
100201	10453 0	V-1 (I) PERI AZUCARERA PARCELA IND-87	GMU GERENCIA MUNICIPAL DE URBANISMO	ALTA EN FIDUCIA	40.388,86	0	0	0
	01/01/2015		P6402101 GERENCIA DE URBANISMO G	PROPIEDAD FIDUCIARIA	0	0	0	0
100201	10454 0	V-1 (I) PERI AZUCARERA PARCELA IND-88	GMU GERENCIA MUNICIPAL DE URBANISMO	PATRIMONIO MUNICIPAL DEL SUELO USO PATRIMONIAL ALTA EN FIDUCIA	40.388,86 39.940,72	0	0	0
	01/01/2015		P6402101 GERENCIA DE URBANISMO G	PROPIEDAD FIDUCIARIA	0	0	0	0
100201	10455 0	V-1 (I) PERI AZUCARERA PARCELA IND-89	GMU GERENCIA MUNICIPAL DE URBANISMO	PATRIMONIO MUNICIPAL DEL SUELO USO PATRIMONIAL ALTA EN FIDUCIA	39.940,72 39.492,58	0	0	0
	01/01/2015		P6402101 GERENCIA DE URBANISMO G	PROPIEDAD FIDUCIARIA	0	0	0	0
				PATRIMONIO MUNICIPAL DEL SUELO USO PATRIMONIAL	0	0	0	0
					39.492,58			

Patrimonio Público Suelo

RELACIÓN DE BIENES

CLASIFICACIÓN	Nº BIEN ETIQUETA F. ALTA	CANT. DESCRIPCIÓN	C. GESTOR C. COSTE TITULAR	T. ADQUISICIÓN S. PATRIMONIAL NATURALEZA USO	V.B.C. F.A. F.P. V.N.C.	DOTACION V. MERCADO V. SEGURO V.R.U.	FECHA FECHA FECHA FECHA
100201	10456 0	MA-2 U.A. FINCA 1	GMU GERENCIA MUNICIPAL DE URBANISMO	ALTA EN FIDUCIA	533.151,93		
	01/01/2015		P6402101 GERENCIA DE URBANISMO G	PROPIEDAD FIDUCIARIA PATRIMONIO MUNICIPAL DEL SUELO USO PATRIMONIAL ALTA EN FIDUCIA	0 0 533.151,93 111.771,10	0 0 0 0	0 0 0 0
100201	10457 0	PARCELA A URBANIZAR EN PP O-8	GMU GERENCIA MUNICIPAL DE URBANISMO	PROPIEDAD FIDUCIARIA	0	0	0
	01/01/2015		P6402101 GERENCIA DE URBANISMO G	PATRIMONIO MUNICIPAL DEL SUELO USO PATRIMONIAL ALTA EN FIDUCIA	0 111.771,10 50.363,18	0 0 0	0 0 0
100201	10458 0	PARCELA EN ED CV-3 (C/ DECIMA, 6)	GMU GERENCIA MUNICIPAL DE URBANISMO	PROPIEDAD FIDUCIARIA	0	0	0
	01/01/2015		P6402101 GERENCIA DE URBANISMO G	PATRIMONIO MUNICIPAL DEL SUELO USO PATRIMONIAL	0 50.363,18	0 0	0 0

Patrimonio Público Suelo

RELACIÓN DE BIENES

CLASIFICACIÓN	N° BIEN ETIQUETA F. ALTA	CANT. DESCRIPCIÓN	C. GESTOR C. COSTE TITULAR	T. ADQUISICIÓN S. PATRIMONIAL NATURALEZA USO	V.B.C.		DOTACION		FECHA FECHA FECHA
					F.A. F.P. V.N.C.	V. MERCADO V. SEGURO V.R.U.			
100201	10459 0	CUOTA INDIVISA 32,64% DE LA PARCELA 2.3 C DEL PP-O5	GMU GERENCIA MUNICIPAL DE URBANISMO	ALTA EN FIDUCIA	877.893,99		0	0	0
	01/01/2015		P6402101 GERENCIA DE URBANISMO G	PROPIEDAD FIDUCIARIA			0	0	0
100201	10460 0	CC P.P. FASE 2 (CC-2) PARCELA 368 RESIDENCIAL VPO	GMU GERENCIA MUNICIPAL DE URBANISMO	PATRIMONIO MUNICIPAL DEL SUELO USO PATRIMONIAL ALTA EN FIDUCIA	877.893,99 173.366,96		0	0	0
	01/01/2015		P6402101 GERENCIA DE URBANISMO G	PROPIEDAD FIDUCIARIA			0	0	0
100201	10574 0	TERRENO DE NAVE EN PARCELA INDUSTRIAL EN MANZANA ME-1 DEL PP Q-1	GMU GERENCIA MUNICIPAL DE URBANISMO	PATRIMONIO MUNICIPAL DEL SUELO USO PATRIMONIAL ALTA EN FIDUCIA	173.366,96 55.138,36		0	0	0
	01/01/2015		P6402101 GERENCIA DE URBANISMO G	PROPIEDAD FIDUCIARIA			0	0	0
				PATRIMONIO MUNICIPAL DEL SUELO USO PATRIMONIAL	55.138,36		0	0	0



Patrimonio Público Suelo

Fecha Obtención 06/07/2016 12:32
 Pág. 62

RELACIÓN DE BIENES

CLASIFICACIÓN	N° BIEN ETIQUETA F. ALTA	CANT. DESCRIPCIÓN	C. GESTOR C. COSTE TITULAR	T. ADQUISICIÓN S. PATRIMONIAL NATURALEZA USO	V.B.C. F.A. F.P. V.N.C.	DOTACION V. MERCADO V. SEGURO V.R.U.	FECHA FECHA FECHA
100201	10588 0	RENFE U.E. PARCELA 3.21 (VPO) PMS	GMU GERENCIA MUNICIPAL DE URBANISMO	ALTA EN FIDUCIA	69.774,85	0 0	0
	01/01/2015		P6402101 GERENCIA DE URBANISMO G	PATRIMONIO MUNICIPAL DEL SUELO	69.774,85	0 0	0
100201	10591 0	PERI B-10. CANONIGO ALVARO PIZANO. PARCELA 12	GMU GERENCIA MUNICIPAL DE URBANISMO	PERMUTA CON IDENTIDAD DE VALOR PROPIEDAD FIDUCIARIA	53.061,18	0 0	0
	16/12/2015		P6402101 GERENCIA DE URBANISMO G	PATRIMONIO MUNICIPAL DEL SUELO	53.061,18	0 0	0
100201	10592 0	PERI B-10. CANONIGO ALVARO PIZANO. PARCELA 13	GMU GERENCIA MUNICIPAL DE URBANISMO	PERMUTA CON IDENTIDAD DE VALOR PROPIEDAD FIDUCIARIA	49.428,88	0 0	0
	16/12/2015		P6402101 GERENCIA DE URBANISMO G	PATRIMONIO MUNICIPAL DEL SUELO	49.428,88	0 0	0

TOTAL CLASIFICACIÓN:

41.680.669,67 0
 0
 41.680.669,67

Patrimonio Público Suelo

RELACION DE BIENES

CLASIFICACIÓN	Nº BIEN ETIQUETA F. ALTA	CANT. DESCRIPCIÓN	C. GESTOR C. COSTE TITULAR	T. ADQUISICIÓN S. PATRIMONIAL NATURALEZA USO	V.B.C. F.A. F.P. V.N.C.	DOTACION		FECHA FECHA FECHA
						V. MERCADO	V. SEGURO V.R.U.	
100202	10461 0	TERRENOS EN FINCA 23475 PARA DESARROLLO INDUSTRIAL EN LA RINCONADA	GMU GERENCIA MUNICIPAL DE URBANISMO	ALTA EN FIDUCIA		76.608,38	0	0
100202	10462 0	TERRENOS EN FINCA 12561 PARA DESARROLLO INDUSTRIAL EN LA RINCONADA	P6402101 GERENCIA DE URBANISMO G	PATRIMONIO MUNICIPAL DEL SUELO USO PATRIMONIAL ALTA EN FIDUCIA		76.608,38 3.019,17	0	0
100202	10463 0	TERRENOS EN FINCA 23489 PARA DESARROLLO INDUSTRIAL EN LA RINCONADA	P6402101 GERENCIA DE URBANISMO G	PATRIMONIO MUNICIPAL DEL SUELO USO PATRIMONIAL ALTA EN FIDUCIA		3.019,17 522.515,07	0	0
	01/01/2015		GMU GERENCIA MUNICIPAL DE URBANISMO	PROPIEDAD FIDUCIARIA		0	0	0
	01/01/2015		GMU GERENCIA MUNICIPAL DE URBANISMO	PROPIEDAD FIDUCIARIA		0	0	0
	01/01/2015		P6402101 GERENCIA DE URBANISMO G	PATRIMONIO MUNICIPAL DEL SUELO USO PATRIMONIAL ALTA EN FIDUCIA		0	0	0
	01/01/2015		GMU GERENCIA MUNICIPAL DE URBANISMO	PROPIEDAD FIDUCIARIA		0	0	0
	01/01/2015		P6402101 GERENCIA DE URBANISMO G	PATRIMONIO MUNICIPAL DEL SUELO USO PATRIMONIAL		0	0	0
	01/01/2015		GMU GERENCIA MUNICIPAL DE URBANISMO	PROPIEDAD FIDUCIARIA		522.515,07	0	0



Patrimonio Público Suelo

RELACIÓN DE BIENES

CLASIFICACIÓN	N° BIEN ETIQUETA F. ALTA	CANT. DESCRIPCIÓN	C. GESTOR C. COSTE TITULAR	T. ADQUISICIÓN S. PATRIMONIAL NATURALEZA USO	V.B.C.		DOTACION		FECHA FECHA FECHA
					F.A. F.P. V.N.C.	V. MERCADO V. SEGURO V.R.U.			
100202	10464 0	TERRENOS EN FINCA 26026 PARA DESARROLLO INDUSTRIAL LA RINCONADA	GMU GERENCIA MUNICIPAL DE URBANISMO	ALTA EN FIDUCIA	36.900,60		0	0	0
100202	01/01/2015		P6402101 GERENCIA DE URBANISMO G	PATRIMONIO MUNICIPAL DEL SUELO			0	0	0
100202	10465 0	TERRENOS EN FINCA 9818-N PARA DESARROLLO INDUSTRIAL EN LA RINCONADA	GMU GERENCIA MUNICIPAL DE URBANISMO	ALTA EN FIDUCIA	36.900,80 10.753,35		0	0	0
100202	01/01/2015		P6402101 GERENCIA DE URBANISMO G	PATRIMONIO MUNICIPAL DEL SUELO			0	0	0
100202	10466 0	TERRENOS EN FINCA 20111 PARA DESARROLLO INDUSTRIAL LA RINCONADA	GMU GERENCIA MUNICIPAL DE URBANISMO	ALTA EN FIDUCIA	10.753,35 411.549,04		0	0	0
100202	01/01/2015		P6402101 GERENCIA DE URBANISMO G	PATRIMONIO MUNICIPAL DEL SUELO			0	0	0
				USO PATRIMONIAL			411.549,04		



Patrimonio Público Suelo

RELACION DE BIENES

CLASIFICACIÓN	N° BIEN ETIQUETA F. ALTA	CANT. DESCRIPCIÓN	C. GESTOR C. COSTE TITULAR	T. ADQUISICIÓN S. PATRIMONIAL NATURALEZA USO	V.B.C.		DOTACION		FECHA FECHA FECHA
					F.A. F.P. V.N.C.	V. MERCADO V. SEGURO V.R.U.			
100202	10467 0	TERRENO EN FINCA 8834 PARA DESARROLLO INDUSTRIAL EN LA RINCONADA	GMU GERENCIA MUNICIPAL DE URBANISMO	ALTA EN FIDUCIA	633.933,24		0	0	
100202	01/01/2015		P6402101 GERENCIA DE URBANISMO G	PATRIMONIO MUNICIPAL DEL SUELO USO PATRIMONIAL ALTA EN FIDUCIA	633.933,24		0	0	
100202	10466 0	TERRENO EN FINCA 20129 PARA DESARROLLO INDUSTRIAL EN LA RINCONADA	GMU GERENCIA MUNICIPAL DE URBANISMO	PROPIEDAD FIDUCIARIA	392.464,58		0	0	
100202	01/01/2015		P6402101 GERENCIA DE URBANISMO G	PATRIMONIO MUNICIPAL DEL SUELO USO PATRIMONIAL ALTA EN FIDUCIA	392.464,58		0	0	
100202	10469 0	TERRENO EN FINCA 7034 PARA DESARROLLO INDUSTRIAL EN LA RINCONADA	GMU GERENCIA MUNICIPAL DE URBANISMO	PROPIEDAD FIDUCIARIA	141.056,94		0	0	
100202	01/01/2015		P6402101 GERENCIA DE URBANISMO G	PATRIMONIO MUNICIPAL DEL SUELO USO PATRIMONIAL	141.056,94		0	0	



Patrimonio Público Suelo

RELACIÓN DE BIENES

CLASIFICACIÓN	Nº BIEN ETIQUETA F. ALTA	CANT. DESCRIPCIÓN	C. GESTOR C. COSTE TITULAR	T. ADQUISICIÓN S. PATRIMONIAL NATURALEZA USO	V.B.C. F.A. F.P. V.N.C.	DOTACION V. MERCADO V. SEGURO V.R.U.	FECHA FECHA FECHA FECHA
TOTAL CLASIFICACIÓN:							
110401	10575 0	LOCAL COMERCIAL EN POLIGONO DEL GUADALQUIVIR, C/ GENERAL LAZARO CARDENAS 37	GMU GERENCIA MUNICIPAL DE URBANISMO	ALTA EN FIDUCIA	2.228.800,37 0 0 2.228.800,37	0 0 1.333,31	0 0 0
110401	01/01/2015		P6402101 GERENCIA DE URBANISMO G	PATRIMONIO MUNICIPAL DEL SUELO USO PATRIMONIAL ALTA EN FIDUCIA	99.998,78 283.499,50	0 3.779,99	0 0
110401	10576 0	CASA EN PLAZA DEL SOCORRO Nº 15 (PLAZA ALMAGRA, 15)	GMU GERENCIA MUNICIPAL DE URBANISMO	PROPIEDAD FIDUCIARIA	0	0	0
01/01/2015			P6402101 GERENCIA DE URBANISMO G	PATRIMONIO MUNICIPAL DEL SUELO USO PATRIMONIAL	0 283.499,50	0	0

Patrimonio Público Suelo

RELACIÓN DE BIENES

CLASIFICACIÓN	N° BIEN ETIQUETA F. ALTA	CANT. DESCRIPCIÓN	C. GESTOR C. COSTE TITULAR	T. ADQUISICIÓN S. PATRIMONIAL NATURALEZA USO	V.B.C. F.A. F.P. V.N.C.	DOTACION		
						V. MERCADO	V. SEGURO	FECHA
110401	10577 0	EDIFICIO EN PLAZA DE LA CORREDERA N° 40 (CASA DE ANA JACINTA)	GMU GERENCIA MUNICIPAL DE URBANISMO	ALTA EN FIDUCIA	578.013,84	0	7.706,85	0
	01/01/2015		P6402101 GERENCIA DE URBANISMO G	PATRIMONIO MUNICIPAL DEL SUELO	0	0	0	0
110401	10578 0	EDIFICIO EN PEDRO MUÑOZ 17 (PLAZA CORREDERA 34)	GMU GERENCIA MUNICIPAL DE URBANISMO	ALTA EN FIDUCIA	578.013,84	0	4.606,13	0
	01/01/2015		P6402101 GERENCIA DE URBANISMO G	PROPIEDAD FIDUCIARIA	345.459,93	0	0	0
110401	10579 0	NAVE EN PARCELA INDUSTRIAL DE LA MANZANA ME-1 DEL PP Q-1	GMU GERENCIA MUNICIPAL DE URBANISMO	ALTA EN FIDUCIA	345.459,93	0	2.940,71	0
	01/01/2015		P6402101 GERENCIA DE URBANISMO G	PROPIEDAD FIDUCIARIA	220.553,44	0	0	0
				PATRIMONIO MUNICIPAL DEL SUELO	0	0	0	0
				USO PATRIMONIAL	220.553,44		220.553,44	

Patrimonio Público Suelo

RELACIÓN DE BIENES

CLASIFICACIÓN	Nº BIEN ETIQUETA F. ALTA	CANT. DESCRIPCIÓN	C. GESTOR C. COSTE TITULAR	T. ADQUISICIÓN S. PATRIMONIAL NATURALEZA USO	V.B.C. F.A. F.P. V.N.C.	DOTACION V. MERCADO V. SEGURO V.R.U.	FECHA FECHA FECHA FECHA
TOTAL CLASIFICACIÓN:							
200201	10470	0	GMU GERENCIA MUNICIPAL DE URBANISMO	ALTA EN FIDUCIA	1.527.525,49 0	20.366,99	
		AL-3 PERI. ALCOLEA-3, 10% CESION OBLIGATORIA		PROPIEDAD FIDUCIARIA	0	0	0
	01/01/2015		P8402101 GERENCIA DE URBANISMO G	PATRIMONIO MUNICIPAL DEL SUELO	1.527.525,49 461.256,84	0	0
200201	10471	0	GMU GERENCIA MUNICIPAL DE URBANISMO	ALTA EN FIDUCIA	461.256,84 44.156,13	0	0
		AL-4 E.D. ALCOLEA-4, 10% CESION OBLIGATORIA		PROPIEDAD FIDUCIARIA	0	0	0
	01/01/2015		P8402101 GERENCIA DE URBANISMO G	PATRIMONIO MUNICIPAL DEL SUELO	44.156,13	0	0



Patrimonio Público Suelo

RELACION DE BIENES

CLASIFICACIÓN	N° BIEN ETIQUETA F. ALTA	CANT. DESCRIPCIÓN	C. GESTOR C. COSTE TITULAR	T. ADQUISICIÓN S. PATRIMONIAL NATURALEZA USO	V.B.C.		DOTACION		FECHA	
					F.A.	F.P.	V. MERCADO V. SEGURO	V.R.U.	FECHA	FECHA
200201	10472	0 AN-1 E.D. BARRIO DEL ANGEL-1 10% CESION OBLIGATORIA	GMU GERENCIA MUNICIPAL DE URBANISMO	ALTA EN FIDUCIA	85,665,01		0	0	0	
	01/01/2015		P6402101 GERENCIA DE URBANISMO G	PATRIMONIO MUNICIPAL DEL SUELO	85,665,01		0	0	0	
200201	10473	0 AN-1 P.P. BARRIO DEL ANGEL-1 10% CESION OBLIGATORIA	GMU GERENCIA MUNICIPAL DE URBANISMO	ALTA EN FIDUCIA	382,580,57		0	0	0	
	01/01/2015		P6402101 GERENCIA DE URBANISMO G	PATRIMONIO MUNICIPAL DEL SUELO	382,580,57		0	0	0	
200201	10474	0 AN-2 P.P. BARRIO DEL ANGEL-2 10% CESION OBLIGATORIA	GMU GERENCIA MUNICIPAL DE URBANISMO	ALTA EN FIDUCIA	228,357,74		0	0	0	
	01/01/2015		P6402101 GERENCIA DE URBANISMO G	PATRIMONIO MUNICIPAL DEL SUELO	228,357,74		0	0	0	



Patrimonio Público Suelo

RELACIÓN DE BIENES

CLASIFICACIÓN	Nº BIEN ETIQUETA F. ALTA	CANT. DESCRIPCIÓN	C. GESTOR C. COSTE TITULAR	T. ADQUISICIÓN S. PATRIMONIAL NATURALEZA USO	V.B.C. F.A. F.P. V.N.C.	DOTACION V. MERCADO V. SEGURO V.R.U.	FECHA FECHA FECHA FECHA
200201	10475 0	AN-2 PERI. BARRIO DEL ANGEL-2 10% CESION OBLIGATORIA	GMU GERENCIA MUNICIPAL DE URBANISMO	ALTA EN FIDUCIA	228.298,84		
	01/01/2015		P6402101 GERENCIA DE URBANISMO G	PROPIEDAD FIDUCIARIA	0	0	0
200201	10476 0	AN-3 P.P. BARRIO DEL ANGEL-3 10% CESION OBLIGATORIA	GMU GERENCIA MUNICIPAL DE URBANISMO	ALTA EN FIDUCIA	228.298,84 308.351,68		
	01/01/2015		P6402101 GERENCIA DE URBANISMO G	PATRIMONIO MUNICIPAL DEL SUELO	0	0	0
				PROPIEDAD FIDUCIARIA	0	0	0
200201	10477 0	B-1 PERI. U.E.III. ABEN HAZAN. EXCESOS	GMU GERENCIA MUNICIPAL DE URBANISMO	ALTA EN FIDUCIA	308.351,68 389.420,58		
	01/01/2015		P6402101 GERENCIA DE URBANISMO G	PATRIMONIO MUNICIPAL DEL SUELO	0	0	0
				PROPIEDAD FIDUCIARIA	0	0	0
				PATRIMONIO MUNICIPAL DEL SUELO	389.420,58		



Patrimonio Público Suelo

RELACION DE BIENES

CLASIFICACIÓN	N° BIEN ETIQUETA F. ALTA	CANT. DESCRIPCIÓN	C. GESTOR C. COSTE TITULAR	T. ADQUISICIÓN S. PATRIMONIAL NATURALEZA USO	V.B.C.			DOTACION					
					F.A.	F.P.	V.N.C.	V. MERCADO	V. SEGURO	V.R.U.	FECHA	FECHA	FECHA
200201	10479 0	B-28 PERI. NUESTRA SEÑORA DE BELEN. 10% CESION OBLIGATORIA	GMU GERENCIA MUNICIPAL DE URBANISMO	ALTA EN FIDUCIA			74.440,67	0	0	0			
	01/01/2015		P6402101 GERENCIA DE URBANISMO G	PATRIMONIO MUNICIPAL DEL SUELO			74.440,67	0	0	0			
200201	10480 0	B-30 PERI. QUITAPESARES. 10% CESION OBLIGATORIA	GMU GERENCIA MUNICIPAL DE URBANISMO	ALTA EN FIDUCIA			132.362,50	0	0	0			
	01/01/2015		P6402101 GERENCIA DE URBANISMO G	PROPIEDAD FIDUCIARIA PATRIMONIO MUNICIPAL DEL SUELO			132.362,50	0	0	0			
200201	10481 0	B-32 E.D. CL. ESCULTOR TEODOSIO SANCHEZ. 10% CESION OBLIGATORIA	GMU GERENCIA MUNICIPAL DE URBANISMO	ALTA EN FIDUCIA			55.486,36	0	0	0			
	01/01/2015		P6402101 GERENCIA DE URBANISMO G	PROPIEDAD FIDUCIARIA PATRIMONIO MUNICIPAL DEL SUELO			55.486,36	0	0	0			

Patrimonio Público Suelo

RELACIÓN DE BIENES

CLASIFICACIÓN	N° BIEN ETIQUETA F. ALTA	CANT. DESCRIPCIÓN	C. GESTOR C. COSTE TITULAR	T. ADQUISICIÓN S. PATRIMONIAL NATURALEZA USO	V.B.C.		DOTACION		FECHA	
					F.A. F.P. V.N.C.	V. MERCADO V. SEGURO V.R.U.	F.A. F.P. V.N.C.	V. MERCADO V. SEGURO V.R.U.	FECHA FECHA FECHA	
200201	10482 0	B-33 PERI. HUERTA DEL HIERRO. 10% CESION OBLIGATORIA	GMU GERENCIA MUNICIPAL DE URBANISMO	ALTA EN FIDUCIA	46.697,49		0	0		
	01/01/2015		P6402101 GERENCIA DE URBANISMO G	PROPIEDAD FIDUCIARIA			0	0		
200201	10483 0	B-78 PERI. HERMANO BONIFACIO ESTE. 10% CESION OBLIGATORIA	GMU GERENCIA MUNICIPAL DE URBANISMO	PATRIMONIO MUNICIPAL DEL SUELO	46.697,49		0	0		
	01/01/2015		P6402101 GERENCIA DE URBANISMO G	ALTA EN FIDUCIA	102.819,19		0	0		
				PROPIEDAD FIDUCIARIA			0	0		
200201	10484 0	COLINA L.C. P.P. 10% CESION OBLIGATORIA	GMU GERENCIA MUNICIPAL DE URBANISMO	PATRIMONIO MUNICIPAL DEL SUELO	102.819,19		0	0		
	01/01/2015		P6402101 GERENCIA DE URBANISMO G	ALTA EN FIDUCIA	1.167.860,80		0	0		
				PROPIEDAD FIDUCIARIA			0	0		
				PATRIMONIO MUNICIPAL DEL SUELO			0	0		
					1.167.860,80					



Patrimonio Público Suelo

RELACION DE BIENES

CLASIFICACIÓN	N° BIEN ETIQUETA F. ALTA	CANT. DESCRIPCIÓN	C. GESTOR C. COSTE TITULAR	T. ADQUISICIÓN S. PATRIMONIAL NATURALEZA USO	V.B.C. F.A. F.P. V.N.C.	DOTACION V. MERCADO V. SEGURO V.R.U.	FECHA FECHA FECHA FECHA
200201	10485 0	CS-1 PAU CIUDAD SANITARIA. 10% CESION OBLIGATORIA	GMU GERENCIA MUNICIPAL DE URBANISMO	ALTA EN FIDUCIA	424.073,30		
	01/01/2015		P8402101 GERENCIA DE URBANISMO G	PROPIEDAD FIDUCIARIA	0	0	0
200201	10486 0	CUEVAS DE ALTAZAR CA. PERI. 10% CESION OBLIGATORIA	GMU GERENCIA MUNICIPAL DE URBANISMO	ALTA EN FIDUCIA	424.073,30		
	01/01/2015		P8402101 GERENCIA DE URBANISMO G	PROPIEDAD FIDUCIARIA	835.154,43	0	0
200201	10487 0	CHI-1A PERI. CHINALES-1.A. 10% CESION OBLIGATORIA	GMU GERENCIA MUNICIPAL DE URBANISMO	ALTA EN FIDUCIA	835.154,43		
	01/01/2015		P8402101 GERENCIA DE URBANISMO G	PROPIEDAD FIDUCIARIA	142.951,50	0	0
				PATRIMONIO MUNICIPAL DEL SUELO	0	0	0
				PATRIMONIO MUNICIPAL DEL SUELO	142.851,50		



Patrimonio Público Suelo

RELACIÓN DE BIENES

CLASIFICACIÓN	Nº BIEN ETIQUETA F. ALTA	CANT. DESCRIPCIÓN	C. GESTOR C. COSTE TITULAR	T. ADQUISICIÓN S. PATRIMONIAL NATURALEZA USO	V.B.C. F.A. F.P. V.N.C.	DOTACION V. MERCADO V. SEGURO V.R.U.	FECHA FECHA FECHA FECHA
200201	10488 0	CHI-1B PERI. CHINALES-1.B. 10% CESION OBLIGATORIA	GMU GERENCIA MUNICIPAL DE URBANISMO	ALTA EN FIDUCIA	183.189,70		
	01/01/2015		P6402101 GERENCIA DE URBANISMO G	PROPIEDAD FIDUCIARIA	0	0	0
200201	10489 0	CHI-1C PERI. CHINALES 1.C. 10% CESION OBLIGATORIA PARCIAL B	GMU GERENCIA MUNICIPAL DE URBANISMO	ALTA EN FIDUCIA	183.189,70		
	01/01/2015		P6402101 GERENCIA DE URBANISMO G	PROPIEDAD FIDUCIARIA	181.338,80	0	0
200201	10490 0	CHI-3 PERI. CHINALES-3. 10% CESION OBLIGATORIA	GMU GERENCIA MUNICIPAL DE URBANISMO	ALTA EN FIDUCIA	181.338,80		
	01/01/2015		P6402101 GERENCIA DE URBANISMO G	PATRIMONIO MUNICIPAL DEL SUELO	121.030,00	0	0
				PROPIEDAD FIDUCIARIA	0	0	0
				PATRIMONIO MUNICIPAL DEL SUELO	0	0	0
					121.030,00		



Patrimonio Público Suelo

RELACION DE BIENES

CLASIFICACIÓN	N° BIEN ETIQUETA F. ALTA	CANT. DESCRIPCIÓN	C. GESTOR C. COSTE TITULAR	T. ADQUISICIÓN S. PATRIMONIAL NATURALEZA USO	V.B.C. F.A. F.P. V.N.C.	DOTACION V. MERCADO V. SEGURO V.R.U.	FECHA FECHA FECHA
200201	10491 0	DOÑA MANUELA D.M.P.P. 10% CESION OBLIGATORIA	GMU GERENCIA MUNICIPAL DE URBANISMO	ALTA EN FIDUCIA	814.717,66	0 0	0 0
	01/01/2015		P6402101 GERENCIA DE URBANISMO G	PROPIEDAD FIDUCIARIA		0 0	0 0
200201	10492 0	E-4 E.D. ENCINAREJO-4. 10% CESION OBLIGATORIA	GMU GERENCIA MUNICIPAL DE URBANISMO	ALTA EN FIDUCIA	814.717,66	0 0	0 0
	01/01/2015		P6402101 GERENCIA DE URBANISMO G	PROPIEDAD FIDUCIARIA	162.117,59	0 0	0 0
200201	10493 0	E-5 E.D. ENCINAREJO-5. 10% CESION OBLIGATORIA	GMU GERENCIA MUNICIPAL DE URBANISMO	ALTA EN FIDUCIA	162.117,59	0 0	0 0
	01/01/2015		P6402101 GERENCIA DE URBANISMO G	PROPIEDAD FIDUCIARIA	88.524,04	0 0	0 0
				PATRIMONIO MUNICIPAL DEL SUELO			
					88.524,04		



Patrimonio Público Suelo

RELACIÓN DE BIENES

CLASIFICACIÓN	Nº BIEN ETIQUETA F. ALTA	CANT. DESCRIPCIÓN	C. GESTOR C. COSTE TITULAR	T. ADQUISICIÓN S. PATRIMONIAL NATURALEZA USO	V.B.C. F.A. F.P. V.M.C.	DOTACION V. MERCADO V. SEGURO V.R.U.	FECHA FECHA FECHA FECHA
200201	10494 0	F(1) PERI. SAN CARLOS. 10% CESION OBLIGATORIA	GMU GERENCIA MUNICIPAL DE URBANISMO	ALTA EN FIDUCIA	1.163.942,87	0 0	0 0
	01/01/2015		P6402101 GERENCIA DE URBANISMO G	PROPIEDAD FIDUCIARIA	0	0	0
200201	10495 0	F-6 PERI. SOLARES DE SAN RAFAEL. 10% CESION OBLIGATORIA	GMU GERENCIA MUNICIPAL DE URBANISMO	ALTA EN FIDUCIA	1.163.942,87 112.349,29	0 0	0 0
	01/01/2015		P6402101 GERENCIA DE URBANISMO G	PROPIEDAD FIDUCIARIA	0	0	0
200201	10496 0	GOLONDRINA L.G. P.P. INDUSTRIAL LA. 10% CESION OBLIGATORIA	GMU GERENCIA MUNICIPAL DE URBANISMO	PATRIMONIO MUNICIPAL DEL SUELO	112.349,29 479.635,00	0 0	0 0
	01/01/2015		P6402101 GERENCIA DE URBANISMO G	ALTA EN FIDUCIA	0	0	0
				PROPIEDAD FIDUCIARIA	0	0	0
				PATRIMONIO MUNICIPAL DEL SUELO	0	0	0
					479.635,00		



Patrimonio Público Suelo

RELACIÓN DE BIENES

CLASIFICACIÓN	Nº BIEN ETIQUETA F. ALTA	CANT. DESCRIPCIÓN	C. GESTOR C. COSTE TITULAR	T. ADQUISICIÓN S. PATRIMONIAL NATURALEZA USO	V.B.C. F.A. F.P. V.M.C.	DOTACION V. MERCADO V. SEGURO V.R.U.	FECHA FECHA FECHA FECHA
200201	10497 0	H-1 P.P. HIGUERON CENTRO. 10% CESION OBLIGATORIA	GMU GERENCIA MUNICIPAL DE URBANISMO	ALTA EN FIDUCIA	227.028,16	0 0	0 0
	01/01/2015		P6402101 GERENCIA DE URBANISMO G	PROPIEDAD FIDUCIARIA		0 0	0 0
200201	10498 0	H-2 P.P. HIGUERON - NORTE. 10% CESION OBLIGATORIA	GMU GERENCIA MUNICIPAL DE URBANISMO	ALTA EN FIDUCIA	227.028,16	0 0	0 0
	01/01/2015		P6402101 GERENCIA DE URBANISMO G	PROPIEDAD FIDUCIARIA	198.120,19	0 0	0 0
200201	10499 0	H-3 P.P. HIGUERON-OESTE. 10% CESION OBLIGATORIA	GMU GERENCIA MUNICIPAL DE URBANISMO	ALTA EN FIDUCIA	198.120,19	0 0	0 0
	01/01/2015		P6402101 GERENCIA DE URBANISMO G	PROPIEDAD FIDUCIARIA	148.457,78	0 0	0 0
				PATRIMONIO MUNICIPAL DEL SUELO			
				PATRIMONIO MUNICIPAL DEL SUELO	148.457,78		



Patrimonio Público Suelo

RELACIÓN DE BIENES

CLASIFICACIÓN	Nº BIEN ETIQUETA F. ALTA	CANT. DESCRIPCIÓN	C. GESTOR C. COSTE TITULAR	T. ADQUISICIÓN S. PATRIMONIAL NATURALEZA USO	V.B.C. F.A. F.P. V.N.C.	DOTACION V. MERCADO V. SEGURO V.R.U.	FECHA FECHA FECHA FECHA
200201	10500 0	HE-SC. PERI HIGUERON BAJO - SANTA CLARA. 10% CESION OBLIGATORIA	GMU GERENCIA MUNICIPAL DE URBANISMO	ALTA EN FIDUCIA	814.399,99	0	0
	01/01/2015		P6402101 GERENCIA DE URBANISMO G	PATRIMONIO MUNICIPAL DEL SUELO	814.399,99	0	0
200201	10501 0	LE-1 PAU CIUDAD JARDIN DE LEVANTE. 10% CESION OBLIGATORIA	GMU GERENCIA MUNICIPAL DE URBANISMO	ALTA EN FIDUCIA	7.842.837,80	0	0
	01/01/2015		P6402101 GERENCIA DE URBANISMO G	PROPIEDAD FIDUCIARIA	7.842.837,80	0	0
200201	10502 0	M-1 P.P. MAJANEQUE. 10% CESION OBLIGATORIA	GMU GERENCIA MUNICIPAL DE URBANISMO	ALTA EN FIDUCIA	223.639,68	0	0
	01/01/2015		P6402101 GERENCIA DE URBANISMO G	PROPIEDAD FIDUCIARIA	223.639,68	0	0
				PATRIMONIO MUNICIPAL DEL SUELO	223.639,68	0	0

Patrimonio Público Suelo

RELACION DE BIENES

CLASIFICACIÓN	N° BIEN ETIQUETA F. ALTA	CANT. DESCRIPCIÓN	C. GESTOR C. COSTE TITULAR	T. ADQUISICIÓN S. PATRIMONIAL NATURALEZA USO	V.B.C. F.A. F.P. V.N.C.	DOTACION		FECHA FECHA FECHA
						V. MERCADO V. SEGURO V.R.U.		
200201	10503 0	M-2 P.P. MAJANEQUE-2. 10% CESION OBLIGATORIA	GMU GERENCIA MUNICIPAL DE URBANISMO	ALTA EN FIDUCIA	469.304,48	0	0	0
	01/01/2015		P6402101 GERENCIA DE URBANISMO G	PROPIEDAD FIDUCIARIA		0	0	0
200201	10504 0	M-3 P.P. MAJANEQUE-3. 10% CESION OBLIGATORIA	GMU GERENCIA MUNICIPAL DE URBANISMO	ALTA EN FIDUCIA	469.304,48	0	0	0
	01/01/2015		P6402101 GERENCIA DE URBANISMO G	PROPIEDAD FIDUCIARIA	140.516,03	0	0	0
200201	10505 0	MA-4A PERI. LAS DELICIAS OESTE. 10% CESION OBLIGATORIA	GMU GERENCIA MUNICIPAL DE URBANISMO	ALTA EN FIDUCIA	140.516,03	0	0	0
	01/01/2015		P6402101 GERENCIA DE URBANISMO G	PROPIEDAD FIDUCIARIA	47.862,28	0	0	0
				PATRIMONIO MUNICIPAL DEL SUELO		0	0	0
				PATRIMONIO MUNICIPAL DEL SUELO		47.862,28		

Patrimonio Público Suelo

RELACION DE BIENES

CLASIFICACION	N° BIEN ETIQUETA F. ALTA	CANT. DESCRIPCION	C. GESTOR C. COSTE TITULAR	T. ADQUISICION S. PATRIMONIAL NATURALEZA USO	V.B.C. F.A. F.P. V.N.C.	DOTACION V. MERCADO V. SEGURO V.R.U.	FECHA FECHA FECHA FECHA
200201	10506	0 MA-4D PERI. EL SILO. 10% CESION OBLIGATORIA	GMU GERENCIA MUNICIPAL DE URBANISMO	ALTA EN FIDUCIA	111.925,73		
	01/01/2015		P6402101 GERENCIA DE URBANISMO G	PROPIEDAD FIDUCIARIA	0	0	0
200201	10507	0 MU-1 E.D. CERRO MURIANO-1. 10% CESION OBLIGATORIA	GMU GERENCIA MUNICIPAL DE URBANISMO	ALTA EN FIDUCIA	111.925,73		
	01/01/2015		P6402101 GERENCIA DE URBANISMO G	PROPIEDAD FIDUCIARIA	0	0	0
				PATRIMONIO MUNICIPAL DEL SUELO	34.837,81		
200201	10508	0 MU-1 P.P. ANTIGUAS MINAS DE COBRE. 10% CESION OBLIGATORIA	GMU GERENCIA MUNICIPAL DE URBANISMO	ALTA EN FIDUCIA	34.837,81		
	01/01/2015		P6402101 GERENCIA DE URBANISMO G	PROPIEDAD FIDUCIARIA	0	0	0
				PATRIMONIO MUNICIPAL DEL SUELO	197.413,92		
						197.413,92	



Patrimonio Público Suelo

RELACIÓN DE BIENES

CLASIFICACIÓN	Nº BIEN ETIQUETA F. ALTA	CANT. DESCRIPCIÓN	C. GESTOR C. COSTE TITULAR	T. ADQUISICIÓN S. PATRIMONIAL NATURALEZA USO	V.B.C. F.A. F.P. V.N.C.	DOTACION V. MERCADO V. SEGURO V.R.U.	FECHA FECHA FECHA FECHA
200201	10512 0	MU-3 E.D. CERRO MURIANO-3. 10% CESION OBLIGATORIA	GMU GERENCIA MUNICIPAL DE URBANISMO	ALTA EN FIDUCIA	15.354,05		
	01/01/2015		P6402101 GERENCIA DE URBANISMO G	PROPIEDAD FIDUCIARIA	0	0	0
				PATRIMONIO MUNICIPAL DEL SUELO	0	0	0
200201	10513 0	MU-3 P.P. VILLA SANJURJO. 10% CESION OBLIGATORIA	GMU GERENCIA MUNICIPAL DE URBANISMO	ALTA EN FIDUCIA	15.354,05		
	01/01/2015		P6402101 GERENCIA DE URBANISMO G	PROPIEDAD FIDUCIARIA	0	0	0
				PATRIMONIO MUNICIPAL DEL SUELO	481.587,72	0	0
				ALTA EN FIDUCIA	481.587,72	0	0
200201	10514 0	MU-4 PERI. CERRO MURIANO-4. 10% CESION OBLIGATORIA	GMU GERENCIA MUNICIPAL DE URBANISMO	ALTA EN FIDUCIA	218.980,52		
	01/01/2015		P6402101 GERENCIA DE URBANISMO G	PROPIEDAD FIDUCIARIA	0	0	0
				PATRIMONIO MUNICIPAL DEL SUELO	0	0	0
					218.980,52		



Patrimonio Público Suelo

RELACION DE BIENES

CLASIFICACIÓN	N° BIEN ETIQUETA F. ALTA	CANT. DESCRIPCIÓN	G. GESTOR C. COSTE TITULAR	T. ADQUISICIÓN S. PATRIMONIAL NATURALEZA USO	V.B.C. F.A. F.P. V.N.C.	DOTACION		
						V. MERCADO	V. SEGURO	FECHA
200201	10515 0	MU-5 E.D. CERRO MURIANO-5. 10% CESION OBLIGATORIA	GMU GERENCIA MUNICIPAL DE URBANISMO	ALTA EN FIDUCIA	51.144,87	0	0	0
	01/01/2015		P8402101 GERENCIA DE URBANISMO G	PROPIEDAD FIDUCIARIA		0	0	0
200201	10516 0	MU-5 NORTE P.P. 10% CESION OBLIGATORIA	GMU GERENCIA MUNICIPAL DE URBANISMO	ALTA EN FIDUCIA	51.144,87	0	0	0
	01/01/2015		P8402101 GERENCIA DE URBANISMO G	PROPIEDAD FIDUCIARIA	556.981,40	0	0	0
200201	10517 0	MU-6 PERI. CERRO MURIANO-6. 10% CESION OBLIGATORIA	GMU GERENCIA MUNICIPAL DE URBANISMO	ALTA EN FIDUCIA	556.981,40	0	0	0
	01/01/2015		P8402101 GERENCIA DE URBANISMO G	PROPIEDAD FIDUCIARIA	132.362,50	0	0	0
				PATRIMONIO MUNICIPAL DEL SUELO				
				PATRIMONIO MUNICIPAL DEL SUELO				132.362,50

Patrimonio Público Suelo

RELACIÓN DE BIENES

CLASIFICACIÓN	N° BIEN ETIQUETA F. ALTA	CANT. DESCRIPCIÓN	C. GESTOR C. COSTE TITULAR	T. ADQUISICIÓN S. PATRIMONIAL NATURALEZA USO	V.B.C. F.A. F.P. V.N.C.	DOTACIÓN V. MERCADO V. SEGURO V.R.U.	FECHA	
							FECHA	FECHA
200201	10518 0	MU-7 E.D. CERRO MURIANO-7. 10% CESION OBLIGATORIA	GMU GERENCIA MUNICIPAL DE URBANISMO	ALTA EN FIDUCIA	132.044,83			
	01/01/2015		P6402101 GERENCIA DE URBANISMO G	PROPIEDAD FIDUCIARIA	0	0	0	0
200201	10519 0	N-2 P.P. HUERTA SALDAÑA. 10% CESION OBLIGATORIA	GMU GERENCIA MUNICIPAL DE URBANISMO	ALTA EN FIDUCIA	132.044,83			
	01/01/2015		P6402101 GERENCIA DE URBANISMO G	PROPIEDAD FIDUCIARIA	331.435,70	0	0	0
200201	10520 0	O-2 P.P. CIUDAD JARDIN PONIENTE-2. 10% CESION OBLIGATORIA	GMU GERENCIA MUNICIPAL DE URBANISMO	ALTA EN FIDUCIA	331.435,70			
	01/01/2015		P6402101 GERENCIA DE URBANISMO G	PROPIEDAD FIDUCIARIA	1.527.586,16	0	0	0
				PATRIMONIO MUNICIPAL DEL SUELO				1.527.586,16

Patrimonio Público Suelo

RELACIÓN DE BIENES

CLASIFICACIÓN	Nº BIEN ETIQUETA F. ALTA	CANT. DESCRIPCIÓN	C. GESTOR C. COSTE TITULAR	T. ADQUISICIÓN S. PATRIMONIAL NATURALEZA USO	V.B.C. F.A. F.P. V.N.C.	DOTACION V. MERCADO V. SEGURO V.R.U.	FECHA FECHA FECHA FECHA
200201	10524 0	PILA-1 PERI. POLIGONO LOS ANGELES-1. 10% CESION OBLIGATORIA	GMU GERENCIA MUNICIPAL DE URBANISMO	ALTA EN FIDUCIA	293.150,00	0	0
	01/01/2015		P8402101 GERENCIA DE URBANISMO G	PATRIMONIO MUNICIPAL DEL SUELO	293.150,00	0	0
200201	10525 0	PILA-2 PERI. POLIGONO LOS ANGELES-2. 10% CESION OBLIGATORIA	GMU GERENCIA MUNICIPAL DE URBANISMO	ALTA EN FIDUCIA	140.400,00	0	0
	01/01/2015		P8402101 GERENCIA DE URBANISMO G	PATRIMONIO MUNICIPAL DEL SUELO	140.400,00	0	0
200201	10526 0	PONIENTE AMPLIACION Z.I.P. (0-1. 10% CESION OBLIGATORIA	GMU GERENCIA MUNICIPAL DE URBANISMO	ALTA EN FIDUCIA	564.135,00	0	0
	01/01/2015		P8402101 GERENCIA DE URBANISMO G	PATRIMONIO MUNICIPAL DEL SUELO	564.135,00	0	0



Patrimonio Público Suelo

RELACION DE BIENES

CLASIFICACIÓN	Nº BIEN ETIQUETA F. ALTA	CANT. DESCRIPCIÓN	C. GESTOR C. COSTE TITULAR	T. ADQUISICIÓN S. PATRIMONIAL NATURALEZA USO	V.B.C. F.A. F.P. V.N.C.	DOTACION V. MERCADO V. SEGURO V.R.U.	FECHA FECHA FECHA FECHA
200201	10527	0 Q-2 PERI. QUEMADILLAS. 10% CESION OBLIGATORIA	GMU GERENCIA MUNICIPAL DE URBANISMO	ALTA EN FIDUCIA	204.155,92	0	0
	01/01/2015		P6402101 GERENCIA DE URBANISMO G	PROPIEDAD FIDUCIARIA	0	0	0
200201	10528	0 QUEMADAS (I)-2 P.P. AMPLIACION POLIGONO. 10% CESION OBLIGATORIA	GMU GERENCIA MUNICIPAL DE URBANISMO	ALTA EN FIDUCIA	204.155,92 384.085,00	0	0
	01/01/2015		P6402101 GERENCIA DE URBANISMO G	PROPIEDAD FIDUCIARIA	0	0	0
200201	10529	0 RASO DE LA MALA NOCHE RMN. P.U. 10% CESION OBLIGATORIA	GMU GERENCIA MUNICIPAL DE URBANISMO	ALTA EN FIDUCIA	384.085,00 2.563.491,00	0	0
	01/01/2015		P6402101 GERENCIA DE URBANISMO G	PROPIEDAD FIDUCIARIA	0	0	0
				PATRIMONIO MUNICIPAL DEL SUELO	0	0	0
				PATRIMONIO MUNICIPAL DEL SUELO	2.563.491,00		



Patrimonio Público Suelo

RELACIÓN DE BIENES

CLASIFICACIÓN	Nº BIEN ETIQUETA F. ALTA	CANT. DESCRIPCIÓN	C. GESTOR C. COSTE TITULAR	T. ADQUISICIÓN S. PATRIMONIAL NATURALEZA USO	V.B.C. F.A. F.P. V.N.C.	DOTACION V. MERCADO V. SEGURO V.R.U.	FECHA FECHA FECHA FECHA
200201	10530 0	RINCONADA PAU (I)-6. 10% CESION OBLIGATORIA	GMU GERENCIA MUNICIPAL DE URBANISMO	ALTA EN FIDUCIA	20.549.589,78		
	01/01/2015		P6402101 GERENCIA DE URBANISMO G	PROPIEDAD FIDUCIARIA	0	0	0
200201	10531 0	SANTA ANA DE LA ALBAIDA NORTE SAA-N PAU. 10% CESION OBLIGATORIA	GMU GERENCIA MUNICIPAL DE URBANISMO	ALTA EN FIDUCIA	20.549.589,78 315.541,04		
	01/01/2015		P6402101 GERENCIA DE URBANISMO G	PROPIEDAD FIDUCIARIA	0	0	0
200201	10532 0	SANTA CRUZ NORTE C-1 P.P. (I). 10% CESION OBLIGATORIA	GMU GERENCIA MUNICIPAL DE URBANISMO	ALTA EN FIDUCIA	315.541,04 493.740,00		
	01/01/2015		P6402101 GERENCIA DE URBANISMO G	PROPIEDAD FIDUCIARIA	0	0	0
				PATRIMONIO MUNICIPAL DEL SUELO		493.740,00	



Patrimonio Público Suelo

RELACION DE BIENES

CLASIFICACIÓN	N° BIEN ETIQUETA F. ALTA	CANT. DESCRIPCIÓN	G. GESTOR C. COSTE TITULAR	T. ADQUISICIÓN S. PATRIMONIAL NATURALEZA USO	V.B.C.		DOTACION		FECHA		
					F.A.	F.P.	V. MERCADO V. SEGURO	V.R.U.	FECHA	FECHA	
200201	10533 0	SANTA CRUZ-1 C-1 E.D. 10% CESION OBLIGATORIA	GMU GERENCIA MUNICIPAL DE URBANISMO	ALTA EN FIDUCIA			53,050,89				
	01/01/2015		P6402101 GERENCIA DE URBANISMO G	PROPIEDAD FIDUCIARIA			0				0
200201	10534 0	SANTA CRUZ-2 C-2 E.D. 10% CESION OBLIGATORIA	GMU GERENCIA MUNICIPAL DE URBANISMO	ALTA EN FIDUCIA			53,050,89				
	01/01/2015		P6402101 GERENCIA DE URBANISMO G	PROPIEDAD FIDUCIARIA			50,721,31				0
200201	10535 0	SANTA CRUZ-3 C-3 PERI. 10% CESION OBLIGATORIA	GMU GERENCIA MUNICIPAL DE URBANISMO	ALTA EN FIDUCIA			50,721,31				
	01/01/2015		P6402101 GERENCIA DE URBANISMO G	PROPIEDAD FIDUCIARIA			53,950,00				0
				PATRIMONIO MUNICIPAL DEL SUELO			0				0
				PATRIMONIO MUNICIPAL DEL SUELO			53,950,00				0

Patrimonio Público Suelo

RELACIÓN DE BIENES

CLASIFICACIÓN	Nº BIEN ETIQUETA F. ALTA	CANT. DESCRIPCIÓN	C. GESTOR C. COSTE TITULAR	T. ADQUISICIÓN S. PATRIMONIAL NATURALEZA USO	V.B.C. F.A. F.P. V.N.C.	DOTACION V. MERCADO V. SEGURO V.R.U.	FECHA FECHA FECHA FECHA
200201	10538 0	SANTA CRUZ-4 C-4 PERI. 10% CESION OBLIGATORIA	GMU GERENCIA MUNICIPAL DE URBANISMO	ALTA EN FIDUCIA	90.006,50		
	01/01/2015		P6402101 GERENCIA DE URBANISMO G	PROPIEDAD FIDUCIARIA	0	0	0
200201	10537 0	SANTA CRUZ - ESTE C-3 P.P. 10% CESION OBLIGATORIA	GMU GERENCIA MUNICIPAL DE URBANISMO	ALTA EN FIDUCIA	90.006,50		
	01/01/2015		P6402101 GERENCIA DE URBANISMO G	PROPIEDAD FIDUCIARIA	240.370,30	0	0
200201	10538 0	SANTA CRUZ - OESTE C-1 P.P. 10% CESION OBLIGATORIA	GMU GERENCIA MUNICIPAL DE URBANISMO	ALTA EN FIDUCIA	240.370,30		
	01/01/2015		P6402101 GERENCIA DE URBANISMO G	PROPIEDAD FIDUCIARIA	303.057,18	0	0
				PATRIMONIO MUNICIPAL DEL SUELO	0	0	0
					303.057,18		



Patrimonio Público Suelo

RELACIÓN DE BIENES

CLASIFICACIÓN	Nº BIEN ETIQUETA F. ALTA	CANT. DESCRIPCIÓN	C. GESTOR C. COSTE TITULAR	T. ADQUISICIÓN S. PATRIMONIAL NATURALEZA USO	V.B.C. F.A. F.P. V.N.C.	DOTACION V. MERCADO V. SEGURO V.R.U.	FECHA FECHA FECHA FECHA
200201	10539 0	SANTA CRUZ - SUR C-2 P.P. 10% CESION OBLIGATORIA	GMU GERENCIA MUNICIPAL DE URBANISMO	ALTA EN FIDUCIA	279.549,60	0	0
	01/01/2015		P8402101 GERENCIA DE URBANISMO G	PROPIEDAD FIDUCIARIA	0	0	0
200201	10540 0	SOL. PERI. EL ES. 10% CESION OBLIGATORIA	GMU GERENCIA MUNICIPAL DE URBANISMO	PATRIMONIO MUNICIPAL DEL SUELO	279.549,60	0	0
	01/01/2015		P8402101 GERENCIA DE URBANISMO G	ALTA EN FIDUCIA	1.289.316,63	0	0
200201	10541 0	SOL - NORTE PERI EL ES-N. 10% CESION OBLIGATORIA	GMU GERENCIA MUNICIPAL DE URBANISMO	PROPIEDAD FIDUCIARIA	1.289.316,63	0	0
	01/01/2015		P8402101 GERENCIA DE URBANISMO G	PATRIMONIO MUNICIPAL DEL SUELO	132.362,50	0	0
				ALTA EN FIDUCIA	132.362,50	0	0
				PROPIEDAD FIDUCIARIA	0	0	0
				PATRIMONIO MUNICIPAL DEL SUELO	132.362,50	0	0



Patrimonio Público Suelo

RELACIÓN DE BIENES

CLASIFICACIÓN	Nº BIEN ETIQUETA F. ALTA	CANT. DESCRIPCIÓN	C. GESTOR C. COSTE TITULAR	T. ADQUISICIÓN S. PATRIMONIAL NATURALEZA USO	V.B.C. F.A. F.P. V.N.C.	DOTACION V. MERCADO V. SEGURO V.R.U.	FECHA FECHA FECHA FECHA
200201	10542 0	SRA-S PAU (PLAN DE SECTORIZACION DE SAN RAFAEL DE LA ALBAIDA SUR). 10% CESION OBLIGATORIA	GMU GERENCIA MUNICIPAL DE URBANISMO	ALTA EN FIDUCIA	168.330,99	0	0
200201	10543 0	SS-1 PERI. CTRA. DE CASTRO. 10% CESION OBLIGATORIA	P6402101 GERENCIA DE URBANISMO G	PATRIMONIO MUNICIPAL DEL SUELO	168.330,99 69.675,62	0	0
200201	10544 0	SS-12 E.D. PERI. UE-1 AVD DE CADIZ. 10% CESION OBLIGATORIA	GMU GERENCIA MUNICIPAL DE URBANISMO	ALTA EN FIDUCIA	69.675,62 67.218,62	0	0
	01/01/2015		P6402101 GERENCIA DE URBANISMO G	PATRIMONIO MUNICIPAL DEL SUELO		0	0
	01/01/2015		P6402101 GERENCIA DE URBANISMO G	PATRIMONIO MUNICIPAL DEL SUELO		0	0
						67.218,62	

Patrimonio Público Suelo

RELACION DE BIENES

CLASIFICACIÓN	Nº BIEN ETIQUETA F. ALTA	CANT. DESCRIPCIÓN	C. GESTOR C. COSTE TITULAR	T. ADQUISICIÓN S. PATRIMONIAL NATURALEZA USO	V.B.C. F.A. F.P. V.N.C.	DOTACION		FECHA FECHA FECHA
						V. MERCADO	V. SEGURO V.R.U.	
200201	10548 0	SS-8 PERI. CORDEL DE ECUIA. 10% CESION OBLIGATORIA	GMU GERENCIA MUNICIPAL DE URBANISMO	ALTA EN FIDUCIA	496.941,77	0	0	0
	01/01/2015		P6402101 GERENCIA DE URBANISMO G	PROPIEDAD FIDUCIARIA	0	0	0	0
200201	10549 0	TORREBLANCA T.B.P.P. 10% CESION OBLIGATORIA	GMU GERENCIA MUNICIPAL DE URBANISMO	ALTA EN FIDUCIA	496.941,77	1.062.076,69	0	0
	01/01/2015		P6402101 GERENCIA DE URBANISMO G	PROPIEDAD FIDUCIARIA	0	0	0	0
200201	10550 0	TR-1 P.P. LA CABALLERA. 10% CESION OBLIGATORIA	GMU GERENCIA MUNICIPAL DE URBANISMO	ALTA EN FIDUCIA	1.062.076,69	158.411,44	0	0
	01/01/2015		P6402101 GERENCIA DE URBANISMO G	PROPIEDAD FIDUCIARIA	0	0	0	0
				PATRIMONIO MUNICIPAL DEL SUELO	158.411,44	0	0	0
				PATRIMONIO MUNICIPAL DEL SUELO	158.411,44	0	0	0

Patrimonio Público Suelo

RELACIÓN DE BIENES

CLASIFICACIÓN	N° BIEN ETIQUETA F. ALTA	CANT. DESCRIPCIÓN	C. GESTOR C. COSTE TITULAR	T. ADQUISICIÓN S. PATRIMONIAL NATURALEZA USO	V.B.C. F.A. F.P. V.N.C.	DOTACION V. MERCADO V. SEGURO V.R.U.	FECHA FECHA FECHA FECHA
200201	10545 0	SS-12 E.D. PERI. UE-3 AVD DE CADIZ. 10% CESION OBLIGATORIA	GMU GERENCIA MUNICIPAL DE URBANISMO	ALTA EN FIDUCIA	121.875,79	0	0
	01/01/2015		P6402101 GERENCIA DE URBANISMO G	PROPIEDAD FIDUCIARIA		0	0
200201	10546 0	SS-12 E.D. PERI UE-4 AVD DE CADIZ. 10% CESION OBLIGATORIA	GMU GERENCIA MUNICIPAL DE URBANISMO	ALTA EN FIDUCIA	121.875,79	0	0
	01/01/2015		P6402101 GERENCIA DE URBANISMO G	PATRIMONIO MUNICIPAL DEL SUELO	133.811,33	0	0
				PROPIEDAD FIDUCIARIA		0	0
200201	10547 0	SS-3 E.D. CL. ACERA DEL RIO. 10% CESION OBLIGATORIA	GMU GERENCIA MUNICIPAL DE URBANISMO	ALTA EN FIDUCIA	133.811,33	0	0
	01/01/2015		P6402101 GERENCIA DE URBANISMO G	PROPIEDAD FIDUCIARIA	75.605,46	0	0
				PATRIMONIO MUNICIPAL DEL SUELO		0	0
						75.605,46	

Patrimonio Público Suelo

RELACIÓN DE BIENES

CLASIFICACIÓN	N° BIEN	ETIQUETA F. ALTA	CANT. DESCRIPCIÓN	C. GESTOR C. COSTE TITULAR	T. ADQUISICIÓN S. PATRIMONIAL NATURALEZA USO	V.B.C. F.A. F.P. V.N.C.	DOTACION V. MERCADO V. SEGURO V.R.U.	FECHA FECHA FECHA
200201	10551	0	SANTA MARIA DE TRASSIERRA.E.D. TR-2. 10% CESION OBLIGATORIA	GMU GERENCIA MUNICIPAL DE URBANISMO	ALTA EN FIDUCIA	83.758,99	0	0
	01/01/2015			P6402101 G	PATRIMONIO MUNICIPAL DEL SUELO	83.758,99	0	0
200201	10552	0	TR-2 EL NORTE P.P. 10% CESION OBLIGATORIA	GMU GERENCIA MUNICIPAL DE URBANISMO	ALTA EN FIDUCIA	357.908,20	0	0
	01/01/2015			P6402101 G	PATRIMONIO MUNICIPAL DEL SUELO	357.908,20	0	0
200201	10553	0	TR-3 P.P. CERRO MURILLO. 10% CESION OBLIGATORIA	GMU GERENCIA MUNICIPAL DE URBANISMO	ALTA EN FIDUCIA	132.574,28	0	0
	01/01/2015			P6402101 G	PATRIMONIO MUNICIPAL DEL SUELO	132.574,28	0	0

Patrimonio Público Suelo

RELACION DE BIENES

CLASIFICACIÓN	Nº BIEN ETIQUETA F. ALTA	CANT. DESCRIPCIÓN	C. GESTOR C. COSTE TITULAR	T. ADQUISICIÓN S. PATRIMONIAL NATURALEZA USO	V.B.C. F.A. F.P. V.N.C.	DOTACION V. MERCADO V. SEGURO V.R.U.	FECHA FECHA FECHA FECHA
200201	10554 0	V-3 P.P. (I) CTRA. DE ALMODOVAR. 10% CESION OBLIGATORIA	GMU GERENCIA MUNICIPAL DE URBANISMO	ALTA EN FIDUCIA	391.820,00	0 0	0 0
01/01/2015			P6402101 GERENCIA DE URBANISMO G	PATRIMONIO MUNICIPAL DEL SUELO	0 0	0 0	0 0
200201	10555 0	V-4 PERI. VILLARRUBIA-4- 10% CESION OBLIGATORIA	GMU GERENCIA MUNICIPAL DE URBANISMO	ALTA EN FIDUCIA	391.820,00 204.473,59	0 0	0 0
01/01/2015			P6402101 GERENCIA DE URBANISMO G	PROPIEDAD FIDUCIARIA PATRIMONIO MUNICIPAL DEL SUELO	0 0	0 0	0 0
200201	10556 0	V-6 PERI. VILLARRUBIA-6- 10% CESION OBLIGATORIA	GMU GERENCIA MUNICIPAL DE URBANISMO	ALTA EN FIDUCIA	204.473,59 31.767,00	0 0	0 0
01/01/2015			P6402101 GERENCIA DE URBANISMO G	PROPIEDAD FIDUCIARIA PATRIMONIO MUNICIPAL DEL SUELO	0 0	0 0	0 0
						31.767,00	



Patrimonio Público Suelo

RELACIÓN DE BIENES

CLASIFICACIÓN	N° BIEN ETIQUETA F. ALTA	CANT. DESCRIPCIÓN	C. GESTOR C. COSTE TITULAR	T. ADQUISICIÓN S. PATRIMONIAL NATURALEZA USO	V.B.C.		DOTACION		FECHA	
					F.A.	F.P.	V. MERCADO	V. SEGURO	FECHA	FECHA
200201	10557 0	VA-1 PERI. VALENZONEJA-1. 10% CESION OBLIGATORIA	GMU GERENCIA MUNICIPAL DE URBANISMO	ALTA EN FIDUCIA	689.118,91		0	0	0	0
	01/01/2015		P6402101 G	PATRIMONIO MUNICIPAL DEL SUELO	689.118,91		0	0	0	0
200201	10558 0	VA-2 PERI. VALENZONEJA-2. 10% CESION OBLIGATORIA	GMU GERENCIA MUNICIPAL DE URBANISMO	ALTA EN FIDUCIA	172.388,92		0	0	0	0
	01/01/2015		P6402101 G	PROPIEDAD FIDUCIARIA PATRIMONIO MUNICIPAL DEL SUELO	172.388,92		0	0	0	0
200201	10559 0	MU-4 P.P. LA PERSEVERANCIA, 10% DE CESION OBLIGATORIA	GMU GERENCIA MUNICIPAL DE URBANISMO	ALTA EN FIDUCIA	281.503,27		0	0	0	0
	01/01/2015		P6402101 G	PROPIEDAD FIDUCIARIA PATRIMONIO MUNICIPAL DEL SUELO	281.503,27		0	0	0	0



Patrimonio Público Suelo

RELACION DE BIENES

CLASIFICACIÓN	Nº BIEN ETIQUETA F. ALTA	CANT. DESCRIPCIÓN	C. GESTOR C. COSTE TITULAR	T. ADQUISICIÓN S. PATRIMONIAL NATURALEZA USO	V.B.C. F.A. F.P. V.N.C.	DOTACION V. MERCADO V. SEGURO V.R.U.	FECHA FECHA FECHA FECHA
200201	10560	0 APROVECHAMIENTO URBANISTICO EN PP I-2	GMU GERENCIA MUNICIPAL DE URBANISMO	ALTA EN FIDUCIA	918.975,32		
	01/01/2015		P6402101 GERENCIA DE URBANISMO G	PROPIEDAD FIDUCIARIA	0	0	0
				PATRIMONIO MUNICIPAL DEL SUELO	0	0	0
200201	10561	0 APROVECHAMIENTO URBANISTICO EN ED CV-3	GMU GERENCIA MUNICIPAL DE URBANISMO	ALTA EN FIDUCIA	918.975,32		
	01/01/2015		P6402101 GERENCIA DE URBANISMO G	PROPIEDAD FIDUCIARIA	0	0	0
				PATRIMONIO MUNICIPAL DEL SUELO	146.921,35	0	0
					146.921,35	0	0
200201	10562	0 APROVECHAMIENTO URBANISTICO EN ED LE 1C	GMU GERENCIA MUNICIPAL DE URBANISMO	ALTA EN FIDUCIA	48.380,29		
	01/01/2015		P6402101 GERENCIA DE URBANISMO G	PROPIEDAD FIDUCIARIA	0	0	0
				PATRIMONIO MUNICIPAL DEL SUELO	0	0	0
					48.380,29		



Patrimonio Público Suelo

RELACION DE BIENES

CLASIFICACIÓN	N° BIEN ETIQUETA F. ALTA	CANT. DESCRIPCIÓN	C. GESTOR C. COSTE TITULAR	T. ADQUISICIÓN S. PATRIMONIAL NATURALEZA USO	V.B.C. F.A. F.P. V.M.C.	DOTACION V. MERCADO V. SEGURO V.R.U.	FECHA FECHA FECHA FECHA
200201	10563 0	APROVECHAMIENTO URBANISTICO EN PAU I-4	GMU GERENCIA MUNICIPAL DE URBANISMO	ALTA EN FIDUCIA	1.337.922,29		
	01/01/2015		P6402101 GERENCIA DE URBANISMO G	PROPIEDAD FIDUCIARIA	0	0	0
				PATRIMONIO MUNICIPAL DEL SUELO	0	0	0
200201	10564 0	APROVECHAMIENTO URBANISTICO EN PERI MA-5	GMU GERENCIA MUNICIPAL DE URBANISMO	ALTA EN FIDUCIA	1.337.922,29		
	01/01/2015		P6402101 GERENCIA DE URBANISMO G	PROPIEDAD FIDUCIARIA	186.319,64	0	0
				PATRIMONIO MUNICIPAL DEL SUELO	0	0	0
200201	10565 0	APROVECHAMIENTO URBANISTICO EN PERI SC-2b	GMU GERENCIA MUNICIPAL DE URBANISMO	ALTA EN FIDUCIA	186.319,64		
	01/01/2015		P6402101 GERENCIA DE URBANISMO G	PROPIEDAD FIDUCIARIA	185.727,15	0	0
				PATRIMONIO MUNICIPAL DEL SUELO	0	0	0
					185.727,15		

Patrimonio Público Suelo

RELACION DE BIENES

CLASIFICACIÓN	N° BIEN ETIQUETA F. ALTA	CANT. DESCRIPCIÓN	C. GESTOR C. COSTE TITULAR	T. ADQUISICIÓN S. PATRIMONIAL NATURALEZA USO	V.B.C. F.A. F.P. V.N.C.	DOTACION V. MERCADO V. SEGURO V.R.U.	FECHA FECHA FECHA FECHA
200201	10566 0	APROVECHAMIENTO URBANISTICO EN PERI SS-10	GMU GERENCIA MUNICIPAL DE URBANISMO	ALTA EN FIDUCIA	417.179,41		
	01/01/2015		P6402101 GERENCIA DE URBANISMO G	PROPIEDAD FIDUCIARIA	0	0	0
200201	10567 0	APROVECHAMIENTO URBANISTICO EN PERI SS-9	GMU GERENCIA MUNICIPAL DE URBANISMO	ALTA EN FIDUCIA	417.179,41		
	01/01/2015		P6402101 GERENCIA DE URBANISMO G	PROPIEDAD FIDUCIARIA	0	0	0
				PATRIMONIO MUNICIPAL DEL SUELO	574.677,75	0	0
200201	10568 0	APROVECHAMIENTO URBANISTICO EN PP PAU I-5 (SG CTIM b)	GMU GERENCIA MUNICIPAL DE URBANISMO	ALTA EN FIDUCIA	574.677,75		
	01/01/2015		P6402101 GERENCIA DE URBANISMO G	PROPIEDAD FIDUCIARIA	0	0	0
				PATRIMONIO MUNICIPAL DEL SUELO	1.395.724,24	0	0
						1.395.724,24	

Patrimonio Público Suelo

RELACIÓN DE BIENES

CLASIFICACIÓN	N° BIEN ETIQUETA F. ALTA	CANT. DESCRIPCIÓN	C. GESTOR C. COSTE TITULAR	T. ADQUISICIÓN S. PATRIMONIAL NATURALEZA USO	V.B.C. F.A. F.P. V.M.C.	DOTACION V. MERCADO V. SEGURO V.R.U.	FECHA FECHA FECHA FECHA
200201	10569 0	APROVECHAMIENTO URBANISTICO EN PP PAU SANTA MARTA	GMU GERENCIA MUNICIPAL DE URBANISMO	ALTA EN FIDUCIA	594.971,50	0 0	0 0
	01/01/2015		P6402101 GERENCIA DE URBANISMO G	PATRIMONIO MUNICIPAL DEL SUELO	0 0	0 0	0 0
200201	10570 0	APROVECHAMIENTO URBANISTICO EN PP PAU SANTA MARTA (SG CTIM)	GMU GERENCIA MUNICIPAL DE URBANISMO	ALTA EN FIDUCIA	594.971,50 154.180,51	0 0	0 0
	01/01/2015		P6402101 GERENCIA DE URBANISMO G	PROPIEDAD FIDUCIARIA	0 0	0 0	0 0
200201	10571 0	APROVECHAMIENTO URBANISTICO EN PP S-2	GMU GERENCIA MUNICIPAL DE URBANISMO	PATRIMONIO MUNICIPAL DEL SUELO	154.180,51 103.228,95	0 0	0 0
	01/01/2015		P6402101 GERENCIA DE URBANISMO G	ALTA EN FIDUCIA	0 0	0 0	0 0
				PROPIEDAD FIDUCIARIA	0 0	0 0	0 0
				PATRIMONIO MUNICIPAL DEL SUELO	103.228,95	0 0	0 0



Patrimonio Público Suelo

RELACIÓN DE BIENES

CLASIFICACIÓN	N° BIEN ETIQUETA F. ALTA	CANT. DESCRIPCIÓN	C. GESTOR C. COSTE TITULAR	T. ADQUISICIÓN S. PATRIMONIAL NATURALEZA USO	V.B.C. F.A. F.P. V.N.C.	DOTACION V. MERCADO V. SEGURO V.R.U.	FECHA FECHA FECHA FECHA
200201	10572	0 APROVECHAMIENTO URBANISTICO EN PP S-2	GMU GERENCIA MUNICIPAL DE URBANISMO	ALTA EN FIDUCIA	780.380,98		
	01/01/2015		P8402101 GERENCIA DE URBANISMO G	PROPIEDAD FIDUCIARIA	0	0	0
				PATRIMONIO MUNICIPAL DEL SUELO	0	0	0
200201	10573	0 APROVECHAMIENTOS URBANISTICO EN PP PAU I-5	GMU GERENCIA MUNICIPAL DE URBANISMO	ALTA EN FIDUCIA	780.380,98		
	01/01/2015		P8402101 GERENCIA DE URBANISMO G	PROPIEDAD FIDUCIARIA	0	0	0
				PATRIMONIO MUNICIPAL DEL SUELO	2.915.200,33	0	0
					2.915.200,33	0	0
200201	10587	0 CIRCULO DE LA AMISTAD. 10% CESION OBLIGATORIA. PMS	GMU GERENCIA MUNICIPAL DE URBANISMO	ALTA EN FIDUCIA	131.058,87		
	13/05/2015		P6402101 GERENCIA DE URBANISMO G	PROPIEDAD FIDUCIARIA	0	0	0
				PATRIMONIO MUNICIPAL DEL SUELO	0	0	0
					131.058,87		



Patrimonio Público Suelo

RELACION DE BIENES

CLASIFICACIÓN	N° BIEN ETIQUETA F. ALTA	CANT. DESCRIPCIÓN	C. GESTOR C. COSTE TITULAR	T. ADQUISICIÓN S. PATRIMONIAL NATURALEZA USO	V.B.C. F.A. F.P. V.N.C.	DOTACION V. MERCADO V. SEGURO V.R.U.	FECHA FECHA FECHA FECHA
200201	10589 0	P-9B PERI. 10% DE CESION OBLIGATORIA (PARCIAL A + PARCIAL B) PMS	GMU GERENCIA MUNICIPAL DE URBANISMO	ALTA EN FIDUCIA	386.061,22	0	0
	01/01/2015		P6402101 GERENCIA DE URBANISMO G	PATRIMONIO MUNICIPAL DEL SUELO	0	0	0
200201	10586 0	PERI EL CRUCE. 10%	GMU GERENCIA MUNICIPAL DE URBANISMO	ALTA EN FIDUCIA	386.061,22	0	0
	11/12/2015		P6402101 GERENCIA DE URBANISMO G	PROPIEDAD FIDUCIARIA PATRIMONIO MUNICIPAL DEL SUELO	665.847,32	0	0
200201	10597 0	N-3. P.P. PRETORIO. 10 % DE CESION OBLIGATORIA	GMU GERENCIA MUNICIPAL DE URBANISMO	LEY O RESOLUCIÓN JUDICIAL	665.847,32	0	0
	16/07/2015		P6402101 GERENCIA DE URBANISMO G	PROPIEDAD FIDUCIARIA PATRIMONIO MUNICIPAL DEL SUELO	478.609,83	0	0
TOTAL CLASIFICACIÓN:					70.487.236,81	0	0
					0	0	70.487.236,81



Patrimonio Público Suelo

RELACIÓN DE BIENES

CLASIFICACIÓN	N° BIEN ETIQUETA F. ALTA	CANT. DESCRIPCIÓN	C. GESTOR C. COSTE TITULAR	T. ADQUISICIÓN S. PATRIMONIAL NATURALEZA USO	V.B.C. F.A. F.P. V.N.C.	DOTACION V. MERCADO V. SEGURO V.R.U.	FECHA FECHA FECHA FECHA
					115.924.232,34	20.366,99	
					0	0	
					0	0	
					115.924.232,34		

TOTAL GENERAL:

ANEXO 3

PROYECTOS DE GASTOS CON
FINANCIACIÓN AFECTADA.

GASTOS CON FINANCIACIÓN AFECTADA

DESVIACIONES DE FINANCIACIÓN

EJERCICIO 2015

CÓDIGO DE GASTO	DESCRIPCIÓN	AGENTE FINANCIADOR		COEFICIENTE DE FINANCIACIÓN	DESVIACIONES DEL EJERCICIO		DESVIACIONES ACUMULADAS	
		TERCERO	APLICACIÓN PRESUPUESTARIA		POSITIVAS	NEGATIVAS	POSITIVAS	NEGATIVAS
1991.2.4321.18	SECTOR RENFE	P1402100J EXCMO.AYUNTAMIENTO DE CORDOBA	0-70000-DEL AYUNTAMIENTO	0,1011				
1991.2.4321.18	SECTOR RENFE	P6402101G GERENCIA DE URBANISMO	0-38900-REINTEGROS DE PRESUPUESTOS CERRADOS	0,0022				
1991.2.4321.18	SECTOR RENFE	P6402101G GERENCIA DE URBANISMO	0-60300-PATRIMONIO MUNICIPAL DEL SUELO	0,8967				
1991.2.4327.17	EXPROIACION A.A. LE-1	P1402100J EXCMO.AYUNTAMIENTO DE CORDOBA	0-70000-DEL AYUNTAMIENTO	0,8176				
1991.2.4327.17	EXPROIACION A.A. LE-1	P6402101G GERENCIA DE URBANISMO	0-60300-PATRIMONIO MUNICIPAL DEL SUELO	0,1824				
1992.2.4326.2	P.E. RIO. PARQUE-PUENTE MIRAFLORES	P1402100J EXCMO.AYUNTAMIENTO DE CORDOBA	0-70000-DEL AYUNTAMIENTO	0,1116				
1992.2.4326.2	P.E. RIO. PARQUE-PUENTE MIRAFLORES	P1402100J EXCMO.AYUNTAMIENTO DE CORDOBA	0-70006-DEL AYTO. PARQUE DE MIRAFLORES	0,7232				

GASTOS CON FINANCIACIÓN AFECTADA

DESVIACIONES DE FINANCIACIÓN

EJERCICIO 2015

CÓDIGO DE GASTO	DESCRIPCIÓN	AGENTE FINANCIADOR		COEFICIENTE DE FINANCIACIÓN	DESVIACIONES DEL EJERCICIO		DESVIACIONES ACUMULADAS	
		TERCERO	APLICACIÓN PRESUPUESTARIA		POSITIVAS	NEGATIVAS	POSITIVAS	NEGATIVAS
1992.2.4326.2	P.E. RIO. PARQUE-PUENTE MIRAFLORES	P1402100J EXCMO. AYUNTAMIENTO DE CORDOBA	0-40000-TRANSFERENCIAS CORRIENTES DEL AYUNTAMIENTO	0,0006				
1992.2.4326.2	P.E. RIO. PARQUE-PUENTE MIRAFLORES	P6402101G GERENCIA DE URBANISMO	0-39710-APROVECHAMIENTOS URBANISTICOS	0,0326				
1992.2.4326.2	P.E. RIO. PARQUE-PUENTE MIRAFLORES	P6402101G GERENCIA DE URBANISMO	0-60300-PATRIMONIO MUNICIPAL DEL SUELO	0,1281				
1992.2.4326.2	P.E. RIO. PARQUE-PUENTE MIRAFLORES	S4111001F JUNTA DE ANDALUCIA	0-75000-JUNTA DE ANDALUCIA.- ANDALUCIA 92	0,0038				
1992.2.4326.3	P.E. RIO. CAMPO DEL ARENAL	P6402101G GERENCIA DE URBANISMO	0-60300-ENAJENACION DE SUELO.- PATRIMONIO MPAL. DE SUELO	1,0000				
1993.2.4326.601	ASIST.TECNICA A PLANEAMIENTO Y PROYECTOS	P1402100J EXCMO.AYUNTAMIENTO DE CORDOBA	0-70000-DEL AYUNTAMIENTO	0,9920		16.975,20	80.733,63	
1993.2.4326.601	ASIST.TECNICA A PLANEAMIENTO Y PROYECTOS	P6402101G GERENCIA DE URBANISMO	0-60300-ENAJENACION DE SUELO.- PATRIMONIO MPAL. DE SUELO	0,0005		9,38	44,62	

GASTOS CON FINANCIACIÓN AFECTADA

DESVIACIONES DE FINANCIACIÓN

EJERCICIO 2015

CÓDIGO DE GASTO	DESCRIPCIÓN	AGENTE FINANCIADOR		COEFICIENTE DE FINANCIACIÓN	DESVIACIONES DEL EJERCICIO		DESVIACIONES ACUMULADAS	
		TERCERO	APLICACIÓN PRESUPUESTARIA		POSITIVAS	NEGATIVAS	POSITIVAS	NEGATIVAS
1993.2.4326.601	ASIST.TECNICA A PLANEAMIENTO Y PROYECTOS	S4111001F JUNTA DE ANDALUCIA	0-75000-JUNTA DE ANDALUCIA.- ANDALUCIA 92	0,0075		127,77	607,65	
1993.2.4327.687	EXPROPIACIONES VARIAS P.G.O.U.	P1402100J EXCMO.AYUNTAMIENTO DE CORDOBA	0-70000-DEL AYUNTAMIENTO	0,3302				
1993.2.4327.687	EXPROPIACIONES VARIAS P.G.O.U.	P6402101G GERENCIA DE URBANISMO	0-38900-REINTEGROS DE PRESUPUESTOS CERRADOS	0,0106				
1993.2.4327.687	EXPROPIACIONES VARIAS P.G.O.U.	P6402101G GERENCIA DE URBANISMO	0-39710-APROVECHAMIENTOS URBANISTICOS	0,1762				
1993.2.4327.687	EXPROPIACIONES VARIAS P.G.O.U.	P6402101G GERENCIA DE URBANISMO	0-60300-PATRIMONIO MUNICIPAL DEL SUELO	0,4830				
1996.2.4326.2	P.E.RIO.PASEO/BARRIO RIBERA.-URBAN	P1402100J EXCMO.AYUNTAMIENTO DE CORDOBA	0-70000-DEL AYUNTAMIENTO	0,1916			774,56	

GASTOS CON FINANCIACIÓN AFECTADA

DESVIACIONES DE FINANCIACIÓN

EJERCICIO 2015

CÓDIGO DE GASTO	DESCRIPCIÓN	AGENTE FINANCIADOR		COEFICIENTE DE FINANCIACIÓN	DESVIACIONES DEL EJERCICIO		DESVIACIONES ACUMULADAS	
		TERCERO	APLICACIÓN PRESUPUESTARIA		POSITIVAS	NEGATIVAS	POSITIVAS	NEGATIVAS
1996.2.4326.2	P.E.RIO.PASEO/BARRIO RIBERA.- URBAN	P1402100J EXCMO. AYUNTAMIENTO (URBAN RIBERA)	0-70004-URBAN RIBERA	0,5138			2.077,54	
1996.2.4326.2	P.E.RIO.PASEO/BARRIO RIBERA.- URBAN	P6402101G GERENCIA DE URBANISMO	0-60300-PATRIMONIO MUNICIPAL DEL SUELO	0,2783			1.125,48	
1996.2.4326.2	P.E.RIO.PASEO/BARRIO RIBERA.- URBAN	P6402101G GERENCIA DE URBANISMO	0-39710-APROVECHAMIENTOS URBANISTICOS	0,0074			29,86	
1996.2.4326.2	P.E.RIO.PASEO/BARRIO RIBERA.- URBAN	P6402101G GERENCIA DE URBANISMO	0-39700-APROVECHAMIENTOS URBANISTICOS	0,0089			36,18	
1998.2.4321.3	ENCINARES DE ALCOLEA	P1402100J EXCMO.AYUNTAMIENTO DE CORDOBA	0-70000-DEL AYUNTAMIENTO	0,0039				
1998.2.4321.3	ENCINARES DE ALCOLEA	P6402101G GERENCIA DE URBANISMO	0-39610-CUOTAS URBANIZACION POR COOPERACION	0,4906	367.013,19			
1998.2.4321.3	ENCINARES DE ALCOLEA	P6402101G GERENCIA DE URBANISMO	0-39710-APROVECHAMIENTOS URBANISTICOS	-0,0010		367.013,19		

GASTOS CON FINANCIACIÓN AFECTADA

DESVIACIONES DE FINANCIACIÓN

EJERCICIO 2015

CÓDIGO DE GASTO	DESCRIPCIÓN	AGENTE FINANCIADOR		COEFICIENTE DE FINANCIACIÓN	DESVIACIONES DEL EJERCICIO		DESVIACIONES ACUMULADAS	
		TERCERO	APLICACIÓN PRESUPUESTARIA		POSITIVAS	NEGATIVAS	POSITIVAS	NEGATIVAS
1998.2.4321.3	ENCINARES DE ALCOLEA	P6402101G GERENCIA DE URBANISMO	0-39905-EJECUCION DE AVALES PARA URBANIZACION	0,4608				
1998.2.4321.3	ENCINARES DE ALCOLEA	P6402101G GERENCIA DE URBANISMO	0-60300-ENAJENACION PATRIMONIO MPAL. SUELO	0,0244				
1998.2.4321.3	ENCINARES DE ALCOLEA	UE4 PERI B-13 PROPIETARIOS DE LA U.E.-4 DEL P.E.R.I. B-13	0-39710-APROVECHAMIENTOS URBANISTICOS	0,0213				
1999.2.4327.1	PROYEC.REMODELACION RIO GUADALQUIVIR	P1402100J EXCMO.AYUNTAMIENTO DE CORDOBA	0-70000-DEL AYUNTAMIENTO	0,7745		30.606,69	0,02	
1999.2.4327.1	PROYEC.REMODELACION RIO GUADALQUIVIR	P6402101G GERENCIA DE URBANISMO	0-39710-APROVECHAMIENTOS URBANISTICOS	0,1786	24.158,94			
1999.2.4327.1	PROYEC.REMODELACION RIO GUADALQUIVIR	P6402101G GERENCIA DE URBANISMO	0-60300-PATRIMONIO MUNICIPAL DEL SUELO	0,0470	6.447,13			

GASTOS CON FINANCIACIÓN AFECTADA

DESVIACIONES DE FINANCIACIÓN

EJERCICIO 2015

CÓDIGO DE GASTO	DESCRIPCIÓN	AGENTE FINANCIADOR		COEFICIENTE DE FINANCIACIÓN	DESVIACIONES DEL EJERCICIO		DESVIACIONES ACUMULADAS	
		TERCERO	APLICACIÓN PRESUPUESTARIA		POSITIVAS	NEGATIVAS	POSITIVAS	NEGATIVAS
1999.2.4327.9	RONDA DE PONIENTE	P1402100J EXCMO.AYUNTAMIENTO DE CORDOBA	0-70000-DEL AYUNTAMIENTO	0,9744		45.444,20	6.647,60	
1999.2.4327.9	RONDA DE PONIENTE	P6402101G GERENCIA DE URBANISMO	0-60300-PATRIMONIO MUNICIPAL DEL SUELO	0,0016		15.021,75	10,88	
2000.2.4321.3	PARTICIPACION JUNTA COMPENSACION SS-6	P1402100J EXCMO.AYUNTAMIENTO DE CORDOBA	0-70000-DEL AYUNTAMIENTO	1,0000			29.743,88	
2001.2.4322.11	ACTUACIONES ARQUEOLOGICAS	P1402100J EXCMO.AYUNTAMIENTO DE CORDOBA	0-70000-DEL AYUNTAMIENTO	1,0000				
2004.2.4321.2	URBANIZACION P.P. O-6	B14643563 GESTION DE SUELOS ALJIBEJO S.L.	0-77000-DE EMPRESAS PRIVADAS	1,0000			234.000,00	

GASTOS CON FINANCIACIÓN AFECTADA

DESVIACIONES DE FINANCIACIÓN

EJERCICIO 2015

CÓDIGO DE GASTO	DESCRIPCIÓN	AGENTE FINANCIADOR		COEFICIENTE DE FINANCIACIÓN	DESVIACIONES DEL EJERCICIO		DESVIACIONES ACUMULADAS	
		TERCERO	APLICACIÓN PRESUPUESTARIA		POSITIVAS	NEGATIVAS	POSITIVAS	NEGATIVAS
2004.2.4321.5	CORDEL DE ECIJA	P1402100J EXCMO.AYUNTAMIENTO DE CORDOBA	0-70000-DEL AYUNTAMIENTO	0,5112			34.323,45	
2004.2.4321.5	CORDEL DE ECIJA	P6402101G GERENCIA DE URBANISMO	0-60300-ENAJENACION DE SUELO.- PATRIMONIO MPAL. DE SUELO	0,0078			523,30	
2004.2.4321.5	CORDEL DE ECIJA	Q2875019H CONSEJO SUPERIOR DE COLEGIOS DE ARQUITECTOS DE ESPAÑA.- EUR	0-78001-DE EUROSPAN	0,4810			32.294,66	
2004.2.4321.7	PARTICIPACION JUNTA COMPENSAC.P.P. E-1	P6402101G GERENCIA DE URBANISMO	0-39710-APROVECHAMIENTOS URBANISTICOS	0,0000		7.681,44		
2005.2.4321.1	PLAN ESPECIAL DE LA SIERRA DE CORDOBA	P1402100J EXCMO.AYUNTAMIENTO DE CORDOBA	0-70000-DEL AYUNTAMIENTO	1,0000			92.400,00	
2005.2.4322.5	AU-6 ORIVE - SAN PABLO	P1402100J EXCMO.AYUNTAMIENTO DE CORDOBA	0-70000-DEL AYUNTAMIENTO	0,3600			34.491,54	

GASTOS CON FINANCIACIÓN AFECTADA

DESVIACIONES DE FINANCIACIÓN

EJERCICIO 2015

CÓDIGO DE GASTO	DESCRIPCIÓN	AGENTE FINANCIADOR		COEFICIENTE DE FINANCIACIÓN	DESVIACIONES DEL EJERCICIO		DESVIACIONES ACUMULADAS	
		TERCERO	APLICACIÓN PRESUPUESTARIA		POSITIVAS	NEGATIVAS	POSITIVAS	NEGATIVAS
2005.2.4322.5	AU-6 ORIVE - SAN PABLO	P6402101G GERENCIA DE URBANISMO	0-60300-PATRIMONIO MUNICIPAL DEL SUELO	0,1925			18.445,25	
2005.2.4322.5	AU-6 ORIVE - SAN PABLO	P6402101G GERENCIA DE URBANISMO	0-39710-APROVECHAMIENTOS URBANISTICOS	0,4475			42.879,86	
2005.2.4322.601	ASISTENCIAS TECNICAS CAP.6	P1402100J EXCMO.AYUNTAMIENTO DE CORDOBA	0-70000-DEL AYUNTAMIENTO	1,0000		594,31		
2005.2.4327.1	SGV MA-5 y 6 CTRA.STA.Mª.TRAS SIERRA	P1402100J EXCMO.AYUNTAMIENTO DE CORDOBA	0-39710-OTROS INGRESOS POR APROVECHAMIENTOS URBANÍSTICOS.	0,2043				
2005.2.4327.1	SGV MA-5 y 6 CTRA.STA.Mª.TRAS SIERRA	P6402101G GERENCIA DE URBANISMO	0-60300-ENAJENACION DE SUELO.- PATRIMONIO MPAL. DE SUELO	0,7157				
2005.2.4327.1	SGV MA-5 y 6 CTRA.STA.Mª.TRAS SIERRA	P6402101G GERENCIA DE URBANISMO	0-39700-PRESTACION COMPENSATORIA SUELO NO URBANIZABLE	0,0799				

GASTOS CON FINANCIACIÓN AFECTADA

DESVIACIONES DE FINANCIACIÓN

EJERCICIO 2015

CÓDIGO DE GASTO	DESCRIPCIÓN	AGENTE FINANCIADOR		COEFICIENTE DE FINANCIACIÓN	DESVIACIONES DEL EJERCICIO		DESVIACIONES ACUMULADAS	
		TERCERO	APLICACIÓN PRESUPUESTARIA		POSITIVAS	NEGATIVAS	POSITIVAS	NEGATIVAS
2005.2.4327.3	SGV/EL ING BARRIADA DE LOS INGENIEROS	P1402100J EXCMO.AYUNTAMIENTO DE CORDOBA	0-70009-TRANSF. CAPITAL AYTO. PARA PMS	0,8282	94.424,23		94.424,23	
2005.2.4327.3	SGV/EL ING BARRIADA DE LOS INGENIEROS	P6402101G GERENCIA DE URBANISMO	0-39700-PRESTACION COMPENSATORIA SUELO NO URBANIZABLE	0,1718	19.593,66		19.593,66	
2005.2.4327.10	U.E. SS-4 CALAHORRA	P1402100J EXCMO.AYUNTAMIENTO DE CORDOBA	0-70000-TRANSFERENCIAS DE CAPITAL DEL AYUNTAMIENTO	0,2155			1.370,55	
2005.2.4327.10	U.E. SS-4 CALAHORRA	P6402101G GERENCIA DE URBANISMO	0-60300-PATRIMONIO MUNICIPAL DEL SUELO	0,1797			1.142,82	
2005.2.4327.10	U.E. SS-4 CALAHORRA	P6402101G GERENCIA DE URBANISMO	0-39710-APROVECHAMIENTOS URBANISTICOS	0,6047			3.845,31	
2006.2.4321.2	U.E.-4 DEL P.E.R.I. B-13	UE4 PERI B-13 PROPIETARIOS DE LA U.E.-4 DEL P.E.R.I. B-13	0-39610-CUOTAS URBANIZACION POR COOPERACION	0,9611				

GASTOS CON FINANCIACIÓN AFECTADA

DESVIACIONES DE FINANCIACIÓN

EJERCICIO 2015

CÓDIGO DE GASTO	DESCRIPCIÓN	AGENTE FINANCIADOR		COEFICIENTE DE FINANCIACIÓN	DESVIACIONES DEL EJERCICIO		DESVIACIONES ACUMULADAS	
		TERCERO	APLICACIÓN PRESUPUESTARIA		POSITIVAS	NEGATIVAS	POSITIVAS	NEGATIVAS
2006.2.4321.2	U.E.-4 DEL P.E.R.I. B-13	UE4 PERI B-13 PROPIETARIOS DE LA U.E.-4 DEL P.E.R.I. B-13	0-39710-APROVECHAMIENTOS URBANISTICOS	0,0167				
2006.2.4321.5	REDACCION DE PLANEAMIENTO	P1402100J EXCMO.AYUNTAMIENTO DE CORDOBA	0-70000-TRANSFERENCIAS DE CAPITAL DEL AYUNTAMIENTO	0,4311			6.002,93	
2006.2.4321.5	REDACCION DE PLANEAMIENTO	P6402101G GERENCIA DE URBANISMO	0-60300-ENAJENACION PATRIMONIO MPAL. SUELO	0,2047			2.850,53	
2006.2.4321.5	REDACCION DE PLANEAMIENTO	P6402101G GERENCIA DE URBANISMO	0-39710-APROVECHAMIENTOS URBANISTICOS	0,3642	7.681,44		5.070,94	
2006.2.4321.7	PARTICIPACION EN JUNTA DE COMPENSACION PP O-5 "CAMINO TURRUÑUELOS"	P1402100J EXCMO.AYUNTAMIENTO DE CORDOBA	0-70000-TRANSFERENCIAS DE CAPITAL DEL AYUNTAMIENTO	0,0080				
2006.2.4321.7	PARTICIPACION EN JUNTA DE COMPENSACION PP O-5 "CAMINO TURRUÑUELOS"	P6402101G GERENCIA DE URBANISMO	0-60300-ENAJENACION PATRIMONIO MPAL. SUELO	0,1126				

GASTOS CON FINANCIACIÓN AFECTADA

DESVIACIONES DE FINANCIACIÓN

EJERCICIO 2015

CÓDIGO DE GASTO	DESCRIPCIÓN	AGENTE FINANCIADOR		COEFICIENTE DE FINANCIACIÓN	DESVIACIONES DEL EJERCICIO		DESVIACIONES ACUMULADAS	
		TERCERO	APLICACIÓN PRESUPUESTARIA		POSITIVAS	NEGATIVAS	POSITIVAS	NEGATIVAS
2006.2.4321.7	PARTICIPACION EN JUNTA DE COMPENSACION PP O-5 "CAMINO TURRUÑUELOS"	P6402101G GERENCIA DE URBANISMO	0-39710-APROVECHAMIENTOS URBANISTICOS	0,8794				
2006.2.4322.13	POLIDEPORTIVO FIDIANA	P1402100J EXCMO.AYUNTAMIENTO DE CORDOBA	0-70000-TRANSFERENCIAS DE CAPITAL DEL AYUNTAMIENTO	0,4046		553,12	30.281,53	
2006.2.4322.13	POLIDEPORTIVO FIDIANA	P1402100J EXCMO.AYUNTAMIENTO DE CORDOBA	0-70001-TRANSF.CAPITAL AYTO. (SUBV. CONSEJERIA EDUCACION)	0,1935			14.481,17	
2006.2.4322.13	POLIDEPORTIVO FIDIANA	P6402101G GERENCIA DE URBANISMO	0-39710-APROVECHAMIENTOS URBANISTICOS	0,4019				23.584,90
2006.2.4322.13	POLIDEPORTIVO FIDIANA	P6402101G GERENCIA DE URBANISMO	0-60300-ENAJENACION PATRIMONIO MPAL. SUELO	0,0000			2,65	
2006.2.4322.17	ELIMINACION DE BARRERAS ARQUITECTONICAS	P1402100J EXCMO.AYUNTAMIENTO DE CORDOBA	0-70000-TRANSFERENCIAS DE CAPITAL DEL AYUNTAMIENTO	1,0000		10.510,66		

GASTOS CON FINANCIACIÓN AFECTADA

DESVIACIONES DE FINANCIACIÓN

EJERCICIO 2015

CÓDIGO DE GASTO	DESCRIPCIÓN	AGENTE FINANCIADOR		COEFICIENTE DE FINANCIACIÓN	DESVIACIONES DEL EJERCICIO		DESVIACIONES ACUMULADAS	
		TERCERO	APLICACIÓN PRESUPUESTARIA		POSITIVAS	NEGATIVAS	POSITIVAS	NEGATIVAS
2006.2.4322.20	REPARACIONES PUNTUALES EN LLANOS DE ARJONA	A14028252 LLANOS DE ARJONA S.A.	0-77000-TRANSFERENCIA CAPITAL EMPRESAS PRIVADAS	0,4192				180.000,00
2006.2.4322.20	REPARACIONES PUNTUALES EN LLANOS DE ARJONA	P1402100J EXCMO.AYUNTAMIENTO DE CORDOBA	0-70000-TRANSFERENCIAS DE CAPITAL DEL AYUNTAMIENTO	0,5808				
2006.2.4322.601	ASISTENCIAS TECNICAS A PROYECTOS	P1402100J EXCMO.AYUNTAMIENTO DE CORDOBA	0-70000-TRANSFERENCIAS DE CAPITAL DEL AYUNTAMIENTO	0,3652		349,20	164,36	
2006.2.4322.601	ASISTENCIAS TECNICAS A PROYECTOS	P6402101G GERENCIA DE URBANISMO	0-77000-TRANSF. DE CAPITAL DE EMPRESAS PRIVADAS	0,6348		606,86	285,64	
2006.2.4327.5	PARQUE DEL PATRIARCA Y ACCESO SUR (SNU.EP. SGEL-PAT Y SGEL-1)	P1402100J EXCMO.AYUNTAMIENTO DE CORDOBA	0-70000-TRANSFERENCIAS DE CAPITAL DEL AYUNTAMIENTO	0,2513			151.974,93	
2006.2.4327.5	PARQUE DEL PATRIARCA Y ACCESO SUR (SNU.EP. SGEL-PAT Y SGEL-1)	P1402100J EXCMO.AYUNTAMIENTO DE CORDOBA	0-70009-TRANSF. CAPITAL AYTO. PARA PMS	0,2294	53.351,38		118.016,28	

GASTOS CON FINANCIACIÓN AFECTADA

DESVIACIONES DE FINANCIACIÓN

EJERCICIO 2015

CÓDIGO DE GASTO	DESCRIPCIÓN	AGENTE FINANCIADOR		COEFICIENTE DE FINANCIACIÓN	DESVIACIONES DEL EJERCICIO		DESVIACIONES ACUMULADAS	
		TERCERO	APLICACIÓN PRESUPUESTARIA		POSITIVAS	NEGATIVAS	POSITIVAS	NEGATIVAS
2006.2.4327.5	PARQUE DEL PATRIARCA Y ACCESO SUR (SNU.EP. SGEL-PAT Y SGEL-1)	P6402101G GERENCIA DE URBANISMO	0-39710-APROVECHAMIENTOS URBANISTICOS	0,3297	524.825,62		199.400,84	
2006.2.4327.5	PARQUE DEL PATRIARCA Y ACCESO SUR (SNU.EP. SGEL-PAT Y SGEL-1)	P6402101G GERENCIA DE URBANISMO	0-60300-ENAJENACION PATRIMONIO MPAL. SUELO	0,1859			112.427,95	
2007.2.4321.4	JUNTA DE COMPENSACION P.P. O-4	P1402100J EXCMO.AYUNTAMIENTO DE CORDOBA	0-70000-TRANSFERENCIAS DE CAPITAL DEL AYUNTAMIENTO	0,0264		224,87		
2007.2.4321.4	JUNTA DE COMPENSACION P.P. O-4	P6402101G GERENCIA DE URBANISMO	0-39710-APROVECHAMIENTOS URBANISTICOS	0,7891	1.796,73			
2007.2.4321.4	JUNTA DE COMPENSACION P.P. O-4	P6402101G GERENCIA DE URBANISMO	0-60300-ENAJENACION PATRIMONIO MPAL. SUELO	0,1845		1.571,86		
2007.2.4321.8	JUNTA DE COMPENSACION P.P. PTR	P1402100J EXCMO.AYUNTAMIENTO DE CORDOBA	0-70000-TRANSFERENCIAS DE CAPITAL DEL AYUNTAMIENTO	0,3068				

GASTOS CON FINANCIACIÓN AFECTADA

DESVIACIONES DE FINANCIACIÓN

EJERCICIO 2015

CÓDIGO DE GASTO	DESCRIPCIÓN	AGENTE FINANCIADOR		COEFICIENTE DE FINANCIACIÓN	DESVIACIONES DEL EJERCICIO		DESVIACIONES ACUMULADAS	
		TERCERO	APLICACIÓN PRESUPUESTARIA		POSITIVAS	NEGATIVAS	POSITIVAS	NEGATIVAS
2007.2.4321.8	JUNTA DE COMPENSACION P.P. PTR	P6402101G GERENCIA DE URBANISMO	0-39710-APROVECHAMIENTOS URBANISTICOS	0,5303				
2007.2.4321.8	JUNTA DE COMPENSACION P.P. PTR	P6402101G GERENCIA DE URBANISMO	0-39700-PRESTACION COMPENSATORIA SUELO NO URBANIZABLE	0,0002				
2007.2.4321.8	JUNTA DE COMPENSACION P.P. PTR	P6402101G GERENCIA DE URBANISMO	0-60300-PATRIMONIO MPAL. DE SUELO	0,1627				
2007.2.4321.9	JUNTA DE COMPENSACION PERI CV-2	P6402101G GERENCIA DE URBANISMO	0-39710-APROVECHAMIENTOS URBANISTICOS	0,5618				
2007.2.4321.9	JUNTA DE COMPENSACION PERI CV-2	P6402101G GERENCIA DE URBANISMO	0-60300-ENAJENACION PATRIMONIO MPAL. SUELO	0,4382				
2007.2.4322.8	REDACCION DE PROYECTOS Y DIRECCION DE OBRAS	P1402100J EXCMO.AYUNTAMIENTO DE CORDOBA	0-70000-TRANSFERENCIAS DE CAPITAL DEL AYUNTAMIENTO	0,0999		75,52	324,15	

GASTOS CON FINANCIACIÓN AFECTADA

DESVIACIONES DE FINANCIACIÓN

EJERCICIO 2015

CÓDIGO DE GASTO	DESCRIPCIÓN	AGENTE FINANCIADOR		COEFICIENTE DE FINANCIACIÓN	DESVIACIONES DEL EJERCICIO		DESVIACIONES ACUMULADAS	
		TERCERO	APLICACIÓN PRESUPUESTARIA		POSITIVAS	NEGATIVAS	POSITIVAS	NEGATIVAS
2007.2.4322.8	REDACCION DE PROYECTOS Y DIRECCION DE OBRAS	P6402101G GERENCIA DE URBANISMO	0-60300-ENAJENACION PATRIMONIO MPAL. SUELO	0,3913		295,65	1.268,97	
2007.2.4322.8	REDACCION DE PROYECTOS Y DIRECCION DE OBRAS	P6402101G GERENCIA DE URBANISMO	0-39710-APROVECHAMIENTOS URBANISTICOS	0,0197		14,85	63,74	
2007.2.4322.8	REDACCION DE PROYECTOS Y DIRECCION DE OBRAS	P6402101G GERENCIA DE URBANISMO	0-39700-APROVECHAMIENTOS URBANISTICOS	0,3193		241,24	1.035,43	
2007.2.4322.8	REDACCION DE PROYECTOS Y DIRECCION DE OBRAS	P6402101G GERENCIA DE URBANISMO	0-77000-TRANSFERENCIA CAPITAL EMPRESAS PRIVADAS	0,1699		128,38	551,01	
2007.2.4325.2	REDACCION DE PLANES ESPECIALES	P1402100J EXCMO.AYUNTAMIENTO DE CORDOBA	0-70000-TRANSFERENCIAS DE CAPITAL DEL AYUNTAMIENTO	1,0000			6.875,80	
2007.2.4327.2	AU6 ORIVE SAN PABLO	P1402100J EXCMO.AYUNTAMIENTO DE CORDOBA	0-70000-TRANSFERENCIAS DE CAPITAL DEL AYUNTAMIENTO	0,7441				

GASTOS CON FINANCIACIÓN AFECTADA

DESVIACIONES DE FINANCIACIÓN

EJERCICIO 2015

CÓDIGO DE GASTO	DESCRIPCIÓN	AGENTE FINANCIADOR		COEFICIENTE DE FINANCIACIÓN	DESVIACIONES DEL EJERCICIO		DESVIACIONES ACUMULADAS	
		TERCERO	APLICACIÓN PRESUPUESTARIA		POSITIVAS	NEGATIVAS	POSITIVAS	NEGATIVAS
2007.2.4327.2	AU6 ORIVE SAN PABLO	P6402101G GERENCIA DE URBANISMO	0-60300-ENAJENACION PATRIMONIO MPAL. SUELO	0,2559				
2007.2.4327.10	EXPROP. PARCELA PP VALLEHERMOSO Y ZONA VERDE ENTRE C/FRAY VASCO Y ARROYO TURRUÑUELOS	P1402100J EXCMO.AYUNTAMIENTO DE CORDOBA	0-70009-TRANSF. CAPITAL AYTO. PARA PMS	0,1349		79.763,40	33.317,74	
2007.2.4327.10	EXPROP. PARCELA PP VALLEHERMOSO Y ZONA VERDE ENTRE C/FRAY VASCO Y ARROYO TURRUÑUELOS	P1402100J EXCMO.AYUNTAMIENTO DE CORDOBA	0-70000-TRANSFERENCIAS DE CAPITAL DEL AYUNTAMIENTO	0,0343		20.302,46	8.480,48	
2007.2.4327.10	EXPROP. PARCELA PP VALLEHERMOSO Y ZONA VERDE ENTRE C/FRAY VASCO Y ARROYO TURRUÑUELOS	P6402101G GERENCIA DE URBANISMO	0-39710-APROVECHAMIENTOS URBANISTICOS	0,5189	128.895,55			118.865,16

GASTOS CON FINANCIACIÓN AFECTADA

DESVIACIONES DE FINANCIACIÓN

EJERCICIO 2015

CÓDIGO DE GASTO	DESCRIPCIÓN	AGENTE FINANCIADOR		COEFICIENTE DE FINANCIACIÓN	DESVIACIONES DEL EJERCICIO		DESVIACIONES ACUMULADAS	
		TERCERO	APLICACIÓN PRESUPUESTARIA		POSITIVAS	NEGATIVAS	POSITIVAS	NEGATIVAS
2007.2.4327.10	EXPROP. PARCELA PP VALLEHERMOSO Y ZONA VERDE ENTRE C/FRAY VASCO Y ARROYO TURRUÑUELOS	P6402101G GERENCIA DE URBANISMO	0-60300-ENAJENACION PATRIMONIO MPAL. SUELO	0,3119		184.500,51	77.067,19	
2008.2.4320.625	ADQUISICION Y REPOSICION DE MOBILIARIO	P1402100J EXCMO.AYUNTAMIENTO DE CORDOBA	0-70000-TRANSFERENCIAS DE CAPITAL DEL AYUNTAMIENTO	1,0000		4.265,00	34.826,19	
2008.2.4320.626	NUEVOS EQUIPOS PARA G.M.U.	P1402100J EXCMO.AYUNTAMIENTO DE CORDOBA	0-70000-TRANSFERENCIAS DE CAPITAL DEL AYUNTAMIENTO	1,0000		4.038,86	4.002,32	
2008.2.4320.640	APLICACIONES INFORMATICAS	P1402100J EXCMO.AYUNTAMIENTO DE CORDOBA	0-70000-TRANSFERENCIAS DE CAPITAL DEL AYUNTAMIENTO	1,0000			55.345,60	
2008.2.4321.2	JUNTA DE COMPENSACION P.P. O-1	P6402101G GERENCIA DE URBANISMO	0-39710-APROVECHAMIENTOS URBANISTICOS	0,7844				

GASTOS CON FINANCIACIÓN AFECTADA

DESVIACIONES DE FINANCIACIÓN

EJERCICIO 2015

CÓDIGO DE GASTO	DESCRIPCIÓN	AGENTE FINANCIADOR		COEFICIENTE DE FINANCIACIÓN	DESVIACIONES DEL EJERCICIO		DESVIACIONES ACUMULADAS	
		TERCERO	APLICACIÓN PRESUPUESTARIA		POSITIVAS	NEGATIVAS	POSITIVAS	NEGATIVAS
2008.2.4321.2	JUNTA DE COMPENSACION P.P. O-1	P6402101G GERENCIA DE URBANISMO	0-39700-APROVECHAMIENTOS URBANISTICOS	0,1315				
2008.2.4321.2	JUNTA DE COMPENSACION P.P. O-1	P6402101G GERENCIA DE URBANISMO	0-60300-ENAJENACION PATRIMONIO MPAL. SUELO	0,0842				
2008.2.4321.3	JUNTA DE COMPENSACION P.P. CTRA. DE PALMA	P1402100J EXCMO.AYUNTAMIENTO DE CORDOBA	0-70006-TRANSF. CAPITAL AYTO. COSTE URB. PP. CTRA. PALMA	0,7427	97.666,61			
2008.2.4321.3	JUNTA DE COMPENSACION P.P. CTRA. DE PALMA	P6402101G GERENCIA DE URBANISMO	0-39710-APROVECHAMIENTOS URBANISTICOS	0,1443		54.777,37		
2008.2.4321.3	JUNTA DE COMPENSACION P.P. CTRA. DE PALMA	P6402101G GERENCIA DE URBANISMO	0-39700-APROVECHAMIENTOS URBANISTICOS	0,0603		22.881,59		
2008.2.4321.3	JUNTA DE COMPENSACION P.P. CTRA. DE PALMA	P6402101G GERENCIA DE URBANISMO	0-60300-ENAJENACION PATRIMONIO MPAL. SUELO	0,0527		20.007,65		

GASTOS CON FINANCIACIÓN AFECTADA

DESVIACIONES DE FINANCIACIÓN

EJERCICIO 2015

CÓDIGO DE GASTO	DESCRIPCIÓN	AGENTE FINANCIADOR		COEFICIENTE DE FINANCIACIÓN	DESVIACIONES DEL EJERCICIO		DESVIACIONES ACUMULADAS	
		TERCERO	APLICACIÓN PRESUPUESTARIA		POSITIVAS	NEGATIVAS	POSITIVAS	NEGATIVAS
2008.2.4321.4	JUNTA DE COMPENSACION P.P. O-7	P6402101G GERENCIA DE URBANISMO	0-39710-APROVECHAMIENTOS URBANISTICOS	1,0000			306,57	
2008.2.4321.8	JUNTA DE COMPENSACION P.P. O-6	P6402101G GERENCIA DE URBANISMO	0-39710-APROVECHAMIENTOS URBANISTICOS	0,9751				
2008.2.4321.8	JUNTA DE COMPENSACION P.P. O-6	P6402101G GERENCIA DE URBANISMO	0-39700-APROVECHAMIENTOS URBANISTICOS	0,0249				
2008.2.4321.10	JUNTA DE COMPENSACION P.P. N-5	P6402101G GERENCIA DE URBANISMO	0-39710-APROVECHAMIENTOS URBANISTICOS	0,9851				
2008.2.4321.10	JUNTA DE COMPENSACION P.P. N-5	P6402101G GERENCIA DE URBANISMO	0-60300-ENAJENACION PATRIMONIO MPAL. SUELO	0,0149				
2008.2.4322.1	REDACCION DE PROYECTOS Y DIRECCIONES DE OBRAS	P1402100J EXCMO.AYUNTAMIENTO DE CORDOBA	0-70000-TRANSFERENCIAS DE CAPITAL DEL AYUNTAMIENTO	0,9772		82.334,38	9.365,38	

GASTOS CON FINANCIACIÓN AFECTADA

DESVIACIONES DE FINANCIACIÓN

EJERCICIO 2015

CÓDIGO DE GASTO	DESCRIPCIÓN	AGENTE FINANCIADOR		COEFICIENTE DE FINANCIACIÓN	DESVIACIONES DEL EJERCICIO		DESVIACIONES ACUMULADAS	
		TERCERO	APLICACIÓN PRESUPUESTARIA		POSITIVAS	NEGATIVAS	POSITIVAS	NEGATIVAS
2008.2.4322.1	REDACCION DE PROYECTOS Y DIRECCIONES DE OBRAS	P6402101G GERENCIA DE URBANISMO	0-77001-TRANSFERENCIAS PARA GASTOS SUPERVISION OBRAS	0,0220		267,20	210,79	
2008.2.4322.1	REDACCION DE PROYECTOS Y DIRECCIONES DE OBRAS	P6402101G GERENCIA DE URBANISMO	0-60300-ENAJENACION DE SUELO.- PATRIMONIO MPAL. DE SUELO	0,0008		9,93	7,83	
2008.2.4322.24	CENTRO DE CONGRESOS DE CORDOBA	P1402100J EXCMO.AYUNTAMIENTO DE CORDOBA	0-70002-TRANSFERENCIA DE CAPITAL AYTO. PARA CENTRO DE CONGRESOS	0,9186				
2008.2.4322.24	CENTRO DE CONGRESOS DE CORDOBA	P1402100J EXCMO.AYUNTAMIENTO DE CORDOBA	0-70000-TRANSFERENCIAS DE CAPITAL DEL AYUNTAMIENTO	-0,0993				
2008.2.4322.24	CENTRO DE CONGRESOS DE CORDOBA	P6402101G GERENCIA DE URBANISMO	0-60300-PATRIMONIO MPAL. DE SUELO	0,1884				
2008.2.4327.1	CIUDAD SANITARIA (SGEQ CS-1 Y SGEL CS-1)	P1402100J EXCMO.AYUNTAMIENTO DE CORDOBA	0-70000-TRANSFERENCIAS DE CAPITAL DEL AYUNTAMIENTO	0,9577			29.633,67	

GASTOS CON FINANCIACIÓN AFECTADA

DESVIACIONES DE FINANCIACIÓN

EJERCICIO 2015

CÓDIGO DE GASTO	DESCRIPCIÓN	AGENTE FINANCIADOR		COEFICIENTE DE FINANCIACIÓN	DESVIACIONES DEL EJERCICIO		DESVIACIONES ACUMULADAS	
		TERCERO	APLICACIÓN PRESUPUESTARIA		POSITIVAS	NEGATIVAS	POSITIVAS	NEGATIVAS
2008.2.4327.1	CIUDAD SANITARIA (SGEQ CS-1 Y SGEL CS-1)	P6402101G GERENCIA DE URBANISMO	0-60300-ENAJENACION PATRIMONIO MPAL. SUELO	0,0423			1.309,78	
2008.2.4327.12	CONSTRUCC. SUP-9	P6402101G GERENCIA DE URBANISMO	0-39710-APROVECHAMIENTOS URBANISTICOS	1,0000			3.439,92	
2009.2.4322.2	PLAN URBAN SUR	P1402100J EXCMO.AYUNTAMIENTO DE CORDOBA	0-70004-TRANSF. CAPITAL AYTO. PARA URBAN SUR	0,9714		1.088.599,84	2.594.537,83	
2009.2.4322.2	PLAN URBAN SUR	P1402100J EXCMO.AYUNTAMIENTO DE CORDOBA	0-40004-TRANSFERENCIAS CORRIENTES AYTO.- URBAN SUR	0,0055	31.531,60		19.450,55	
2009.2.4322.2	PLAN URBAN SUR	P1402100J EXCMO.AYUNTAMIENTO DE CORDOBA	0-70000-TRANSFERENCIAS DE CAPITAL DEL AYUNTAMIENTO	0,0545		168.349,11		288.919,81
2009.2.4322.2	PLAN URBAN SUR	P6402101G GERENCIA DE URBANISMO	0-60300-ENAJENACION DE SUELO.- PATRIMONIO MPAL. DE SUELO	0,0070		21.726,25	38.756,19	

GASTOS CON FINANCIACIÓN AFECTADA

DESVIACIONES DE FINANCIACIÓN

EJERCICIO 2015

CÓDIGO DE GASTO	DESCRIPCIÓN	AGENTE FINANCIADOR		COEFICIENTE DE FINANCIACIÓN	DESVIACIONES DEL EJERCICIO		DESVIACIONES ACUMULADAS	
		TERCERO	APLICACIÓN PRESUPUESTARIA		POSITIVAS	NEGATIVAS	POSITIVAS	NEGATIVAS
2009.2.4322.4	TRAVESIA DE VILLARRUBIA	P1402100J EXCMO.AYUNTAMIENTO DE CORDOBA	0-70000-TRANSFERENCIAS DE CAPITAL DEL AYUNTAMIENTO	1,0000		10.053,72	1.159,69	
2009.2.4325.1	REDACCION PLANEAMIENTO DESARROLLO	P1402100J EXCMO.AYUNTAMIENTO DE CORDOBA	0-70000-TRANSFERENCIAS DE CAPITAL DEL AYUNTAMIENTO	1,0000		7.681,44	10.834,15	
2010.2.1515.1	JUNTA DE COMPENSACION PERI MA-5	P6402101G GERENCIA DE URBANISMO	0-60300-PATRIMONIO MPAL. DE SUELO	0,8909				
2010.2.1515.1	JUNTA DE COMPENSACION PERI MA-5	P6402101G GERENCIA DE URBANISMO	0-39710-APROVECHAMIENTOS URBANÍSTICOS	0,1091				
2010.2.1515.3	URBANIZACION PP N-1 Y SGV SUP-5 Y SUP-6 (EJECUCION SUBSIDIARIA)	P6402101G GERENCIA DE URBANISMO	0-39630-CUOTAS PARA URBANIZACION POR EJECUC. SUBSIDIARIA	0,9813			9.956.409,71	
2010.2.1515.3	URBANIZACION PP N-1 Y SGV SUP-5 Y SUP-6 (EJECUCION SUBSIDIARIA)	P6402101G GERENCIA DE URBANISMO	0-39710-OTROS INGRESOS POR APROVECHAMIENTOS URBANÍSTICOS.	0,0166			168.665,18	

GASTOS CON FINANCIACIÓN AFECTADA

DESVIACIONES DE FINANCIACIÓN

EJERCICIO 2015

CÓDIGO DE GASTO	DESCRIPCIÓN	AGENTE FINANCIADOR		COEFICIENTE DE FINANCIACIÓN	DESVIACIONES DEL EJERCICIO		DESVIACIONES ACUMULADAS	
		TERCERO	APLICACIÓN PRESUPUESTARIA		POSITIVAS	NEGATIVAS	POSITIVAS	NEGATIVAS
2010.2.1515.3	URBANIZACION PP N-1 Y SGV SUP-5 Y SUP-6 (EJECUCION SUBSIDIARIA)	P6402101G GERENCIA DE URBANISMO	0-60300-ENAJENACION DE SUELO.- PATRIMONIO MPAL. DE SUELO	0,0021			21.314,35	
2012.2.1503.1	SGV/EL RIO GUADALQUIVIR	P1402100J EXCMO.AYUNTAMIENTO DE CORDOBA	0-70000-TRANSFERENCIAS DE CAPITAL DEL AYUNTAMIENTO	1,0000				
2012.2.1512.1	REFORMA DEL EDIFICIO DEL ARCHIVO HISTORICO MUNICIPAL	P1402100J EXCMO.AYUNTAMIENTO DE CORDOBA	0-70011-TRANSF. CAPITAL AYTO. PARA ARCHIVO HISTORICO MUNICIPAL	1,0000		26.019,74	42.840,10	
2012.8.1504.1	INGRESOS DE PATRIMONIO MUNICIPAL DE SUELO	P6402101G GERENCIA DE URBANISMO	0-39700-PRESTACION COMPENSATORIA SUELO NO URBANIZABLE	1,0000				45.567,54
2012.8.1504.1	INGRESOS DE PATRIMONIO MUNICIPAL DE SUELO	P6402101G GERENCIA DE URBANISMO	0-39710-OTROS INGRESOS POR APROVECHAMIENTOS URBANÍSTICOS.	1,0000	26.335,04		26.578,68	
2012.8.1504.1	INGRESOS DE PATRIMONIO MUNICIPAL DE SUELO	P6402101G GERENCIA DE URBANISMO	0-60300-ENAJENACION DE SUELO.- PATRIMONIO MPAL. DE SUELO	1,0000				

GASTOS CON FINANCIACIÓN AFECTADA

DESVIACIONES DE FINANCIACIÓN

EJERCICIO 2015

CÓDIGO DE GASTO	DESCRIPCIÓN	AGENTE FINANCIADOR		COEFICIENTE DE FINANCIACIÓN	DESVIACIONES DEL EJERCICIO		DESVIACIONES ACUMULADAS	
		TERCERO	APLICACIÓN PRESUPUESTARIA		POSITIVAS	NEGATIVAS	POSITIVAS	NEGATIVAS
2012.8.1504.1	INGRESOS DE PATRIMONIO MUNICIPAL DE SUELO	P6402101G GERENCIA DE URBANISMO	0-39904-INGRESOS DE LA TESORERIA DE PROCORDOBA	1,0000			18.988,86	
2013.2.1503.1	EXPROP. PARCELA 10 SG U-1 PISTAS DE ATLETISMO	P1402100J EXCMO.AYUNTAMIENTO DE CORDOBA	0-70000-TRANSFERENCIAS DE CAPITAL DEL AYUNTAMIENTO	0,8669			13.029,78	
2013.2.1503.1	EXPROP. PARCELA 10 SG U-1 PISTAS DE ATLETISMO	P6402101G GERENCIA DE URBANISMO	0-60300-ENAJENACION DE SUELO.- PATRIMONIO MPAL. DE SUELO	0,1331			2.000,40	
2013.2.1512.1	PLAN ACTUACION DAÑOS CENTRO CIVICO Y DE SALUD DEL HIGUERON	P1402100J EXCMO.AYUNTAMIENTO DE CORDOBA	0-70012-TRANSF. CAPITAL AYTO. PARA PLAN ACT.CENTR.CIVICO EL HIGUERON	1,0000	25.000,00			
2013.2.1515.1	JUNTAS DE COMPENSACION (A DISTRUBUIR)	P1402100J EXCMO.AYUNTAMIENTO DE CORDOBA	0-70009-TRANSF. CAPITAL AYTO. PARA PMS	0,4607	19.593,66		19.593,66	
2013.2.1515.1	JUNTAS DE COMPENSACION (A DISTRUBUIR)	P6402101G GERENCIA DE URBANISMO	0-39700-PRESTACION COMPENSATORIA SUELO NO URBANIZABLE	0,1800	18.707,86		42.691,80	

GASTOS CON FINANCIACIÓN AFECTADA

DESVIACIONES DE FINANCIACIÓN

EJERCICIO 2015

CÓDIGO DE GASTO	DESCRIPCIÓN	AGENTE FINANCIADOR		COEFICIENTE DE FINANCIACIÓN	DESVIACIONES DEL EJERCICIO		DESVIACIONES ACUMULADAS	
		TERCERO	APLICACIÓN PRESUPUESTARIA		POSITIVAS	NEGATIVAS	POSITIVAS	NEGATIVAS
2013.2.1515.1	JUNTAS DE COMPENSACION (A DISTRUBUIR)	P6402101G GERENCIA DE URBANISMO	0-39710-OTROS INGRESOS POR APROVECHAMIENTOS URBANÍSTICOS.	0,3592		28.306,09	108.515,74	
2013.8.1504.1	INGRESOS DE PATRIMONIO MUNICIPAL DE SUELO	P6402101G GERENCIA DE URBANISMO	0-39700-PRESTACION COMPENSATORIA SUELO NO URBANIZABLE	1,0000	88.336,35		88.336,35	
2013.8.1504.1	INGRESOS DE PATRIMONIO MUNICIPAL DE SUELO	P6402101G GERENCIA DE URBANISMO	0-39710-OTROS INGRESOS POR APROVECHAMIENTOS URBANÍSTICOS.	1,0000		103.367,21	796.008,79	
2013.8.1504.1	INGRESOS DE PATRIMONIO MUNICIPAL DE SUELO	P6402101G GERENCIA DE URBANISMO	0-60300-ENAJENACION DE SUELO.- PATRIMONIO MPAL. DE SUELO	1,0000	15.030,86		15.030,86	
2014.2.1501.1	PRESTAMO AYTO. PARA PLAZA DEL JAZMIN	P1402100J EXCMO.AYUNTAMIENTO DE CORDOBA	0-70009-TRANSF. CAPITAL AYTO. PARA PMS	0,5000	55.188,65			
2014.2.1501.1	PRESTAMO AYTO. PARA PLAZA DEL JAZMIN	P6402101G GERENCIA DE URBANISMO	0-39710-OTROS INGRESOS POR APROVECHAMIENTOS URBANÍSTICOS.	0,5000		55.188,65		

GASTOS CON FINANCIACIÓN AFECTADA

DESVIACIONES DE FINANCIACIÓN

EJERCICIO 2015

CÓDIGO DE GASTO	DESCRIPCIÓN	AGENTE FINANCIADOR		COEFICIENTE DE FINANCIACIÓN	DESVIACIONES DEL EJERCICIO		DESVIACIONES ACUMULADAS	
		TERCERO	APLICACIÓN PRESUPUESTARIA		POSITIVAS	NEGATIVAS	POSITIVAS	NEGATIVAS
2014.2.1501.2	PRESTAMO AYTO. PARA FONDO NORTE	P1402100J EXCMO.AYUNTAMIENTO DE CORDOBA	0-40000-TRANSFERENCIAS CORRIENTES DEL AYUNTAMIENTO	1,0000				
2014.2.1512.1	CONSOLIDACION ESTRUCTURAL DE LA IGLESIA DE CAMPO MADRE DE DIOS	P1402100J EXCMO.AYUNTAMIENTO DE CORDOBA	0-70013-TRANSF. CAPITAL AYTO. PARA IGLESIA CAMPO MADRE DE DIOS	1,0000		3.707,40		3.707,40
2014.2.1512.2	INTERVENCIONES EN EDIFICIOS MUNICIPALES ADSCRITOS	P1402100J EXCMO.AYUNTAMIENTO DE CORDOBA	0-70000-TRANSFERENCIAS DE CAPITAL DEL AYUNTAMIENTO	1,0000	78.121,10		99.649,71	
2014.2.1512.3	ACTUACIÓN DE EMERGENCIA EN MURALLA DE LA AXERQUIA	P1402100J EXCMO.AYUNTAMIENTO DE CORDOBA	0-70015-TRANSF. CAPITAL AYTO. PARA DESPRENDIMIENTO MURALLA	0,6542				
2014.2.1512.3	ACTUACIÓN DE EMERGENCIA EN MURALLA DE LA AXERQUIA	P1402100J EXCMO.AYUNTAMIENTO DE CORDOBA	0-70000-TRANSFERENCIAS DE CAPITAL DEL AYUNTAMIENTO	0,3458				
2014.2.1515.1	DEUDAS DE PROCORDOBA A JUNTAS DE COMPENSACION	P1402100J EXCMO.AYUNTAMIENTO DE CORDOBA	0-70014-TRANSF. CAPITAL AYTO. PARA DEUDAS PROCORDOBA	1,0000				

GASTOS CON FINANCIACIÓN AFECTADA

DESVIACIONES DE FINANCIACIÓN

EJERCICIO 2015

CÓDIGO DE GASTO	DESCRIPCIÓN	AGENTE FINANCIADOR		COEFICIENTE DE FINANCIACIÓN	DESVIACIONES DEL EJERCICIO		DESVIACIONES ACUMULADAS		
		TERCERO	APLICACIÓN PRESUPUESTARIA		POSITIVAS	NEGATIVAS	POSITIVAS	NEGATIVAS	
2014.8.1503.1	FONDO DE CONTINGENCIA PARA EXPROPIACIONES	P1402100J EXCMO.AYUNTAMIENTO DE CORDOBA	0-70009-TRANSF. CAPITAL AYTO. PARA PMS	1,0000					
2014.8.1503.1	FONDO DE CONTINGENCIA PARA EXPROPIACIONES	P6402101G GERENCIA DE URBANISMO	0-39710-OTROS INGRESOS POR APROVECHAMIENTOS URBANÍSTICOS.	1,0000					
2014.8.1503.1	FONDO DE CONTINGENCIA PARA EXPROPIACIONES	P6402101G GERENCIA DE URBANISMO	0-60300-ENAJENACION DE SUELO.- PATRIMONIO MPAL. DE SUELO	1,0000					
2015.2.1501.1	PRESTAMO ICO AYUNTAMIENTO PARA FONDO NORTE	P1402100J EXCMO.AYUNTAMIENTO DE CORDOBA	0-70009-TRANSF. CAPITAL AYTO. PARA PMS	1,0000					
2015.2.1504.1	DEUDORES Y ACREEDORES DE PROCORDOBA	P1402100J EXCMO.AYUNTAMIENTO DE CORDOBA	0-40011-TRANSFERENCIAS CTES. DEL AYTO. PARA ACREEDORES PROCORDOBA	0,8788	141.576,37		141.576,37		
2015.2.1504.1	DEUDORES Y ACREEDORES DE PROCORDOBA	P6402101G GERENCIA DE URBANISMO	0-39901-RECURSOS EVENTUALES	0,1246	20.081,00		20.081,00		
TOTAL						1.845.356,97	2.484.193,94	15.886.008,59	660.644,81