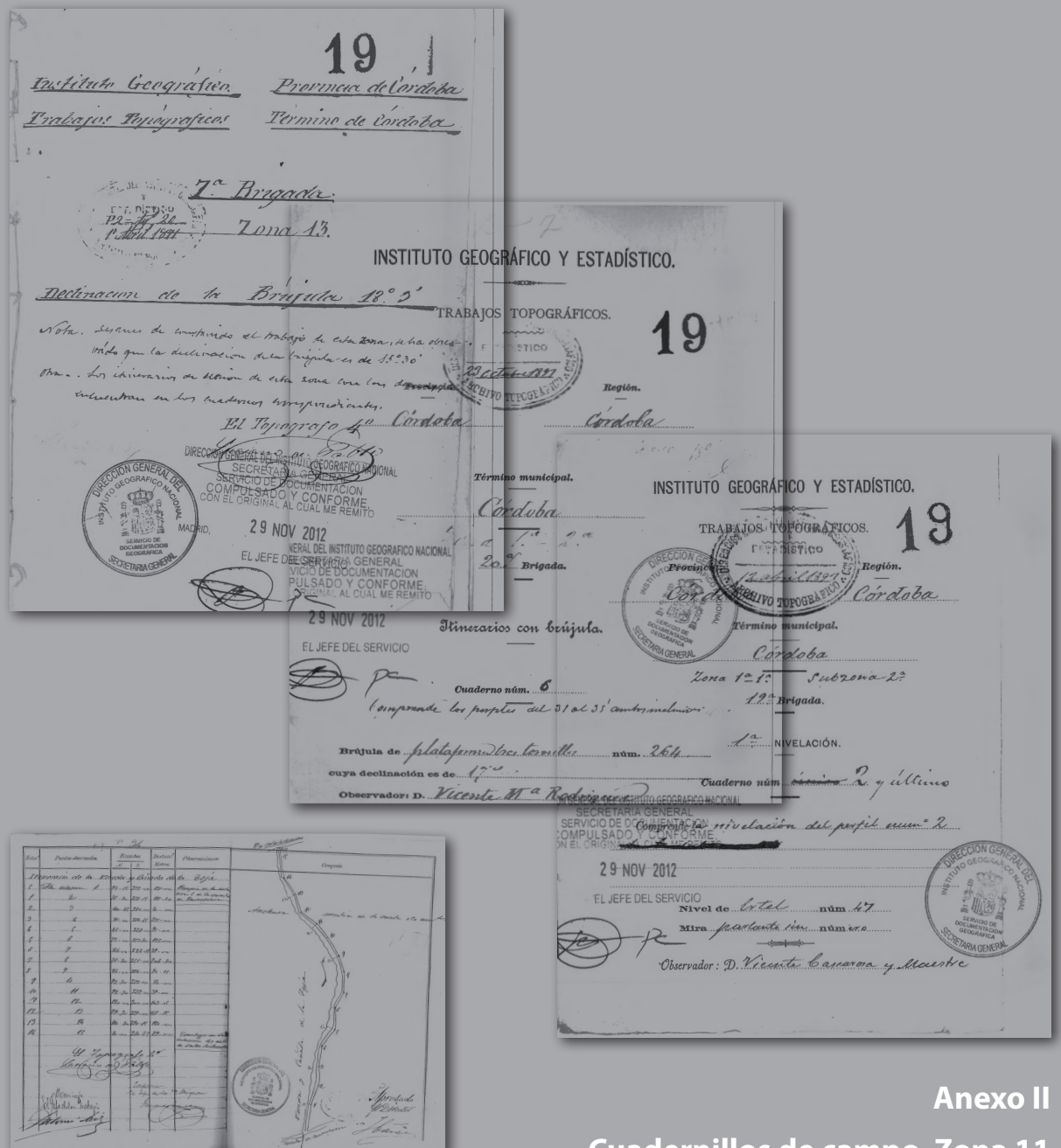




REVISIÓN Y ACTUALIZACIÓN DE CARTOGRAFÍA Y DOCUMENTACIÓN HISTÓRICA DE LOS CAMINOS, FUENTES Y ABREVEDEROS PÚBLICOS EN EL TÉRMINO MUNICIPAL DE CÓRDOBA




Anexo II
Cuadernillos de campo. Zona 11

Estad.	Puntos observados.	Rumbos.		Distanc. ^a Metros.	Observaciones.
		N.	S.		
		22			

Instituto Geográfico *Provincia de Córdoba.*

Trabajos Topográficos *Término de Córdoba.*



Itinerarios de la 11ª Zona.

Declinacion de la Brújula (16° 33')

Nota. Después de terminado el trabajo, se ha observado que la declinacion de la brújula es de 18° 30'.

Otra. Los itinerarios de union con las demas zonas, se encuentran en los cuadros del INSTITUTO GEOGRAFICO NACIONAL.

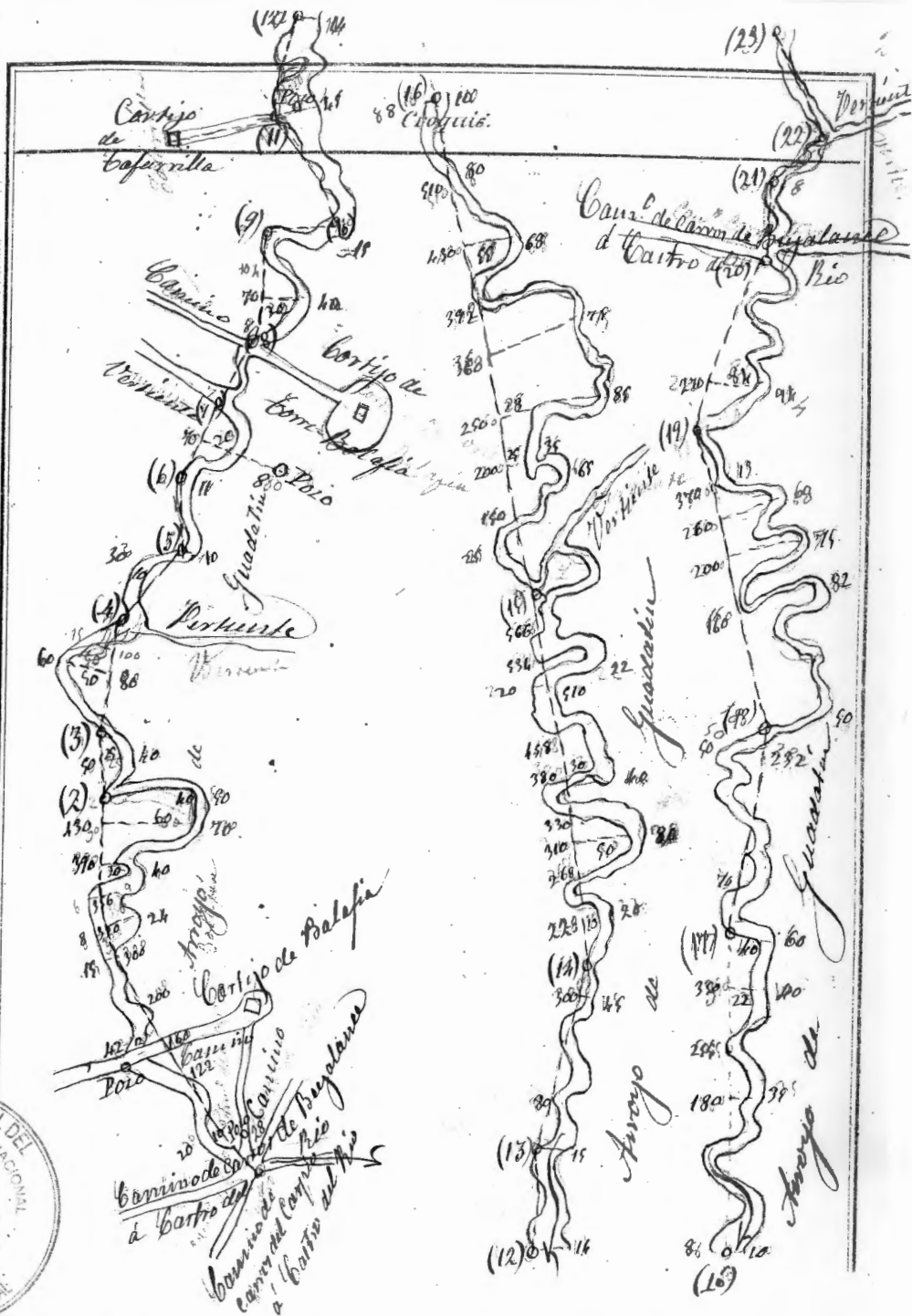


DIRECCION GENERAL DEL INSTITUTO GEOGRAFICO NACIONAL
SECRETARIA GENERAL **Topografo 2º**
SERVICIO DE DOCUMENTACION
COMPULSADO Y CONFORMADO *Antonio Pierra*
CON EL ORIGINAL AL CUAL ME REMITO

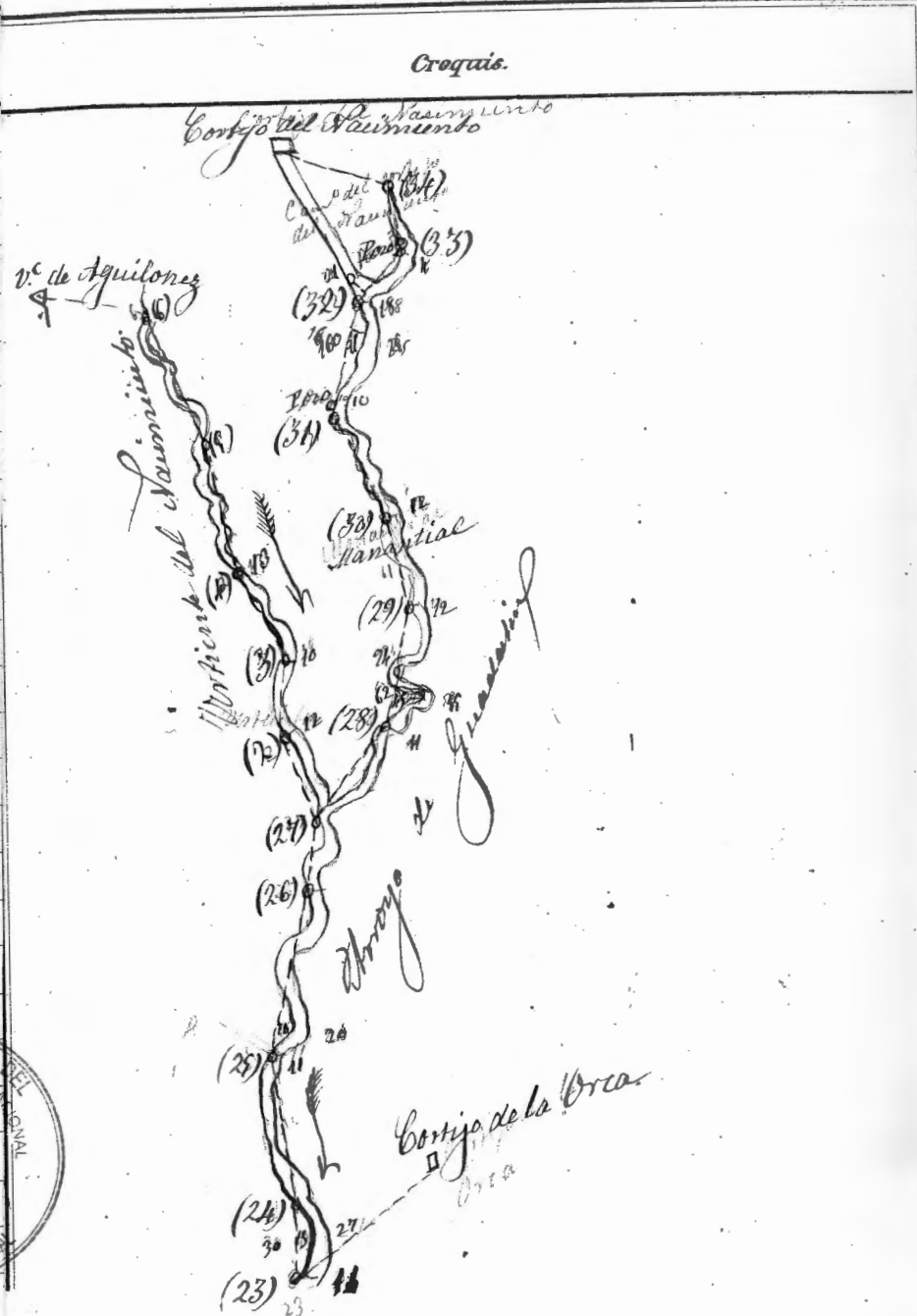
MADRID, **29 NOV 2012**

EL JEFE DEL SERVICIO
[Signature]

Estac.	Puntos observados.	Rumbos.		Distanc. Metros.	Observaciones.
		N.	S.		
<i>Itinerario N.º 1 del arroyo de Guadalupe</i>					
1	2	232° 30'	53° 30'	480' 80	Principio en la estación
2	3	256° 30'	76° 30'	1165' 00	N.º 11 del itinerario
3	4	298° 00'	118° 30'	153' 20	N.º 18 de la 2ª zona
4	5	247° 00'	67° 30'	101' 30	
5	6	326° 30'	146° 30'	76' 100	
6	7	216° 00'	96° 00'	152' 80	
7	8	211° 00'	97° 00'	95' 00	
8	9	257° 30'	71° 30'	154' 80	
8	10	166° 00'	34° 00'	142' 30	En la puerta
9	10	161° 00'	34° 00'	64' 00	
10	11	301° 30'	122° 00'	237' 40	
11	12	215° 00'	35° 00'	183' 20	
11	13	01° 30'	181° 30'		En la chimenea
12	13	269° 00'	89° 00'	123' 10	
13	14	230° 30'	51° 00'	407' 00	
14	15	258° 00'	78° 00'	589' 20	
15	16	255° 30'	75° 30'	630' 00	
16	17	244° 30'	65° 00'	489' 20	
17	18	225° 00'	45° 00'	268' 90	
18	19	221° 00'	41° 30'	471' 40	
19	20	208° 30'	29° 00'	402' 50	
20	21	286° 00'	106° 00'	196' 10	
21	22	253° 00'	73° 00'	352' 00	
22	23	278° 30'	99° 00'	264' 80	



Estac.	Puntos observados.	Rumbos.		Distanc. Metros.	Observaciones.
		N.	S.		
23	24	217° 36'	40° 00'	148' 00"	
23	Al cortijo de la Orca	162° 00'	346° 00'		En la Chimenea
24	25	262° 00'	82° 00'	154' 10"	
25	26	250° 30'	70° 30'	158' 50"	
26	27 Vertiente	258° 00'	79° 30'	84' 00"	
27	28	232° 30'	57° 00'	178' 00"	
28	29	216° 00'	36° 00'	188' 20"	
29	30	216° 00'	46° 00'	176' 30"	
30	31	243° 00'	63° 00'	208' 80"	
31	32	204° 00'	26° 00'	210' 00"	
32	33	164° 00'	346° 00'	72' 30"	
33	34 Corriente de agua de fuente	216° 00'	30° 00'	99' 80"	
34	Al cortijo del Saramiento	262° 30'	83° 30'	187' 70"	En el caballo
33	Al V. de Aquilones	13° 30'	198° 30'		
Itinerario N.º 2 de la vertiente del Saramiento					
1	2	324° 30'	46° 30'	136' 00"	Por el pie en la
2	3	325° 30'	145° 30'	159' 20"	Ute n.º 27 del itin.
3	4	315° 30'	133° 30'	201' 60"	Ute n.º 1
4	5	279° 00'	79° 00'	292' 60"	
5	6 Corriente la vertiente	260° 30'	80° 30'	163' 70"	
6	7 Al V. de Aquilones	33° 30'	243° 30'	1066' 80"	

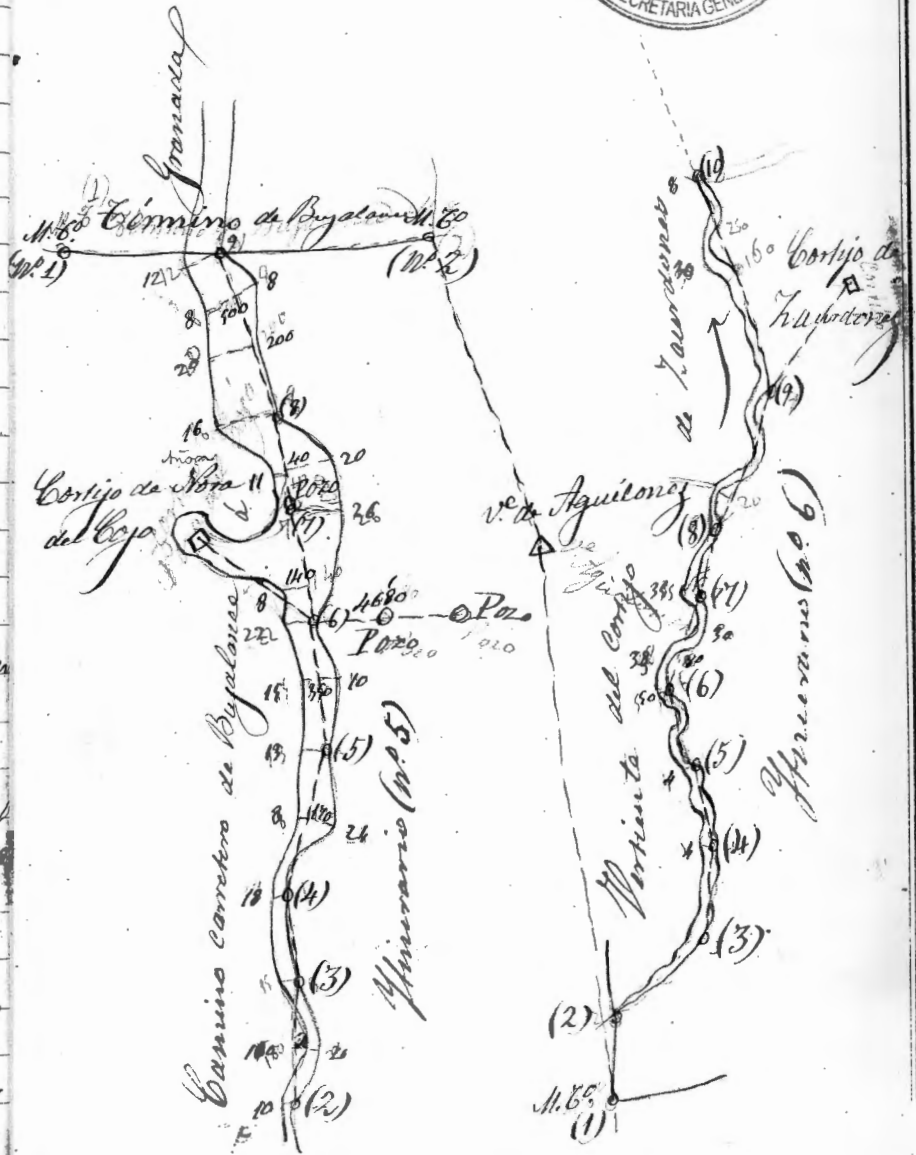


1322

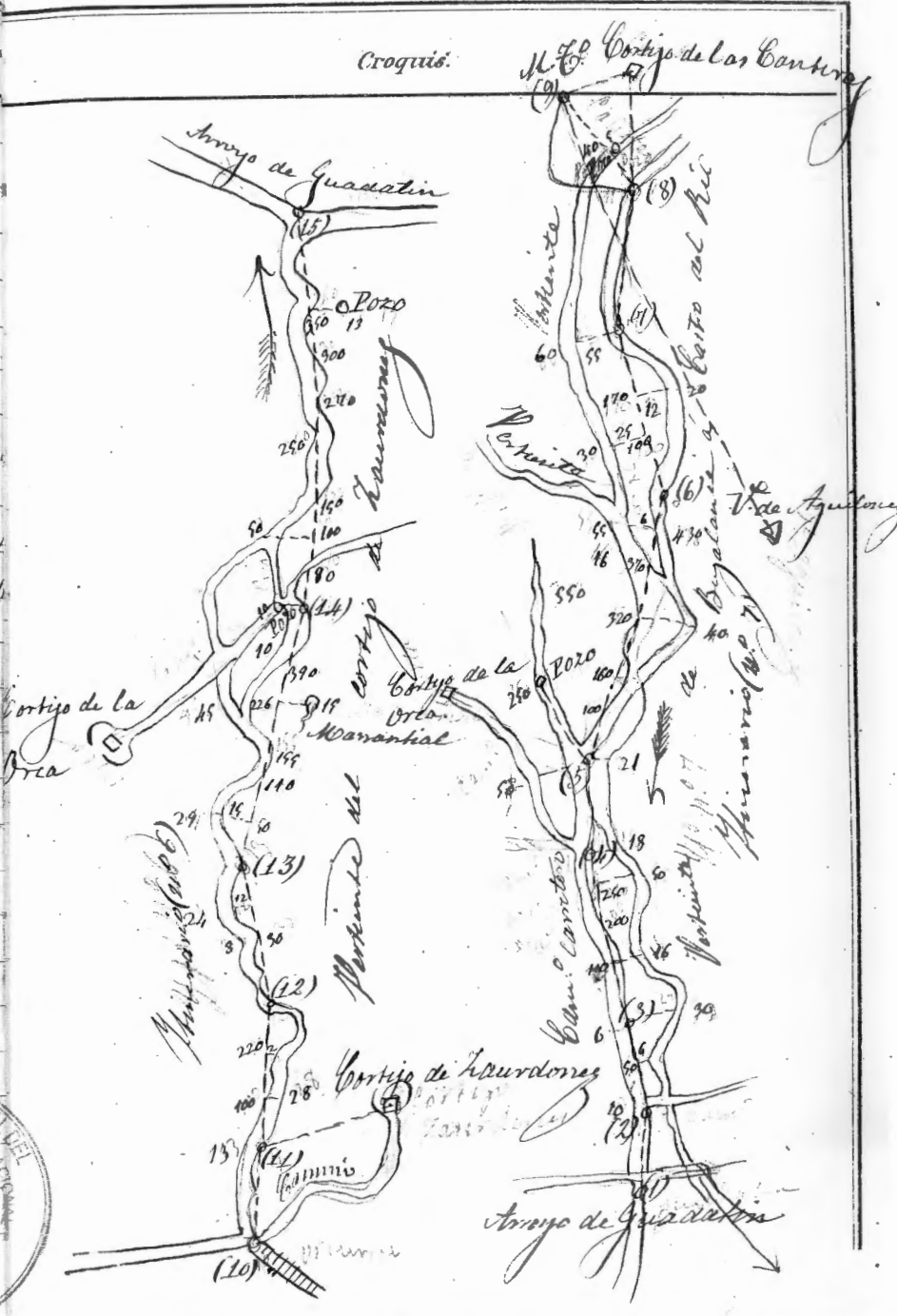
Estac.	Puntos observados.	Rumbos.		Distanc. Metros.	Observaciones.
		N.	S.		
	Itinerario N.º 3 del camino de Bugalanza a Gortos del Rio.				
1	2	321.00	161.00	233.50	Principio en la s...
2	3	302.00	122.00	346.00	W. 20 del itinerario
3	4	312.00	132.00	244.70	N.º 1.
3	H. V. Aguilones	274.00	114.00		
4	5	327.30	147.30	645.00	
5	6	335.00	155.00	575.00	
5	H. V. Aguilones	266.30	96.30		
6	7. Camino del entipio de San Juan Garcia	312.00	132.00	70.50	
6	H. Consejo de San Juan Garcia	345.00	165.00		Caballote
7	8. E. de Bugalanza	308.00	128.00	400.20	
7	Pozo, Arroyo y E. de Bugalanza	336.00	156.00	216.40	
7	H. Consejo de San Juan Garcia	350.00	170.00		En el caballote
8	H. V. Aguilones	198.30	98.30		
8	H. Consejo de San Juan Garcia	140.00	219.30		En el caballote
	Itinerario N.º 4 de Arroyo del Gancho a ...				
1	2	265.00	85.00	433.30	Principio en la ...
2	3. H. E.	314.00	134.30	258.50	N.º 2.º del N.º 1.º
3	4. H. E.	284.30	104.00	215.20	
4	5. H. E. de Bugalanza	284.00	104.00	472.30	
4	H. V. Aguilones	154.00	334.00		
	Itinerario N.º 5 del camino de Bugalanza a Granada				
1	2	155.30	335.30	118.50	Principio en la ...



Estac.	Puntos observados.	Rumbos.		Distanci. Metros.	Observaciones
		N.	S.		
2	3	205° 25'	225° 36'	188' 20	
3	4	217° 00'	27° 20'	108' 40	
4	5	186° 30'	07° 00'	309' 80	
5	6	174° 00'	351° 00'	458' 80	
6	7 Proy Camp. del cortijo	195° 30'	14° 00'	199' 50	
6	Paloz	32° 30'	262° 30'	142' 00	
6	Al cortijo de Santa del Cajo	114° 30'	38° 00'	407' 90	Chimenea
7	8	184° 00'	07° 00'	165' 00	
8	9	210° 00'	30° 00'	582' 00	
9	Al cortijo de Santa del Cajo	10° 00'	170° 00'	—	Chimenea
9	Al B. (N.º 1)	310° 00'	130° 00'	210' 50	Id.
9	Al B. (N.º 2)	137° 30'	317° 00'	203' 30	
	Del B. (N.º 2) al B. de Aguilones	53° 30'	233° 00'		
	Animación No. 61				
1	2 Sala vertical de la casa	84° 00'	266° 00'	123' 90	Principio un
2	3	38° 30'	218° 30'	218' 70	N.º 6.
3	4	50° 30'	230° 00'	179' 70	
4	5	70° 00'	250° 00'	111' 00	Desde la N.º 3 al 4
5	6	39° 00'	219° 00'	249' 30	Aguilones (N.º 1)
6	7	40° 30'	220° 00'	296' 00	
7	8	45° 30'	225° 00'	125' 70	
8	9	356° 30'	176° 30'	1088' 30	
9	10 Portiente	356° 00'	176° 00'	339' 00	
9	Al cortijo de Aguilones	326° 00'	146° 00'	—	Chimenea
				508730	



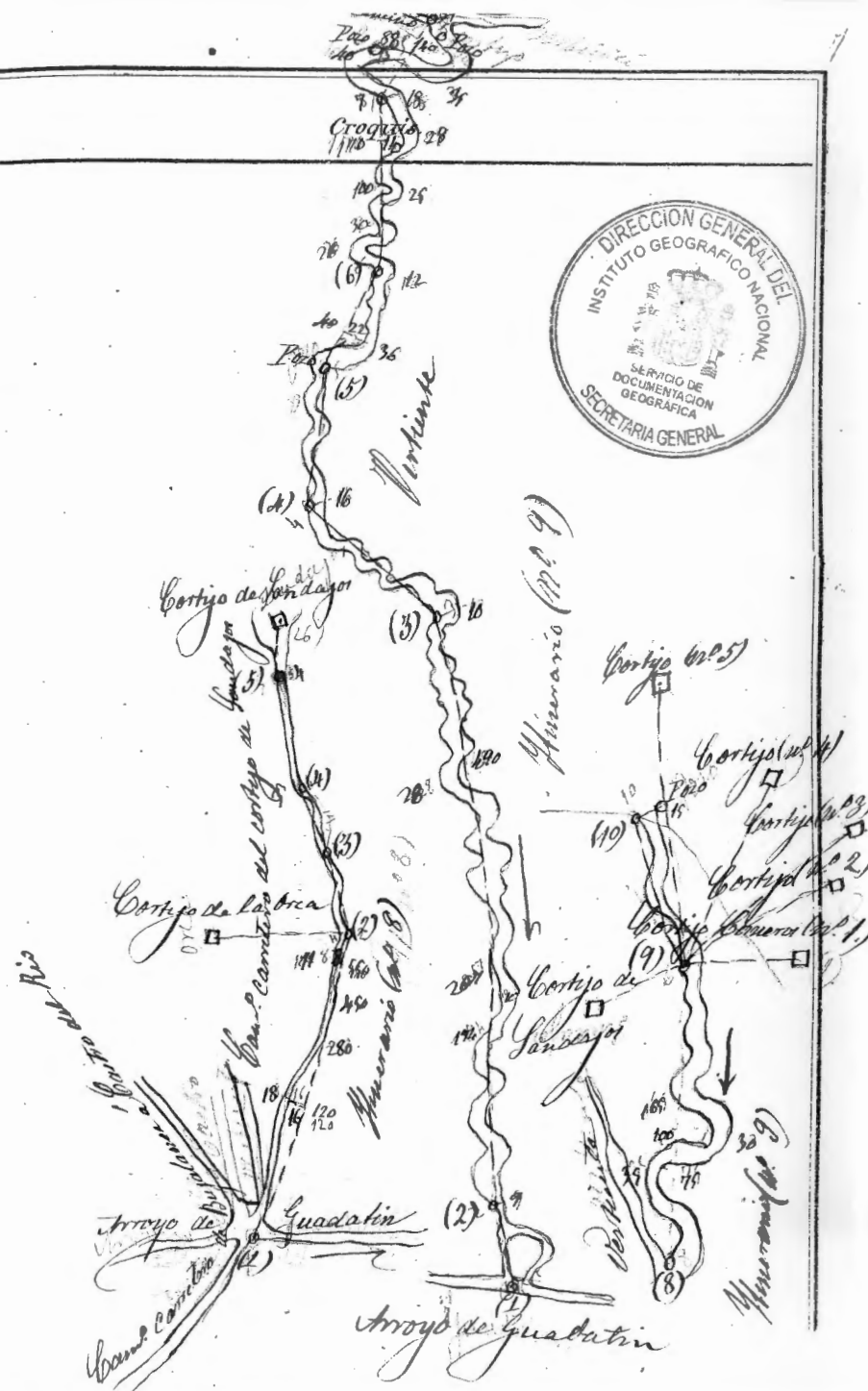
Estad.	Puntos observados.	Rumbos.		Distanc. Metros.	Observaciones
		N.	S.		
10	11	18° 36'	198° 00'	155' 30"	
11	12	12° 00'	192° 00'	365' 40"	
11	Al cortijo de Taurdonce	279° 00'	99° 00'	403' 90"	Chimenea
12	13	88° 36'	218° 36'	370' 00"	
13	14	354° 30'	174° 30'	446' 40"	
14	15	48° 00'	228° 00'	407' 80"	
14	Al cortijo de la Orca	149° 36'	329° 00'		Chimenea
Itinerario n.º 27 Cam.ª camilero y vicinia de Bugalarij sub Corto del Rio					
1	2 cam.ª de cortijo de Landago	173° 30'	353° 36'	194' 30"	Principia en la est. Itinerario (n.º 1)
2	3	171° 36'	351° 00'	197' 30"	n.º 20 del itinerario
3	4	184° 00'	04° 00'	354' 00"	
4	5 P.ª de la	177° 36'	357° 36'	445' 40"	
5	6	152° 36'	332° 36'	526' 00"	
5	Al cortijo de la Orca	255° 00'	75° 36'	525' 00"	
5	P.ª	240° 00'	60° 00'	250' 00"	
6	7	152° 00'	332° 00'	291' 60"	
7	8	146° 36'	326° 36'	236' 80"	
8	9 A.ª de la Orca	205° 00'	25° 00'	321' 00"	
8	Al cortijo de las Cañeras	176° 00'	356° 00'	Ch.	Chimenea
9	Al cortijo de las Cañeras	86° 36'	266° 36'	Ch.	Chimenea
9	Al P.ª de Aguilones	82° 00'	144° 00'		



1934

Estac.	Puntos observados.	Rumbos.		Distanc. Metros.	Observaciones.
		N.	S.		
	Meridiano N.º 8 del Cabal. Com. del Camp. de Guadalupe				
1	2	122.º 36'	305.º 36'	578.º 00	Principio en la r.
2	3	87.º 00'	267.º 00'	137.º 60	W.º 1.º del Muro
22	Al cortijo de la Orca	235.º 00'	35.º 00'	Chimera N.º 1.	
3	4	165.º 00'	270.º 00'	121.º 80	
4	5	114.º 36'	274.º 36'	116.º 50	
5	16	81.º 36'	261.º 36'	126.º 00	Chimera
	Meridiano N.º 9 del Camp. de Guadalupe				
1	2	220.º 00'	110.º 00'	97.º 00	Principio en la r.
2	3	205.º 36'	125.º 36'	167.º 80	W.º 1.º del Muro
3	4	216.º 00'	136.º 00'	224.º 40	W.º 1.º
4	5 Pico	190.º 00'	12.º 00'	146.º 60	
5	6	176.º 00'	356.º 00'	179.º 20	
6	7	161.º 36'	11.º 36'	214.º 20	
7	8	161.º 00'	341.º 00'	177.º 30	
8	9	138.º 00'	318.º 00'	140.º 40	
8	Vertiente	229.º 00'	49.º 00'	750.º 00	
9	10	187.º 00'	07.º 00'	255.º 20	
9	Al cortijo de Guadalupe	295.º 00'	115.º 00'	Chimera	
9	Al cortijo (Chimera N.º 1.)	132.º 00'	312.º 00'	Chimera	
9	Al cortijo (N.º 2.)	112.º 00'	329.º 00'	Chimera	
9	Al cortijo (N.º 3.)	152.º 36'	332.º 36'	Chimera	
9	Al cortijo (N.º 4.)	172.º 00'	352.º 00'	Cabalote	
9	Al cortijo (N.º 5.)	184.º 00'	04.º 00'	Chimera	

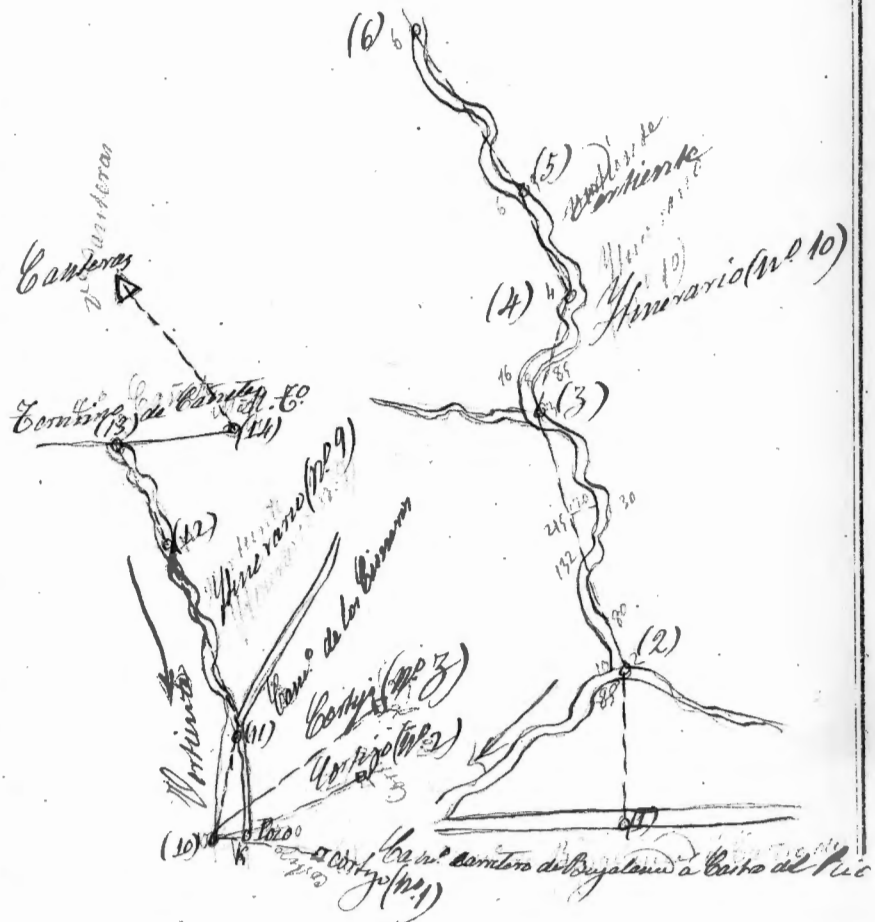
41 4760



Estac.	Puntos observados.	Rumbos.		Distanc. Metros.	Observaciones
		N.	S.		
10	W Camino de los Cincos	188° 30'	358° 30'	410' 50"	
10	Al vertigo de Chimenea n.º 1.	87° 30'	265° 30'	4	Chimenea
10	Al vertigo (n.º 2)	127° 00'	307° 00'	4	Chimenea
10	Al vertigo (n.º 3)	135° 00'	315° 00'	4	Chimenea
10	Al vertigo (n.º 4)	165° 30'	345° 30'	4	Caballote
11	12	201° 00'	21° 00'	277' 50"	
12	13	215° 30'	36° 00'	248' 40"	
12	Al vertigo (n.º 1)	102° 00'	222° 00'		Chimenea
12	Al vertigo (n.º 2)	65° 30'	265° 30'		Chimenea
12	Al vertigo n.º 3	77° 00'	257° 00'		Chimenea
12	Al vertigo n.º 4	112° 30'	292° 30'		Caballote
12	Al vertigo (n.º 5)	167° 30'	347° 30'		Chimenea
13	Al vertigo (n.º 5)	110° 30'	297° 30'		Chimenea
13	14 No. 6 de Canite	173° 00'	352° 00'	171' 60"	
14	Al vertigo (n.º 5)	177° 00'	257° 00'		Chimenea
14	de Erre-Balafia	56° 00'	236° 00'		
14	15 V. de las Canteras	290° 00'	110° 30'	344' 00"	
+					
	Himnario: n.º 20 de la vertiente del vertigo de la Orca				
11	2	222° 30'	22° 00'	96' 40"	Principio en la plaza
2	3	242° 00'	32° 00'	479' 00"	n.º 6 de la ...
3	4	182° 00'	15° 00'	167' 40"	...
3	Vertiente	273° 00'	98° 00'	730' 00"	
4	5	182° 00'	07° 00'	453' 40"	
5	6	200° 00'	20° 00'	162' 00"	


370250

Croquis.



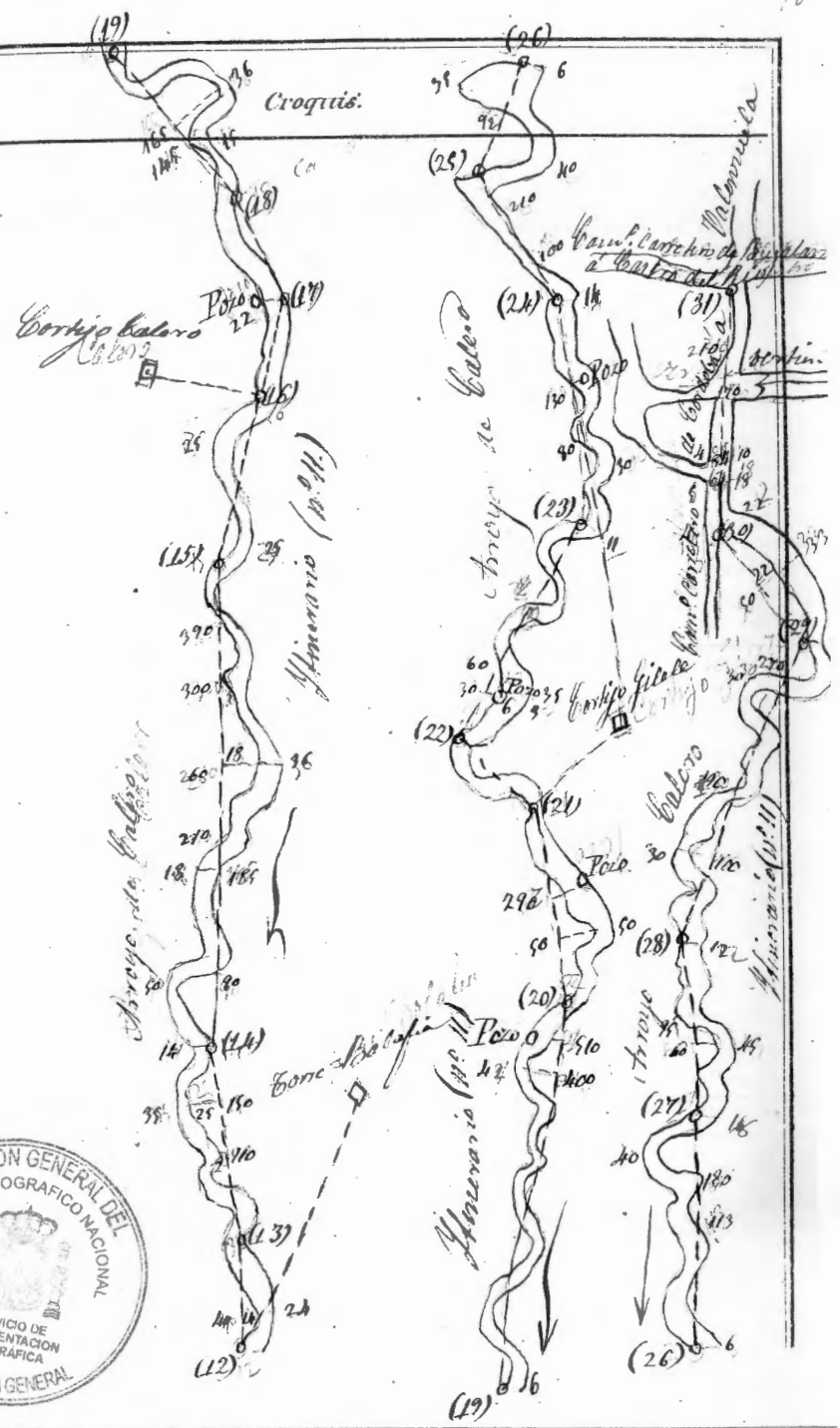
Estad.	Puntos observados.	Rumbos.		Distanci ^a Metros.	Observaciones
		N.	S.		
6	7	188° 00'	08° 00'	146' 80	
7	8	157° 30'	337° 30'	325' 00	
8	No. 8° (n.º 1)	25° 80'	78° 00'	191' 60	
8	9 No. 8° (n.º 2)	67° 00'	247° 00'	344' 10	
9	10 No. 8° (n.º 3)	347° 30'	167° 30'	26' 70	
10	11 No. 8° (n.º 4)	21° 00'	201° 00'	484' 40	
11	Al V. de las Carreteras	62° 00'	242° 00'	716' 500	
<i>Itinerario N.º 11 Vertiente</i>					
1	2	116° 30'	356° 30'	626' 60	Principia en la
1	Al cortijo de los Cueros (n.º 6)	162° 30'	332° 30'		n.º 14 del n.º 1
2	3	32° 00'	211° 30'	310' 90	
3	Al Canal de las Carreteras	87° 00'	237° 00'	210' 00	
3	Al cortijo (n.º 6)	321° 30'	141° 30'	34' 00	Chimenea
4	5	87° 00'	237° 00'	154' 00	
4	Al cortijo (n.º 5)	321° 30'	141° 30'		
5	6	42° 00'	222° 00'	153' 50	
6	7	58° 30'	257° 00'	226' 60	
6	Al cortijo n.º 4	320° 00'	140° 00'		Chimenea
7	8	79° 30'	252° 30'	384' 60	
8	9	108° 00'	287° 00'	147' 40	
9	10	60° 00'	240° 00'	118' 70	
9	Vertiente	220° 00'	48° 00'	655' 60	
10	11	57° 00'	237° 00'	187' 20	
11	12	87° 00'	267° 00'	276' 60	

559470



Estac.	Puntos observados.	Rumbos.		Distanc. Metros.	Observaciones
		N.	S.		
12	13	38° 00'	218° 00'	103' 00"	
12	de Corte-Bolafia	34° 50'	165° 00'		
13	14	92° 30'	272° 30'	242' 00"	
14	15	96° 00'	276° 00'	452' 20"	
15	16	86° 00'	263° 30'	326' 60"	
16	17	59° 30'	239° 30'	117' 00"	
16	Al cortijo Calero	15° 00'	332° 00'	59' 00"	Chimenea
17	18 Carrino	74° 00'	254° 00'	103' 50"	
18	19	71° 00'	271° 00'	213' 80"	
19	20	86° 30'	266° 30'	595' 70"	
19	Al cortijo Calero	257° 00'	77° 00'		Chimenea
19	de Corte-Bolafia	294° 00'	114° 00'		
20	21	34° 00'	264° 00'	359' 00"	
21	22	114° 00'	294° 00'	125' 40"	
21	Al cortijo Fitele	50° 00'	236° 00'	65' 00"	Chimenea
22	23	77° 00'	257° 00'	153' 30"	
23	24	92° 00'	272° 00'	286' 00"	
24	25	110° 30'	270° 20'	224' 80"	
24	Al cortijo Fitele	275° 00'	95° 00'		Chimenea
25	26	89° 00'	269° 00'	167' 60"	
26	27	119° 30'	279° 30'	241' 00"	
27	28	34° 30'	264° 30'	218' 20"	Concluye en la
28	29	95° 00'	275° 00'	305' 50"	n.º 20 del ite
29	30	107° 00'	287° 00'	83' 75"	via n.º 23 de la
30	31	56° 00'	236° 00'	238' 40"	Zona

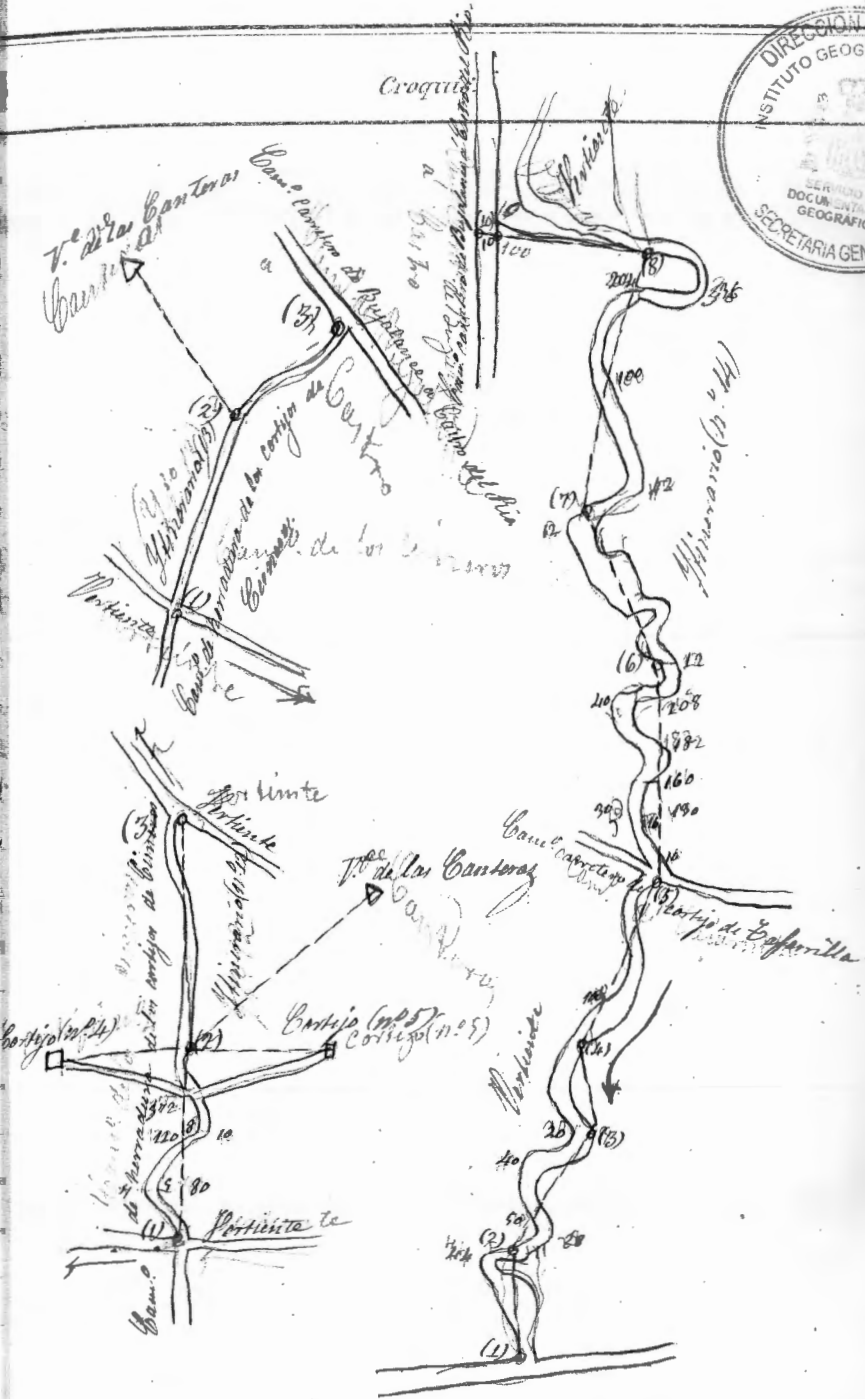
1467990





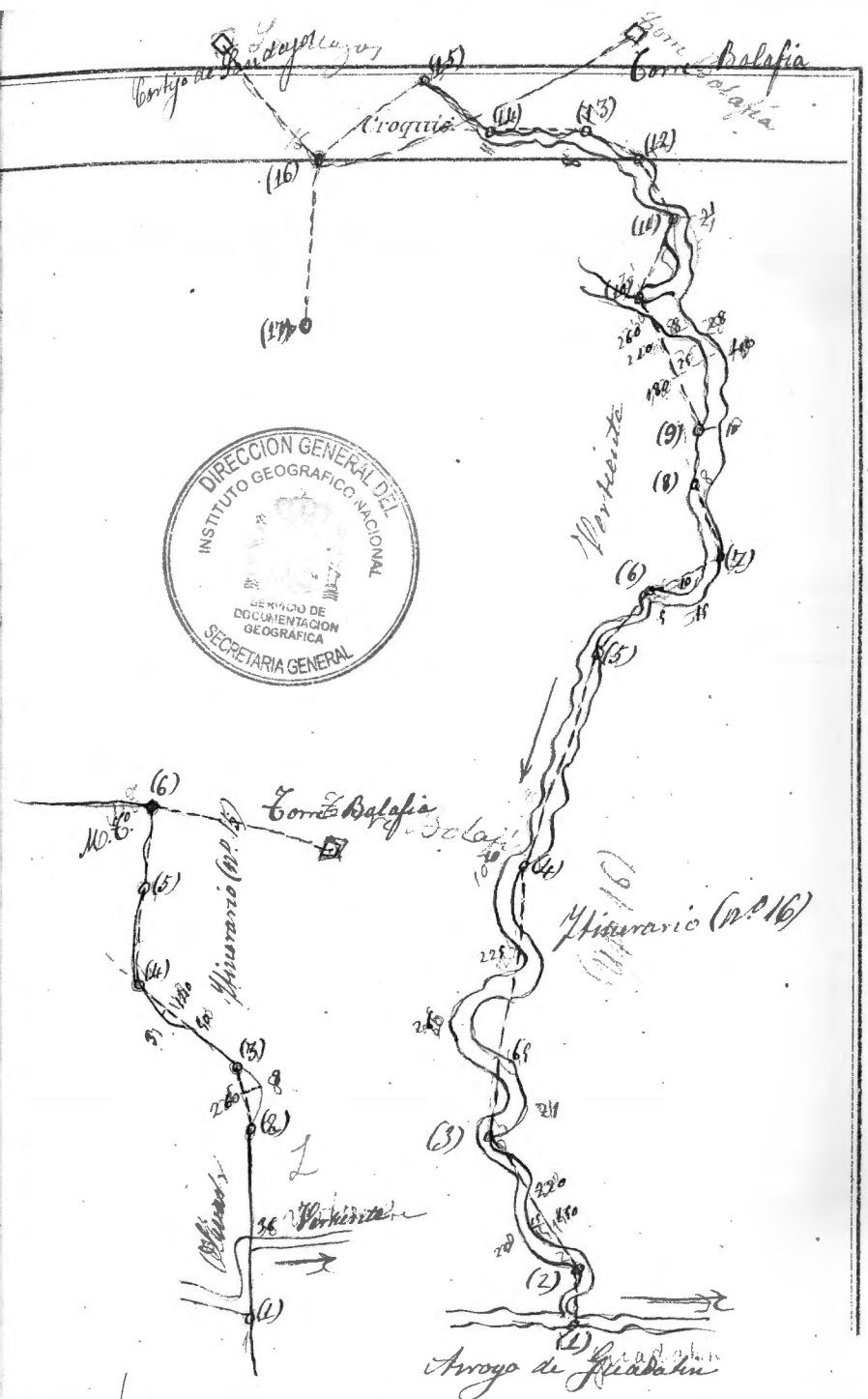
Estac.	Puntos observados.	Rumbos.		Distancia Metros.	Observacion
		N.	S.		
	<i>Mineraria n.º 12 del Cabo de la Catedral de la Compañía de Minería</i>				
1	2	344° 00'	164° 00'	377' 00"	Principio en la...
2	3	358° 25'	148° 20'	374' 00"	al Minero n.º 11
2	Al cortijo n.º 5	233° 36'	58° 30'		Chimenea
2	Al cortijo n.º 4 de la Chimenea	39° 00'	218° 00'		Compañía de Minería
2	Al V. de las Canteras	264° 00'	84° 00'		del Minero n.º 12
	<i>Mineraria n.º 13 de la Compañía de Minería de la Compañía de Minería</i>				
1	2	176° 00'	358° 00'	817' 00"	Principio en la...
2	3	184° 30'	24° 30'	733' 00"	del Minero n.º 11
2	4	328° 00'	148° 00'		de la...
	<i>Mineraria n.º 14 de Vertiente</i>				
1	2	9° 30'	180° 00'	224' 00"	Principio en la...
2	3	283° 00'	163° 00'	143' 30"	n.º 4 de la...
3	4	323° 00'	148° 00'	81' 00"	n.º 1
4	5	220° 00'	110° 00'	235' 00"	
5	6	294° 30'	146° 30'	237' 20"	
6	7	338° 00'	158° 00'	141' 40"	
7	8	304° 00'	124° 00'	235' 40"	
8	9	0° 00'	180° 00'	119' 26"	

937310



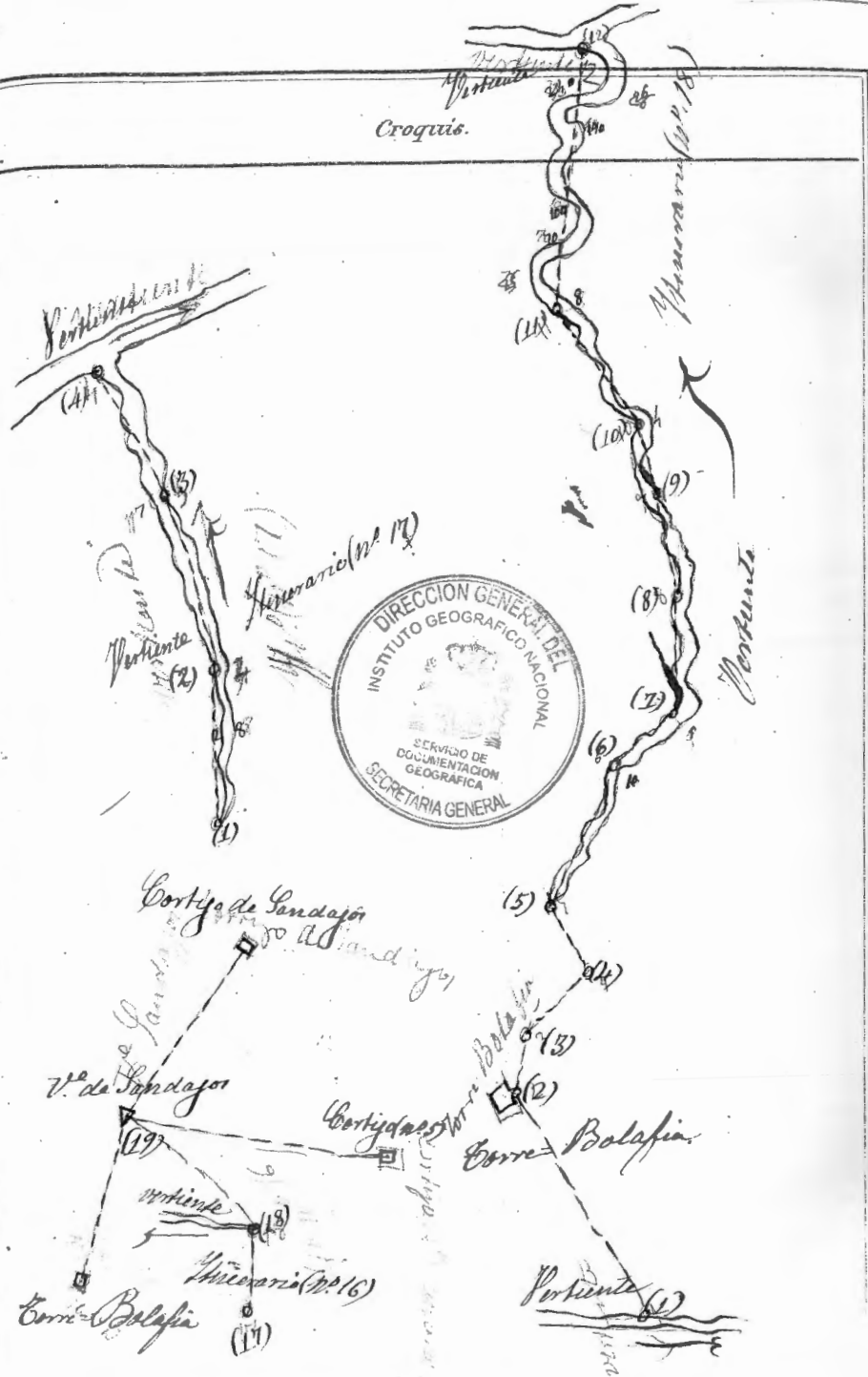
Estac.	Puntos observados.	Rumbos.		Distanc. Metros.	Observaciones
		N.	S.		
	Itinerario N.º 15 Diferencia en latitud, 59' 14" Sur				
1	2	184° 00'	26' 00"	340' 00"	Principio de la B.
2	3	214° 00'	34' 36"	34' 00"	pl. 8' del itinerario.
3	4	293° 00'	113' 00"	222' 00"	N.º 14.
4	5	278° 00'	78' 00"	188' 00"	
5	6 No. 85°	295° 00'	115' 00"	126' 00"	
6	7 Com. Balafia	156° 00'	336' 00"		
	Itinerario N.º 16 Meridiano				
1	2	170° 00'	350' 00"	44' 20"	Principio de la B.
2	3	233° 00'	53' 30"	290' 00"	N.º 4 del itinerario
3	4	222° 00'	47' 00"	301' 80"	N.º 1.
4	5	208° 00'	29' 30"	396' 60"	
5	6	202° 30'	22' 30"	454' 00"	
6	7	168° 30'	346' 30"	66' 70"	
7	8	204° 00'	24' 00"	193' 00"	
8	9	179° 00'	354' 00"	140' 80"	
9	10 Meridiano	176° 30'	47' 00"	286' 60"	
10	11	163° 30'	345' 30"	164' 00"	
11	12	176° 30'	356' 30"	181' 00"	
12	13	206° 00'	26' 00"	120' 00"	
13	14	242° 00'	62' 00"	259' 70"	
14	15 Concluye la meridiana	219° 00'	39' 30"	154' 70"	
15	16	224° 30'	144' 30"	192' 00"	
16	17	338° 00'	453' 00"	150' 30"	

390620



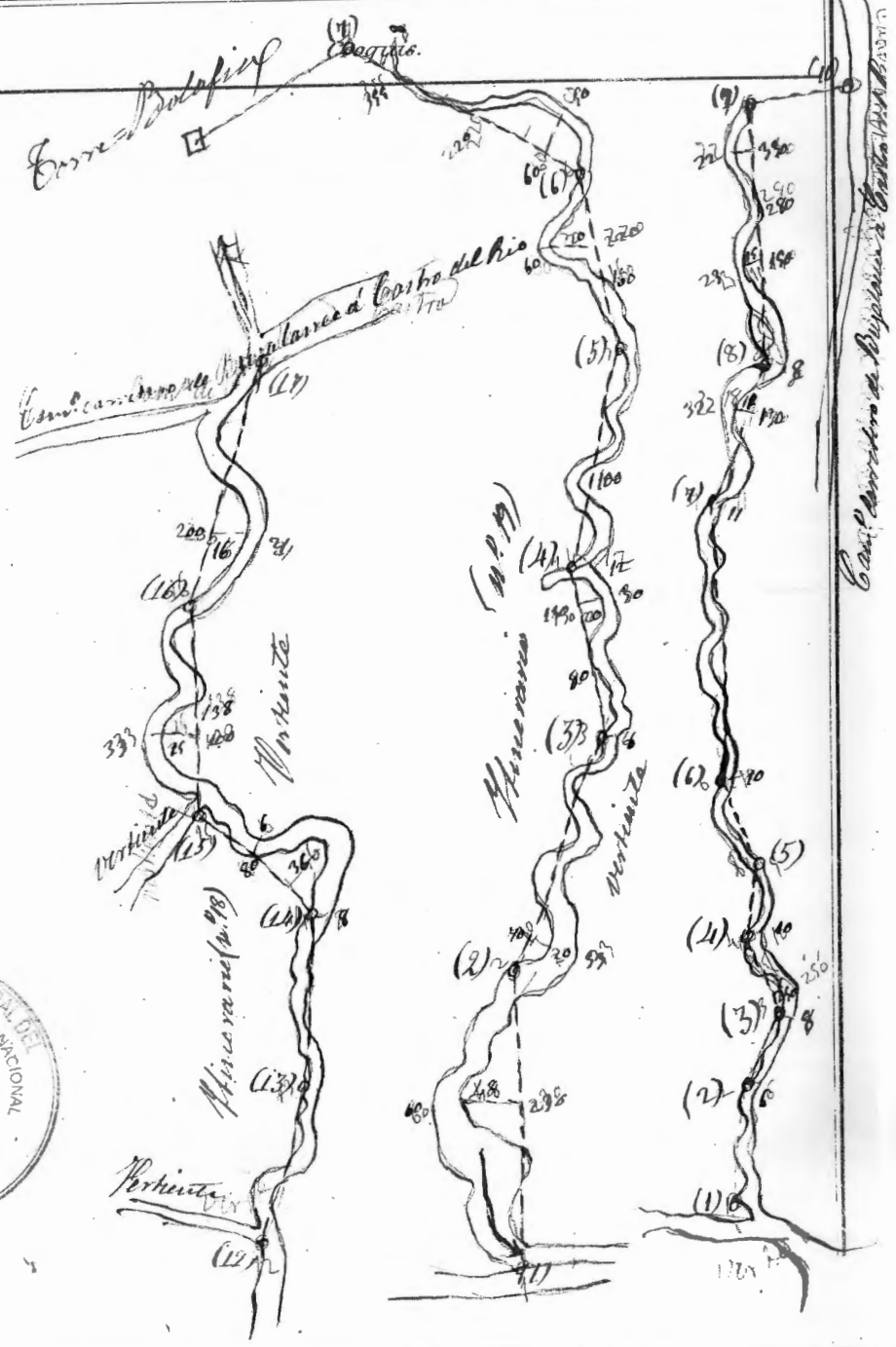
Estad.	Puntos observados.	Rumbos.		Distanc. Metros.	Observaciones.
		N.	S.		
16	Al Correo Balafía	97° 00'	277° 00'		
16	Al cortijo de Landajo	289° 00'	89° 00'	24	Chimenea
17	18	270° 00'	91° 00'	107' 60"	
18	19 Al Cortijo de Landajo	359° 00'	179° 00'	524' 40"	
19	Al Correo Balafía	106° 30'	306° 30'		Comenzó en el 12
19	Al cortijo n.º 5 Chimenea	195° 00'	15° 00'	87	Landajo n.º 7
19	Al cortijo Landajo	239° 00'	59° 00'	11	Chimenea
Itinerario n.º 14 Pertinente					
1	2	101° 30'	201° 30'	236' 40"	Principio en la 17
2	3	62° 00'	242° 00'	444' 40"	n.º 18 del ite n.º 16
3	4	80° 30'	260° 00'	204' 40"	Comenzó en la 17 n.º 10 del itinerario n.º 16
Itinerario n.º 18 Pertinente					
1	2 Puerta de Correo Balafía	193° 00'	313° 00'	546' 20"	Principio en la 17
2	3	119° 00'	297° 00'	41' 00"	n.º 10 del itinerario
3	4	70° 30'	250° 30'	1007' 40"	n.º 16
4	5 Principio de la pertinente	79° 00'	232° 00'	63' 30"	
5	6	195° 00'	195° 00'	499' 00"	
6	7	304° 30'	161° 30'	69' 00"	
7	8	43° 00'	222° 30'	235' 00"	
8	9	44° 30'	224° 00'	232' 60"	
9	10	53° 00'	222° 30'	116' 70"	
10	11	98° 00'	264° 30'	217' 00"	
11	12 Pertinente	57° 00'	237° 00'	403' 30"	

40511°



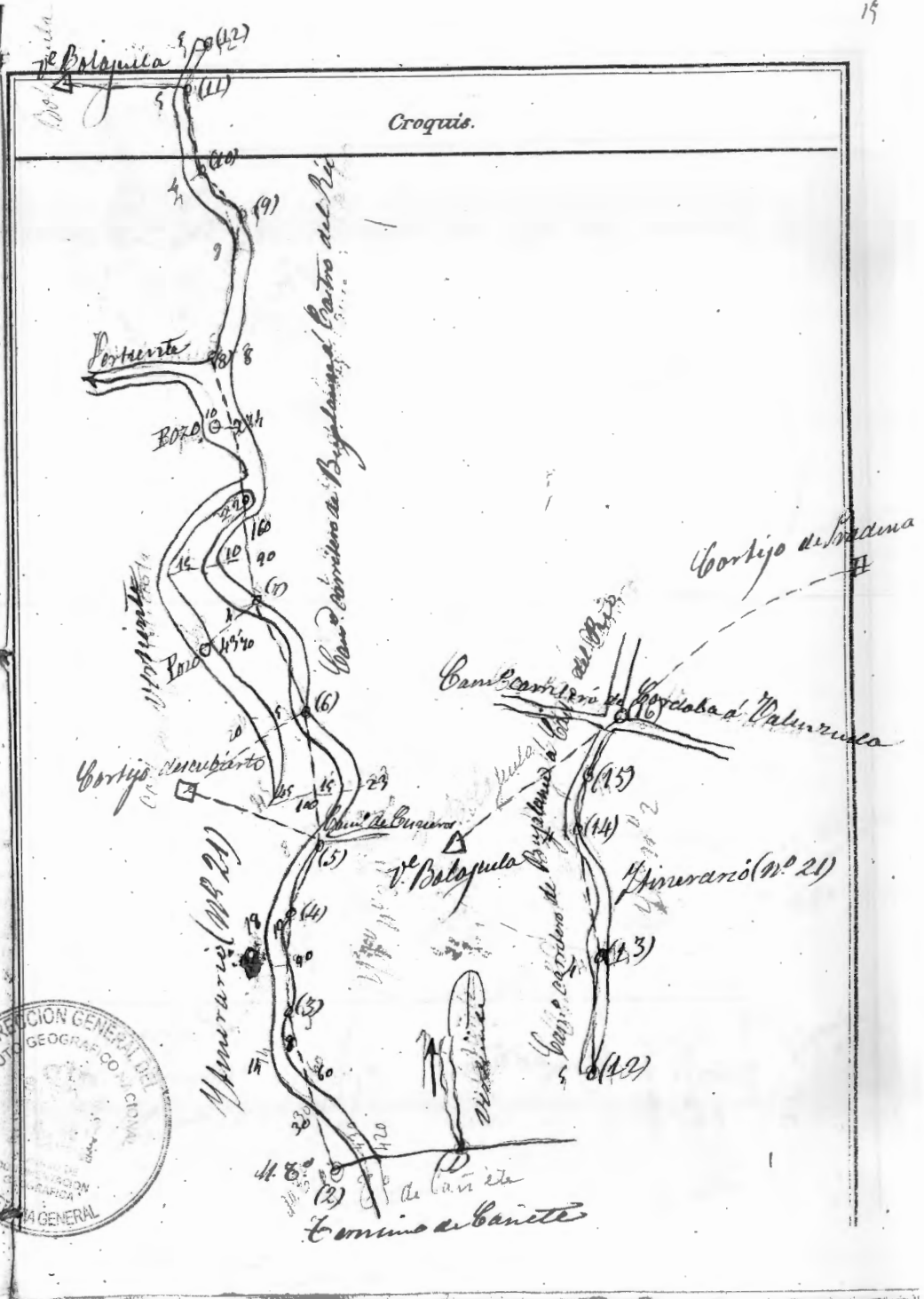
Estac.	Puntos observados.	Rumbos.		Distanc. Metros.	Observaciones.
		N.	S.		
142	13	24° 00'	184° 00'	224° 00'	
143	14	15° 30'	172° 00'	174° 10'	
144	15 Verdadero	221° 30'	204° 00'	168° 00'	
145	16	08° 00'	187° 30'	242° 00'	Comenzó en ldo. etc.
146	17	356° 00'	146° 00'	341° 280	del del itinerario n.º 20 de la 2ª tanda.
Itinerario n.º 19 Perifoneo					
1	2	146° 30'	146° 30'	374° 160	Principia en ldo. etc.
2	3	162° 30'	345° 00'	238° 00'	n.º 12 del itinerario n.º 18.
3	4	205° 30'	26° 00'	182° 30'	n.º 11 del 18.
4	5	182° 00'	62° 30'	281° 40'	
5	6	203° 00'	45° 00'	353° 20'	
6	7	240° 30'	61° 00'	477° 30'	
7	8	302° 00'	122° 00'		
Itinerario n.º 20 Perifoneo					
1	2	152° 00'	332° 00'	248° 60'	Principia en ldo. n.º 15.
2	3	107° 00'	287° 00'	130° 00'	del itinerario n.º 18.
3	4	152° 00'	332° 00'	162° 00'	
4	5	130° 30'	310° 30'	83° 30'	
5	6	172° 00'	352° 00'	112° 20'	
6	7	138° 00'	318° 00'	148° 30'	
7	8	117° 00'	297° 00'	354° 10'	
8	9	137° 00'	317° 00'	521° 00'	
9	10	20° 00'	200° 00'	62° 00'	

514760



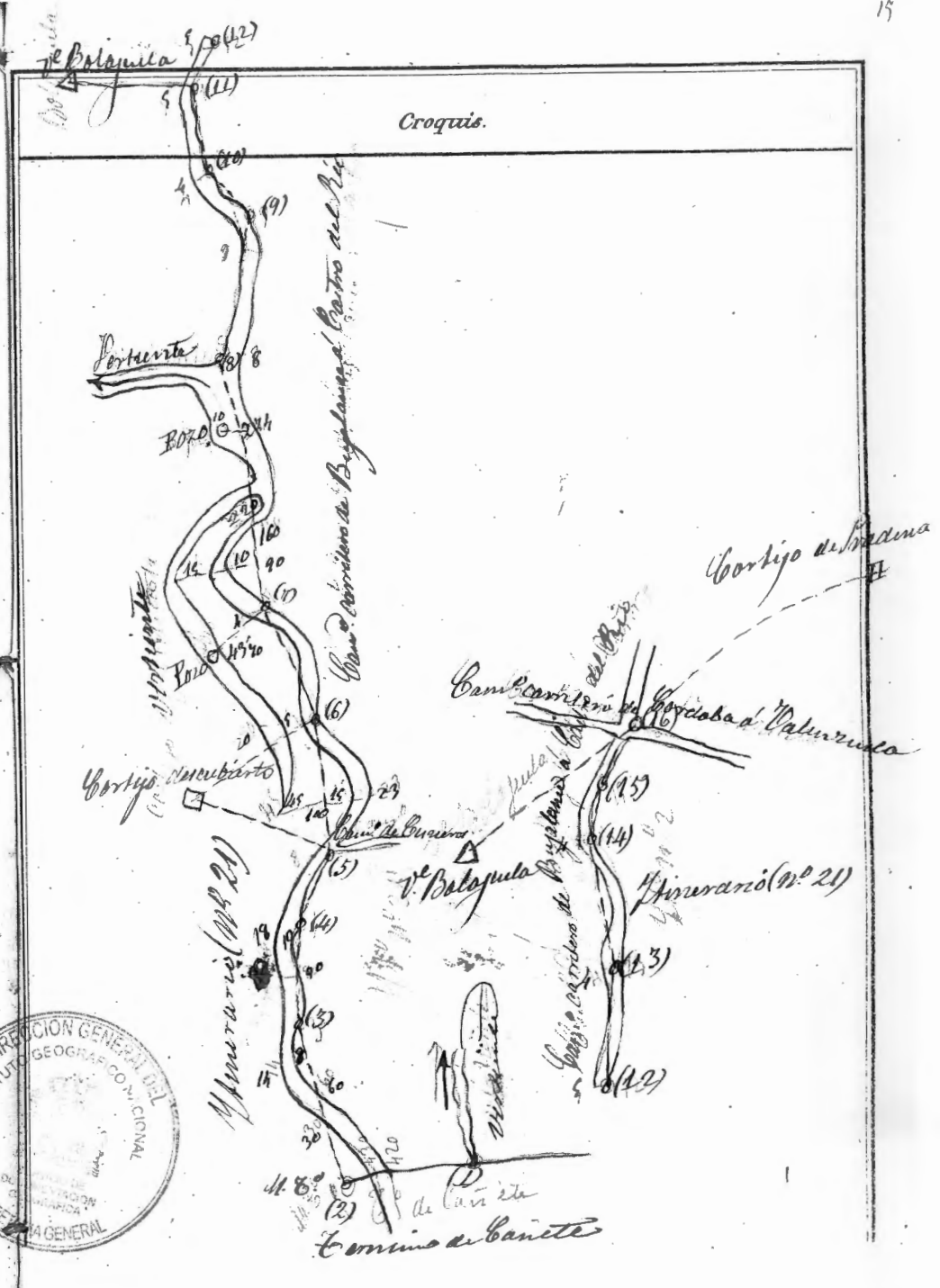
Estac. ^o	Puntos observados.	Rumbos.		Distanc. ^o Metros.	Observaciones.
		N.	S.		
	Unk... ..				
1	2.	175° 00'	355' 00"	442' 00"	Principio de la alta 7 ^o
2	3	119° 00'	298' 30"	181' 00"	no. 2. (10)
3	4	173° 30'	282' 30"	187' 50"	
4	5.	68° 00'	248' 00"	52' 80"	
5	6	82° 00'	262' 00"	348' 00"	
8	Al cortijo descubierta	131° 30'	311' 00"		
6	7	111° 00'	291' 00"	263' 00"	
6	Al cortijo descubierta	206° 30'	26' 30"		
7	8. Deja la ventura y sigue con	161° 30'	281' 30"	369' 00"	
7	Vertiente y Poco	223° 00'	43' 00"	43' 70"	
8	9	97° 00'	276' 30"	234' 50"	
9	10	117° 30'	297' 00"	78' 60"	
10	11	99° 30'	277' 00"	332' 50"	
11	12	105° 00'	285' 00"	130' 00"	
11	Al V. Balaguera	184° 00'	04' 00"	388' 00"	
12	13	99° 00'	279' 00"	197' 60"	
13	14	122° 00'	302' 00"	243' 00"	
14	15	125° 30'	305' 30"	50' 80"	
15	16	111° 30'	291' 00"	135' 30"	
16	Al V. Balaguera	264° 30'	81' 00"		
16	Al cortijo de Pradana	48° 00'	275' 00"		

360730



Estac.	Puntos observados.	Rumbos.		Distanc. Metros.	Observaciones.
		N.	S.		
	Utiarari N.º 21 del canal Comunal de Baylana a Castro del Río y vertiente				
1	Del Cortijo de Baylana a Castro del Río	175.00'	355.00'	442.00'	Principio de la ace 1.º
2	3	119.00'	298.30'	181.00'	del Canal Comunal (10)
3	4	103.00'	282.30'	187.50'	
4	5 de la ace 2 del canal Comunal	68.00'	248.00'	52.80'	
5	6	82.00'	262.00'	342.00'	
5	Al cortijo descubierta	131.00'	311.00'		
6	7	111.00'	291.00'	263.00'	
6	Al cortijo descubierta	206.00'	26.50'		
7	8 Diga la vertiente de Baylana	161.30'	281.30'	369.00'	
7	Vertiente y Lazo	223.00'	43.00'	43.70'	
8	9	97.00'	246.30'	234.50'	
9	10	117.30'	294.00'	78.60'	
10	11	79.00'	274.00'	332.50'	
11	12	105.00'	285.50'	130.00'	
11	Al V.º Balagueta	184.00'	08.00'	388.00'	
12	13	99.00'	279.00'	177.60'	
13	14	122.00'	302.00'	243.00'	
14	15	125.00'	305.30'	50.80'	
15	16	111.00'	291.00'	135.30'	
16	Al V.º Balagueta	268.00'	81.00'		
16	Al cortijo de Paduna	48.00'	228.00'		

360730



Estad.	Puntos observados.	Rumbos.		Distanc. Metros.	Observaciones.
		N.	S.		
<i>Itinerario n.º 22. Oriente</i>					
1	2	191.º 00'	141.º 36'	442' 60"	Principio en la 1.ª
2	3	155.º 00'	335.º 00'	593' 200"	del itinerario n.º 21.
3	4	187.º 00'	07.º 00'	69' 60"	
4	5	154.º 00'	334.º 00'	89' 10"	Camelize en la 1.ª
5	6	186.º 00'	06.º 00'	221' 50"	n.º del itinerario
6	7	144.º 00'	324.º 00'	87' 80"	n.º de la zona
7	Al V.º Palapuela		31.º 00'	216.º 30'	a S.º San Jerónimo
<i>Itinerario n.º 23 del arroyo</i>					
1	2	261.º 00'	84.º 36'	574' 100"	Principio en la
2	3	265.º 00'	85.º 00'	335' 60"	citacion n.º 7 del
3	4	286.º 30'	106.º 36'	194' 50"	itinerario n.º 22
4	5	271.º 00'	77.º 00'	99' 60"	
5	6	154.º 00'	334.º 00'	39' 70"	
6	7	267.º 30'	96.º 00'	410' 90"	
7	Al V.º Palapuela		75.º 00'	255.º 00'	
7	Al Cortijo de Cuberto		31.º 00'	216.º 00'	
255070					
Córdoba 20 de Noviembre de 1871					
Companie					
El Topógrafo 1.º					
El jefe de la brigada					
Fernando Lomban					
Antonio Paray					
Antonio Paray					

