



REVISIÓN Y ACTUALIZACIÓN DE CARTOGRAFÍA Y DOCUMENTACIÓN HISTÓRICA DE LOS CAMINOS, FUENTES Y ABREVEDEROS PÚBLICOS EN EL TÉRMINO MUNICIPAL DE CÓRDOBA

19

Instituto Geográfico, Provincia de Córdoba
Trabajos Topográficos, Término de Córdoba

7.ª Brigada, Zona A3.

INSTITUTO GEOGRÁFICO Y ESTADÍSTICO.
 TRABAJOS TOPOGRÁFICOS. **19**

Declinación de la Brújula $18^{\circ} 5'$

Nota. Se trata de actualizar el trabajo de esta zona, a la única zona que la declinación de la brújula es de $18^{\circ} 30'$
Nota. Los itinerarios de nivel de esta zona con los correspondientes levantados en los cuadros topográficos.

El Topógrafo de Córdoba

DIRECCIÓN GENERAL DEL INSTITUTO GEOGRÁFICO NACIONAL
 SECRETARÍA GENERAL
 SERVICIO DE DOCUMENTACIÓN
 COMPULSADO Y CONFORME
 CON EL ORIGINAL AL CUAL ME REMITO

29 NOV 2012
 EL JEFE DEL SERVICIO GENERAL DEL INSTITUTO GEOGRÁFICO NACIONAL
 VICIO DE DOCUMENTACIÓN
 PULSADO Y CONFORME
 CON EL ORIGINAL AL CUAL ME REMITO

Término municipal. *Córdoba*

INSTITUTO GEOGRÁFICO Y ESTADÍSTICO.
 TRABAJOS TOPOGRÁFICOS. **19**

DIRECCIÓN GENERAL DEL INSTITUTO GEOGRÁFICO NACIONAL
 SECRETARÍA GENERAL
 SERVICIO DE DOCUMENTACIÓN
 COMPULSADO Y CONFORME
 CON EL ORIGINAL AL CUAL ME REMITO

29 NOV 2012
 EL JEFE DEL SERVICIO GENERAL DEL INSTITUTO GEOGRÁFICO NACIONAL
 VICIO DE DOCUMENTACIÓN
 PULSADO Y CONFORME
 CON EL ORIGINAL AL CUAL ME REMITO

Término municipal. *Córdoba*

Itinerario con brújula.

Cuaderno núm. *8*
(compuesto de los perfiles del 51 al 55 ambos inclusive)

Brújula de *plata y madera con tornillos* núm. *266*
 cuya declinación es de $18^{\circ} 5'$

Observador: *D. Vicente M. Rodríguez*

Cuaderno núm. *12* y último


NIVELACIÓN.

Nivel de *Estal* núm. *47*
 Mira *paralela de hierro* núm. *100*

Observador: *D. Vicente M. Carrasco y Maurer*

Est.	Punto observado	Altim.	Altim.	Observaciones
1	El Estal	17.1	17.1	
2	"	17.1	17.1	
3	"	17.1	17.1	
4	"	17.1	17.1	
5	"	17.1	17.1	
6	"	17.1	17.1	
7	"	17.1	17.1	
8	"	17.1	17.1	
9	"	17.1	17.1	
10	"	17.1	17.1	
11	"	17.1	17.1	
12	"	17.1	17.1	
13	"	17.1	17.1	
14	"	17.1	17.1	
15	"	17.1	17.1	
16	"	17.1	17.1	
17	"	17.1	17.1	
18	"	17.1	17.1	
19	"	17.1	17.1	
20	"	17.1	17.1	

Anexo II
Cuadernillos de campo. Zona 4



19

Provincia de Córdoba Trabajos Topográficos.

Término de Córdoba

7.ª Brigada.

Cuaderno de Itinerarios

Zona A -

DIRECCION GENERAL DEL INSTITUTO GEOGRAFICO NACIONAL
SECRETARIA GENERAL
SERVICIO DE DOCUMENTACION
COMPULSADO Y CONFORME,
CON EL ORIGINAL AL CUAL ME REMITO

MADRID,

29 NOV 2012

EL JEFE DEL SERVICIO



Declinacion de la Brújula ~~16° 18'~~ (19° 45')

*Nota. El trabajo de esta zona se ha continuado con la declinacion
de 16° 18', debiendo haberse continuado con la de 19° 45' q-
se ha encontrado despues.*

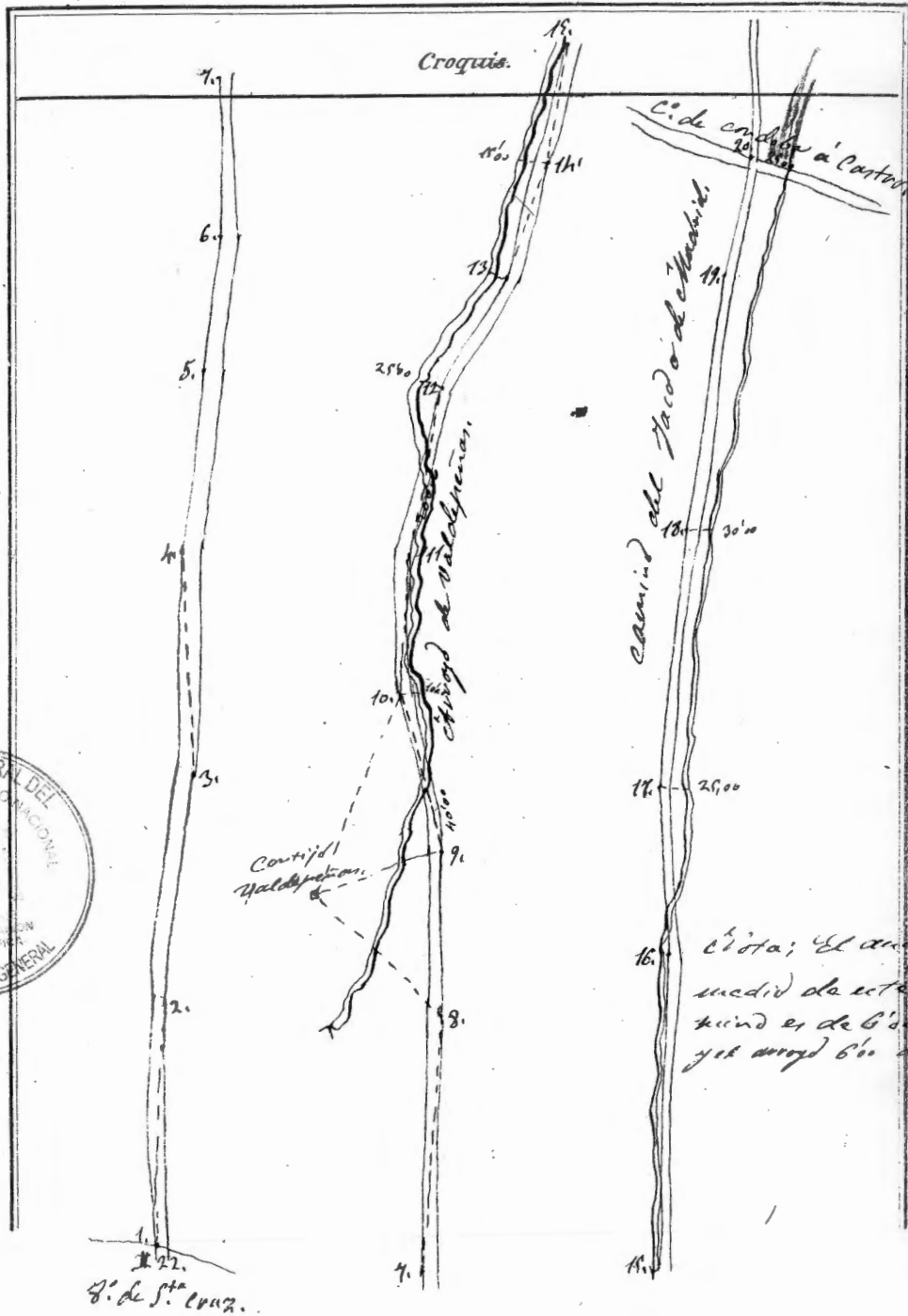
Topógrafo 1.º

Juan Cortés

*Los itinerarios de union de esta zona con las demas, se
encontraron en los cuadernos correspondientes.*

N.º 1
Camino del Jacón de Madrid. (de herradura)

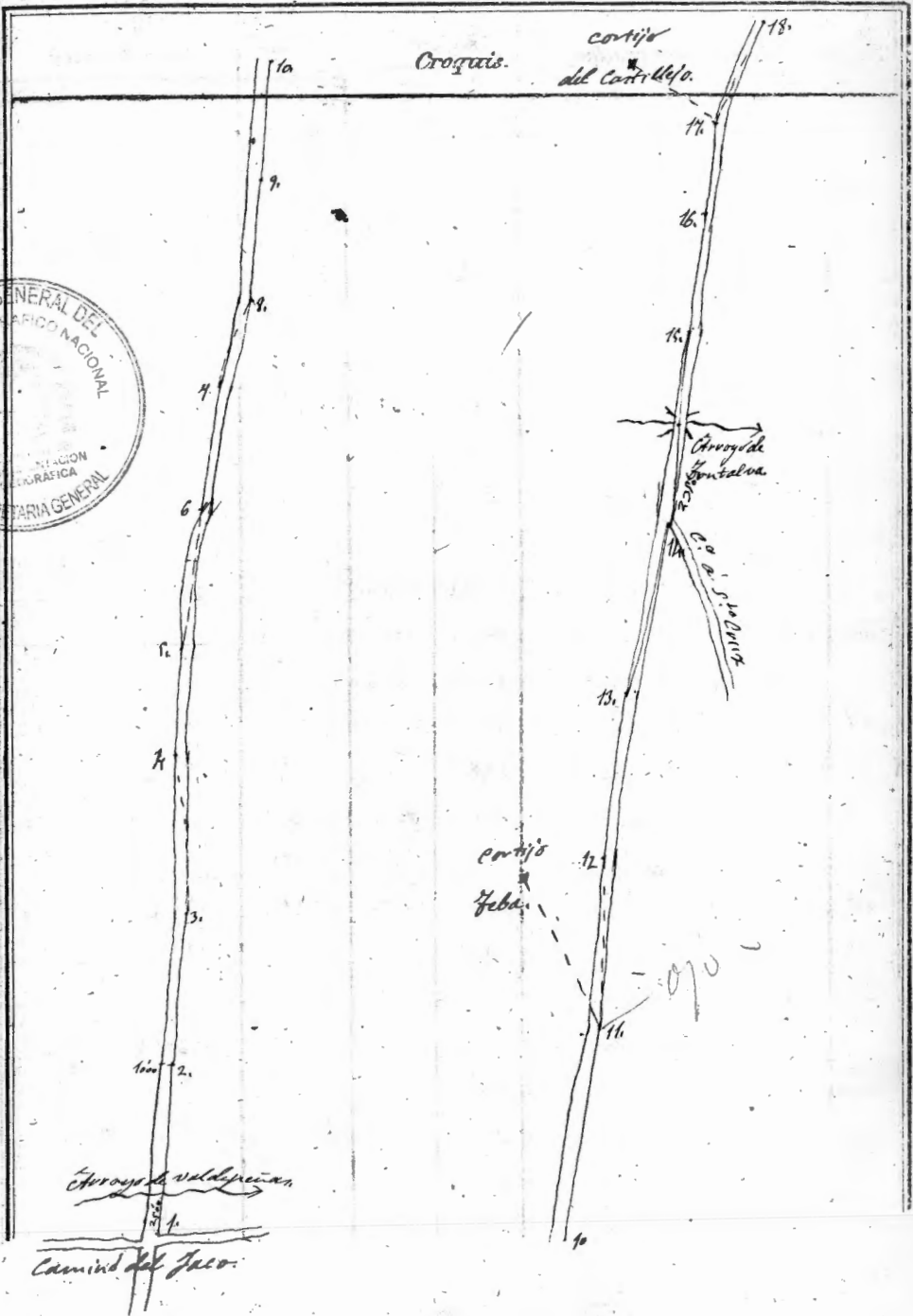
Estac.º	Puntos observados.	Rumbos.		Distanc.º Metros.	Observaciones.
		N.	S.		
1	2	226° 15'	146° 15'	127' 90	Comienza en la estacion
2	3	300° 30'	120° 30'	180' 40	24 del perimetro de
3	4	317° 30'	134° 30'	192' 45'	Sta Cruz.
4	5	303° 15'	123° 15'	332' 50	
5	6	294° 45'	117° 45'	157' 90	
	Carro Valdepeñas	348° 30'	168° 30'		Vertice.
6	7	316° 45'	136° 45'	284' 30	
7	8	319° 30'	139° 30'	499' 10	
8	9	319° 45'	139° 45'	244' 50	
	Cortijo Valdepeñas.	6° 00'	186° 00'		
9	10	1° 00'	181° 00'	210' 50	
	Cortijo Valdepeñas.	15° 30'	225° 30'		
10	11	342° 15'	162° 15'	237' 50	
	Cortijo Valdepeñas.	93° 30'	273° 30'		
11	12	325° 00'	145° 00'	289' 60	
	Carro Valdepeñas.	35° 15'	215° 00'		
12	13	301° 15'	121° 15'	120' 70	
13	14	324° 45'	144° 45'	125' 80	
14	15	325° 15'	145° 15'	361' 50	
	Carro Valdepeñas.	71° 30'	251° 30'		
15	16	312° 30'	132° 30'	330' 60	
16	17	325° 00'	145° 30'	183' 00	
17	18	331° 30'	151° 30'	215' 30	
18	19	308° 30'	128° 30'	104' 60	
19	20	303° 45'	123° 45'	122' 80	Concluye en la estacion n.º 91 del C. de Cartor.



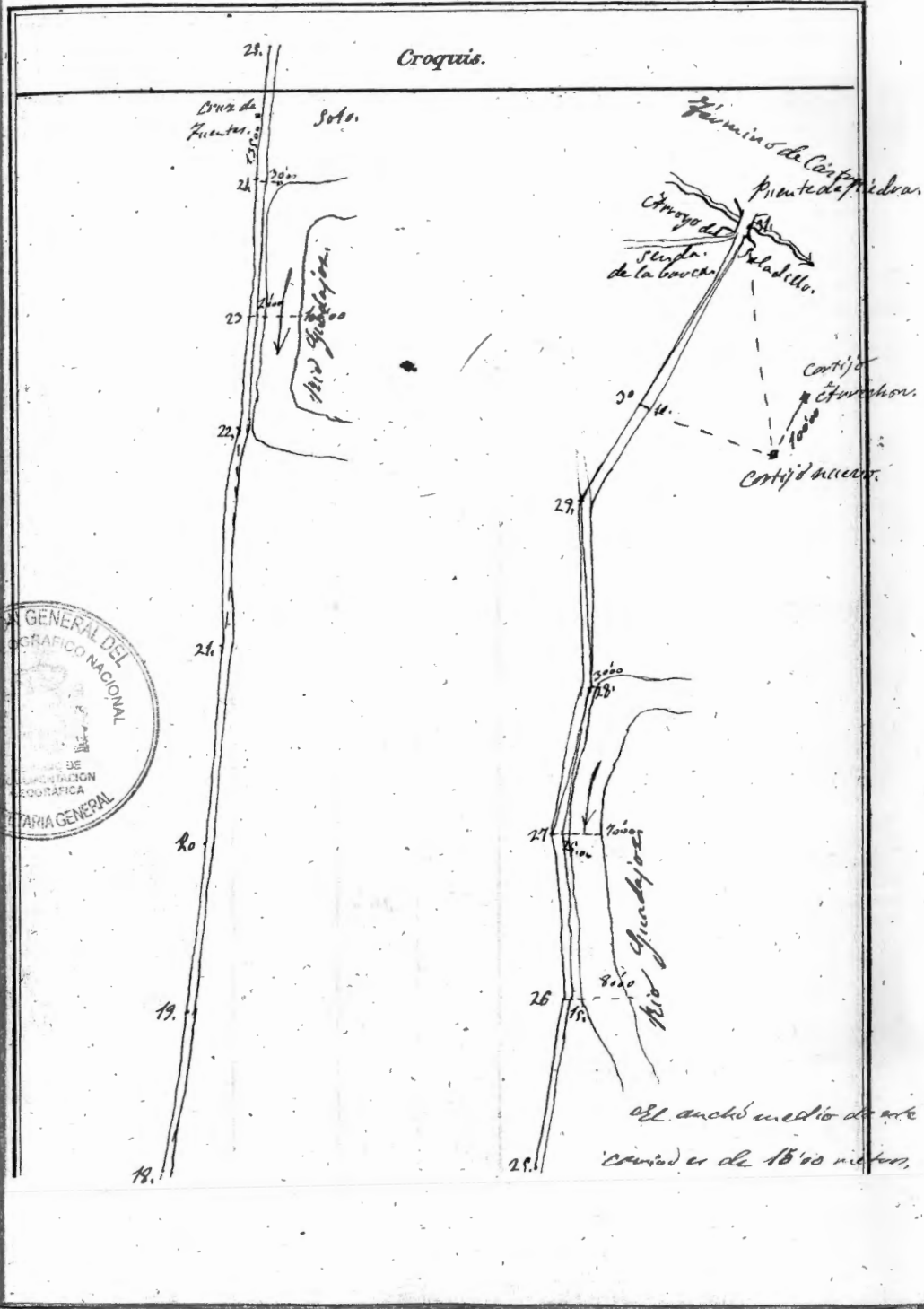
8.º de S.º Cruz.

Caminos de Carner de Córdoba a Castor del río.

Estac.	Puntos observados.	Rumbos.		Distanc. Metros.	Observaciones.
		N.	S.		
1	2	185° 30'	5° 30'	393' 20	
2	3	198° 30'	13° 30'	137' 00	
	Cerro Valdepeñas	101° 00'	781° 00'		<i>Vertical</i>
3	4	217° 00'	36° 45'	101' 60	
4	5	194° 00'	13° 45'	136' 60	
5	6	164° 30'	347° 30'	420' 00	
6	7	110° 15'	330° 15'	291' 10	
7	8	139° 00'	9° 00'	131' 20	
	Cerro Valdepeñas	67° 00'	747° 00'		
8	9	210° 30'	30° 30'	620' 40	
	Castilla de Herva	222° 00'	41° 45'		<i>Vertical</i>
9	10	218° 00'	38° 00'	775' 20	
10	11	205° 00'	25° 00'	459' 20	
11	12	207° 45'	29° 30'	243' 50	
	Castilla de Herva	252° 45'	42° 00'		<i>Vertical</i>
	Cortijo de Herva	262° 45'	82° 30'	400' 00	
	Cerro Valdepeñas	48° 15'	223° 15'		<i>Vertical</i>
12	13	222° 00'	22° 00'	241' 40	
	Castilla de Herva	260° 45'	80° 00'		<i>Vertical</i>
13	14	182° 30'	2° 30'	145' 45'	
14	15	242° 30'	67° 30'	468' 30	<i>al m 235 se encuentra un punto de observación</i>
	Castilla de Herva	275° 30'	95° 30'		<i>Vertical</i>
15	16	233° 45'	53° 45'	237' 00	
16	17	213° 45'	33° 45'	100' 00	
17	18	250° 00'	67° 45'	252' 00	

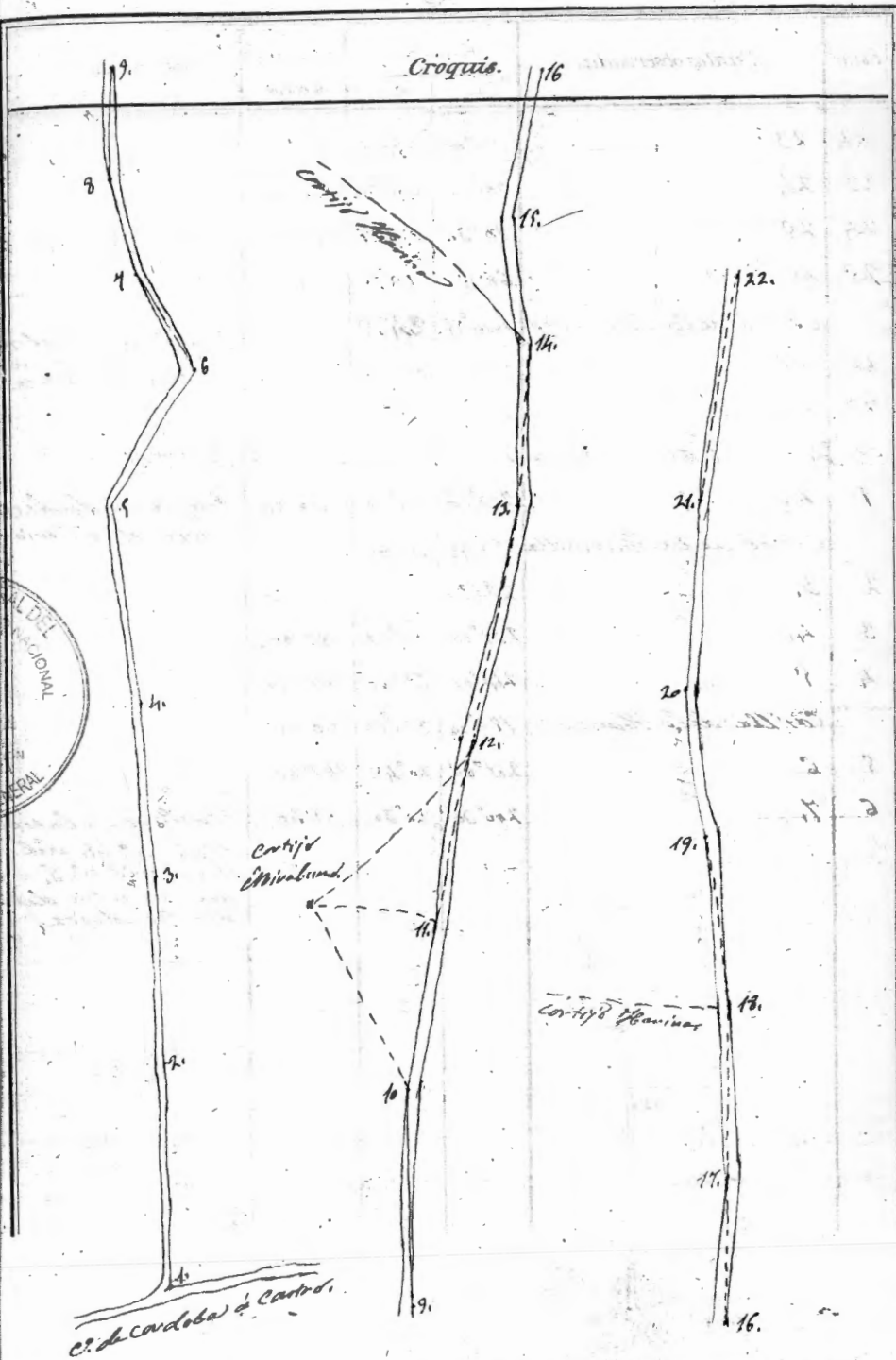


Estac.	Puntos observados.	Rumbos.		Distanc. Metros.	Observaciones.
		N.	S.		
17	Cerro de la Havanilla	117° 15'	227° 15'		Vertical
	Cerro Nalobayacas	47° 00'	227° 00'		Vertical
	Cortijo del Castillo	225° 00'	115° 00'	700' 00"	
18	19	264° 30'	84° 30'	141' 50"	
19	20	255° 15'	75° 15'	278' 00"	
19	Cortijo del Camborio	168° 30'	348° 30'		
20	21	270° 30'	90° 15'	374' 00"	
20	Cortijo del Camborio	155° 00'	235° 00'		
21	22	247° 00'	67° 00'	381' 50"	
21	Cortijo del Camborio	140° 30'	320° 30'		
21	Cerro de la Havanilla	110° 00'	220° 00'		Vertical
22	23	282° 00'	72° 00'	313' 80"	
22	Cortijo del Camborio	124° 00'	304° 00'		
23	24	220° 00'	40° 00'	98' 60"	
24	25	232° 15'	52° 15'	253' 90"	
25	26	260° 00'	70° 45'	39' 20"	
26	27	237° 30'	117° 30'	163' 90"	
27	28	245° 30'	65° 30'		Vertical
27	29	274° 30'	74° 30'	117' 10"	
28	29	278° 15'	78° 00'	60' 00"	
29	30	236° 00'	56° 00'	400' 00"	
29	Páramo de Cubas	235° 30'	55° 30'		Vertical
29	Cortijo nuevo	207° 00'	27° 00'		
30	31	235° 45'	55° 45'	379' 10"	
31	Páramo de Cubas	235° 00'	55° 00'		Vertical
	Cerro de la Havanilla	98° 30'	278° 30'		Vertical
	Cortijo nuevo	44° 45'	254° 45'		Concluye en el puente del Salado. Límite con Cerro de la Havanilla.




N.º 3.
Camino de herradura de 2.ª Cruz a Castro.

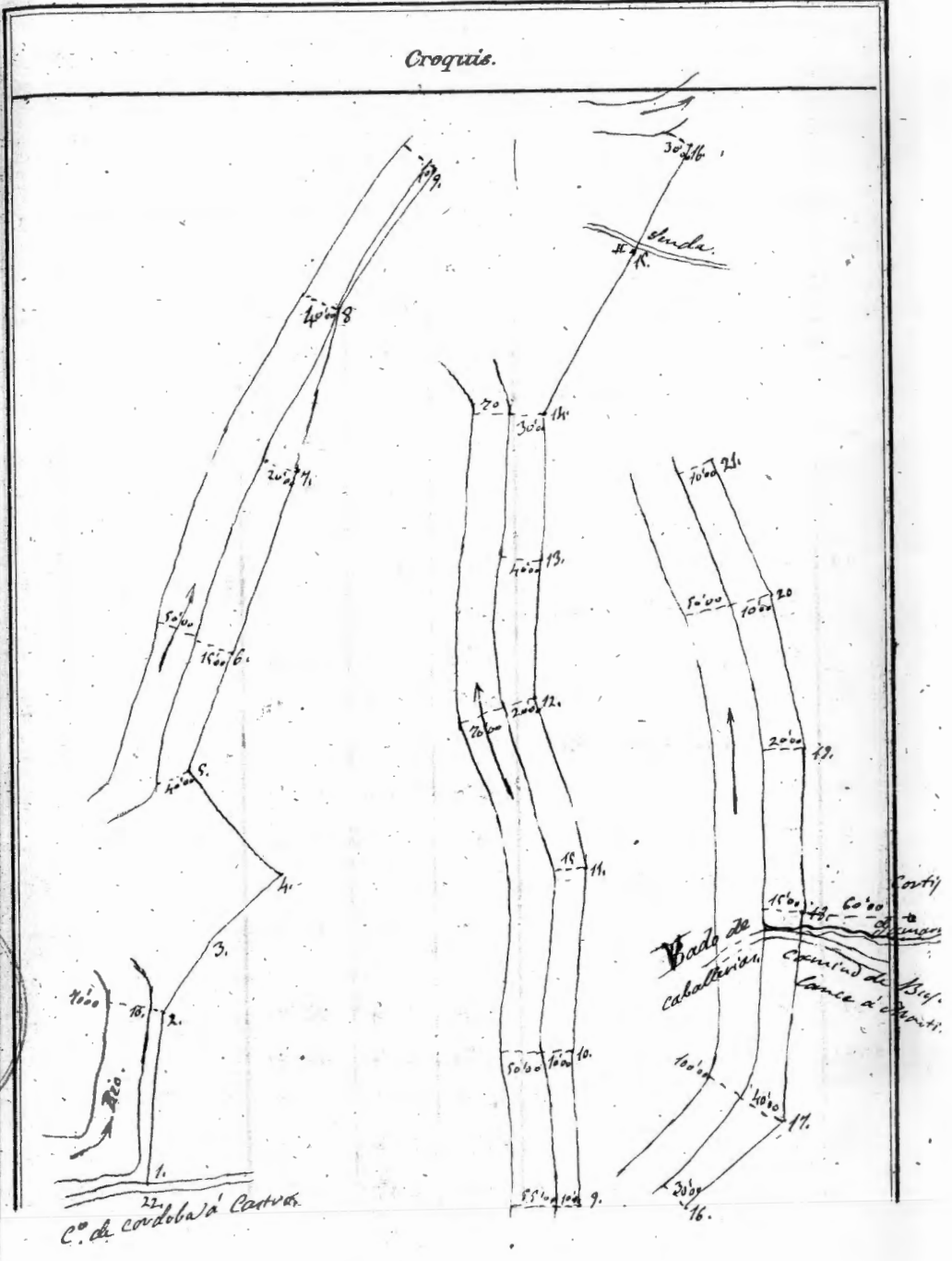

Estac.	Puntos observados.	Rumbos.		Distanci. Metros.	Observaciones.
		N.	S.		
1	2.	65° 48'	246° 00'	131' 70	Comienzo de la est.
2	3	105° 30'	285° 30'	74' 00	N.º 14 del camino
3	4	133° 00'	315° 45'	98' 10	Carre de Córdoba
4	5	151° 00'	331° 15'	854' 90	
5	6	117° 00'	277° 00'	192' 90	
6	7	172° 30'	353° 45'	69' 30	
7	8	156° 00'	336° 00'	93' 10	
8	9	123° 00'	303° 45'	67' 70	
9	10	118° 15'	298° 15'	198' 70	
10	11	100° 00'	280° 00'	167' 60	
	Cortijo Mirabueno	145° 15'	325° 15'		
11	12. (1)	82° 30'	262° 20'	268' 60	
	Cortijo Mirabueno	162° 30'	342° 30'		
12	13. (2)	94° 00'	274° 00'	180' 90	
	Cortijo Mirabueno	202° 00'	22° 00'		
13	14.	82° 45'	262° 45'	191' 40	
14	15.	90° 00'	270° 00'	145' 00	
	Cortijo La Herrería	121° 30'	301° 30'		
15	16. (4)	67° 45'	250° 00'	166' 20	
16	17	111° 15'	291° 15'	80' 00	
17	18.	97° 30'	277° 30'	261' 90	
18	19.	98° 15'	278° 15'	220' 30	
	Cortijo La Herrería	150° 30'	330° 30'		
19	20. (5)	94° 00'	274° 00'	117' 70	
20	21.	85° 15'	265° 15'	212' 80	
21	22.	75° 30'	255° 45'	121' 20	
	Cortijo La Herrería	202° 00'	22° 00'		



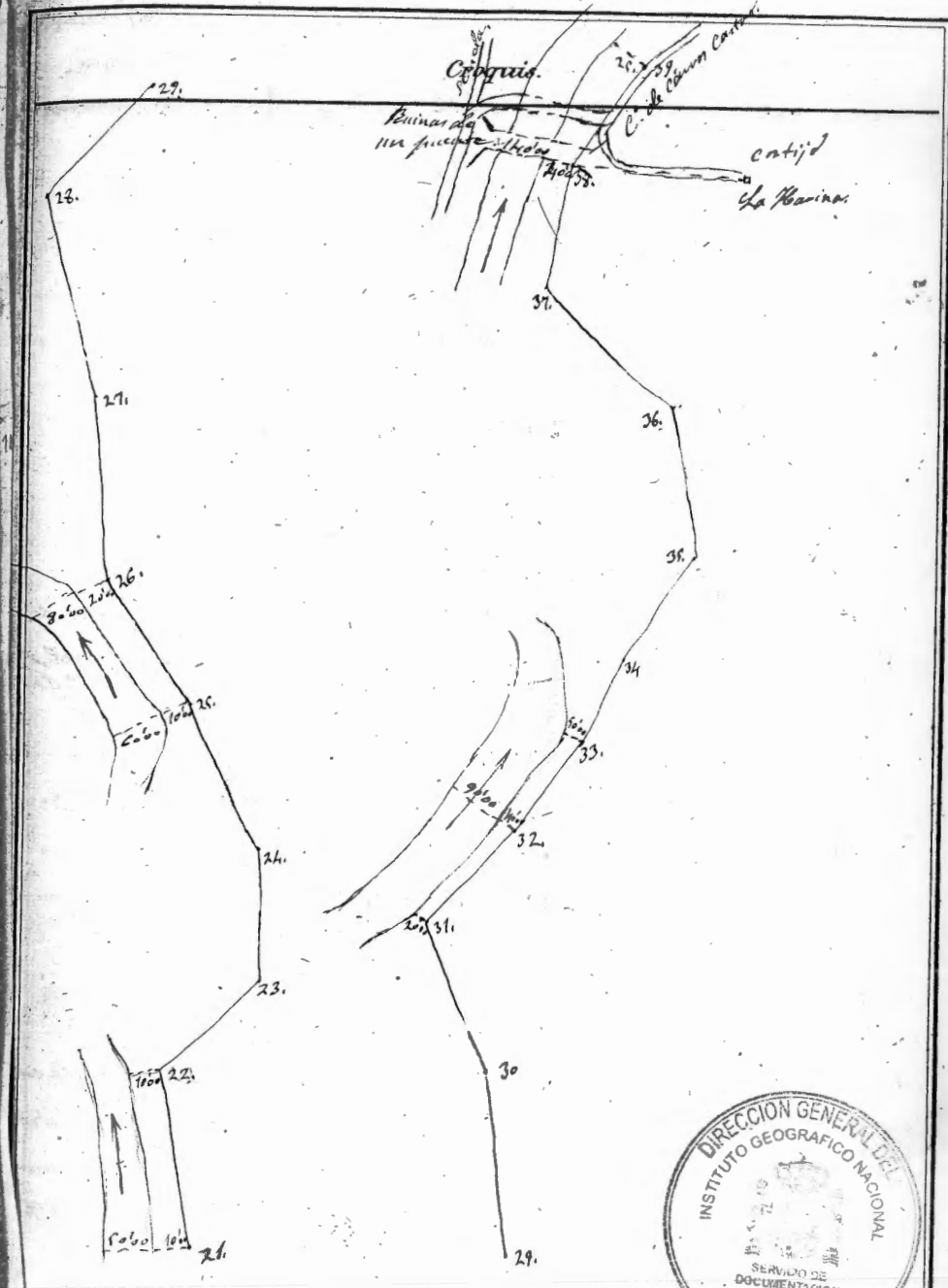
Estac.	Puntos observados.	Rumbos.		Distanci. Metros.	Observaciones.
		N.	S.		
22	23	90°00'	240°00'	186'90	
23	24	96°30'	246°30'	214'40	
24	25	90°30'	270°30'	160'40	
25	26	68°15'	248°15'	198'60	
	Cerro de la Havinilla	204°15'	24°15'		
26	27	103°45'	233°45'	146'30	concluye en el n.º 30 del término de Santa Cruz
27	28	91°00'	271°00'	70'50	
28	Camino de Lamo a Castro desde 5.ª Cruz.				
1	2	213°50'	33°30'	200'30	Empieza donde concluye el anterior
	Cerro de la Havinilla	213°45'	33°45'		
2	3	230°30'	50°30'	213'30	
3	4	235°00'	55°00'	187'00	
4	5	241°00'	61°00'	168'40	
	Cañales de la Havinilla	173°00'	353°00'	40'00	
5	6	201°00'	70°45'	167'20	
6	7	200°30'	20°30'	39'60	concluye en la cumbre n.º 46 del Itinerario n.º 5, margen derecha del río Guadalupe




Estac.	Puntos observados.	Rumbos.		Distanc. Metros.	Observaciones.
		N.	S.		
1	2.	155° 00'	335° 45'	487' 70	Campesado en la
2	3.	81° 30'	261° 30'	86' 00	Cim. n.º 22 del
3	4.	57° 00'	227° 00'	271' 90	C.º de Carnes de
4	5.	132° 44'	313° 00'	168' 60	C.º de la d.ª Cortes
5	6.	94° 15'	274° 30'	275' 30	
6	7.	74° 30'	254° 30'	174' 30	
	Contij.º del Cambro	153° 30'	333° 30'		
7	8.	110° 20'	320° 45'	50' 70	
8	9.	84° 00'	264° 00'	232' 00	
	Contij.º del Cambro	174° 00'	354° 00'		
9	10.	98° 00'	278° 00'	116' 80	
10	11.	110° 30'	290° 30'	70' 30	
	Contij.º del Cambro	203° 45'	28° 45'		
11	12.	109° 00'	289° 00'	216' 50	
12	13.	88° 30'	268° 45'	54' 50	
13	14.	122° 00'	302° 00'	121' 20	
14	15.	72° 20'	272° 30'	124' 80	
15	16.	66° 30'	246° 45'	165' 70	
16	17.	0° 00'	180° 00'	110' 50	
	Contij.º de Ribabuenilla	141° 30'	321° 15'		
17	18.	19° 00'	179° 00'	156' 40	
18	19.	54° 45'	235° 00'	147' 40	
	Contij.º de Ribabuenilla	168° 00'	348° 00'		
19	20.	112° 30'	292° 45'	100' 10	
20	21.	105° 00'	285° 00'	52' 20	



Estac.	Puntos observados.	Rumbos.		Distanc. Metros.	Observaciones.
		N.	S.		
21	22.	146° 00'	226° 15'	86' 80	
22	23.	41° 00'	221° 00'	44' 20	
	Cortijo Mirabuenilla (6)	208° 00'	28° 00'		
23	24.	125° 00'	305° 00'	224' 50	
24	25.	131° 30'	311° 45'	339' 00	
25	26.	159° 25'	319° 15'	154' 30	
	Cañilla Huerta mirabuenilla (7)	155° 00'	335° 00'		
26	27	90° 00'	273° 00'	121' 40	
27	28.	133° 30'	313° 30'	136' 00	
	Cañilla Huerta mirabuenilla (8)	177° 30'	354° 30'		
28	29.	35° 15'	215° 15'	121' 00	
	Cañilla Huerta mirabuenilla (9)	189° 15'	9° 15'		
29	30.	95° 00'	275° 00'	326' 80	
30	31.	155° 00'	335° 00'	141' 80	
	Cerro de la Heminilla (10)	129° 15'	309° 15'		Vertice
31	32.	102° 10'	282° 30'	83' 50	
32	33	125° 15'	306° 30'	74' 40	
	Cañilla Huerta mirabuenilla (11)	240° 15'	60° 00'		
33	34.	115° 00'	295° 00'	163' 60	
34	35	43° 30'	223° 30'	153' 30	
35	36	77° 45'	254° 45'	183' 20	
36	37.	152° 30'	332° 45'	194' 40	
37	38.	90° 15'	276° 15'	151' 30	
38	39.	72° 45'	253° 00'	176' 20	
	Cortijo La Marina (12)	4° 15'	184° 15'	350' 00	

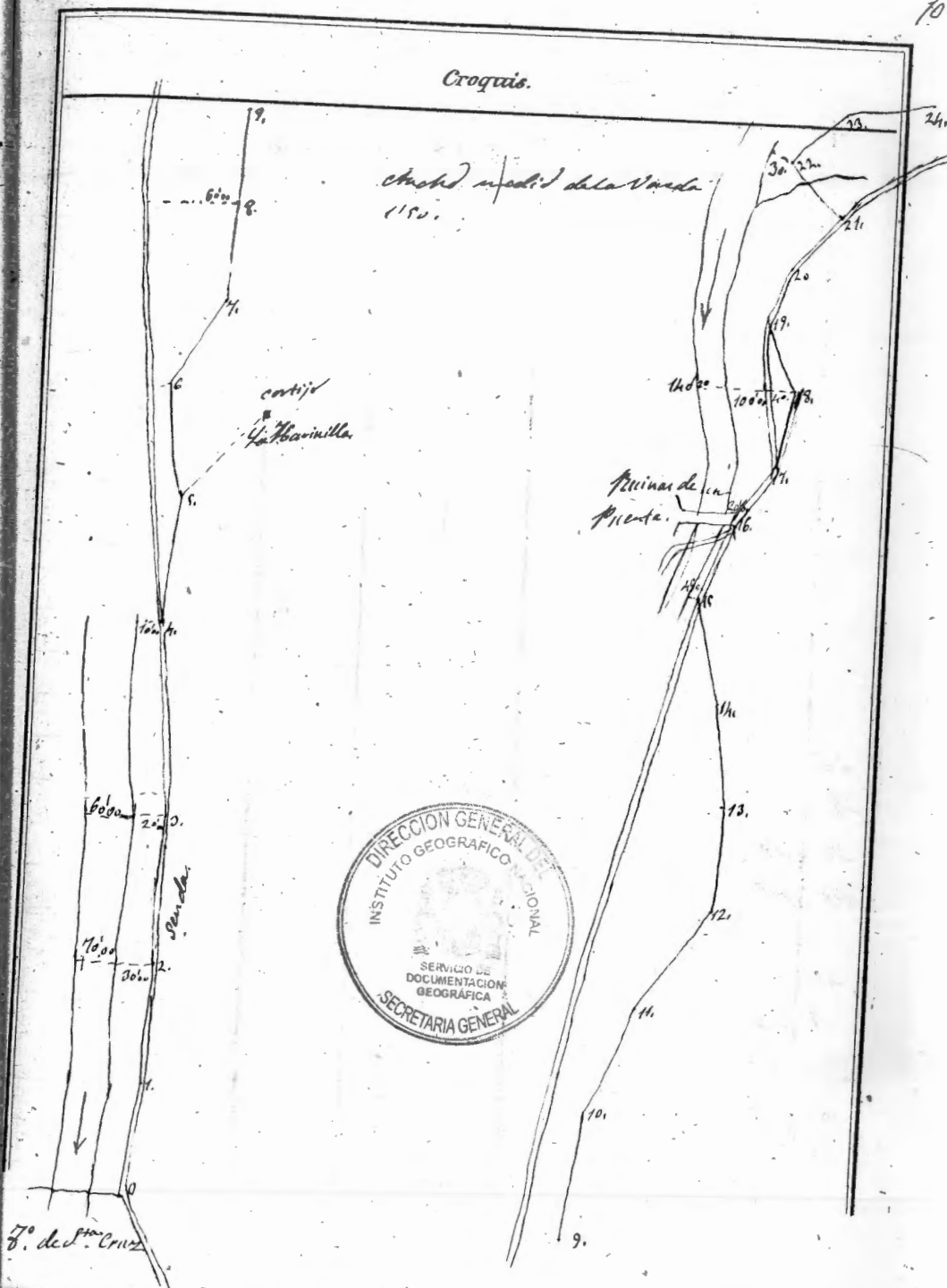


Estac.	Puntos observados.	Rumbos.		Distanc. Metros.	Observaciones.
		N.	S.		
39	40	77° 00'	257° 00'	178' 60	
	Cerro de La Maninilla (15)	111° 30'	281° 30'		
	Cerro de La Maninilla (14)	353° 00'	152° 00'		
40	41	78° 00'	255° 00'	202' 40	
41	42	74° 00'	254° 15'	196' 00	
	Cerro de La Maninilla (15)	202° 15'	222° 15'		vertice
	Cerro de La Maninilla (16)	158° 15'	328° 15'		
42	43	95° 45'	275° 45'	188' 00	
43	44	131° 30'	311° 30'	298' 50	
44	45	45° 15'	225° 30'	144' 70	
	Cerro de La Maninilla (17)	243° 00'	63° 00'		
45	46	98° 15'	278° 00'	103' 00	concluye en el mujón n.º 35 del p. cuadro de Sta. Cruz
Eje B.					
Camino de Veracruz a Pijalancas y Huasteca					
1	2	158° 15'	338° 15'	156' 00	
2	3	161° 00'	341° 00'	1495' 00	
3	4	141° 45'	321° 45'	1488' 00	
4	5	149° 30'	327° 30'	80' 00	
5	6	58° 00'	238° 00'	162' 00	
6	7	102° 30'	282° 30'	75' 70	concluye en la cruz n.º 18 del itin. terrestre n.º 5. ma. derecha del sid. G. J. J.
7					

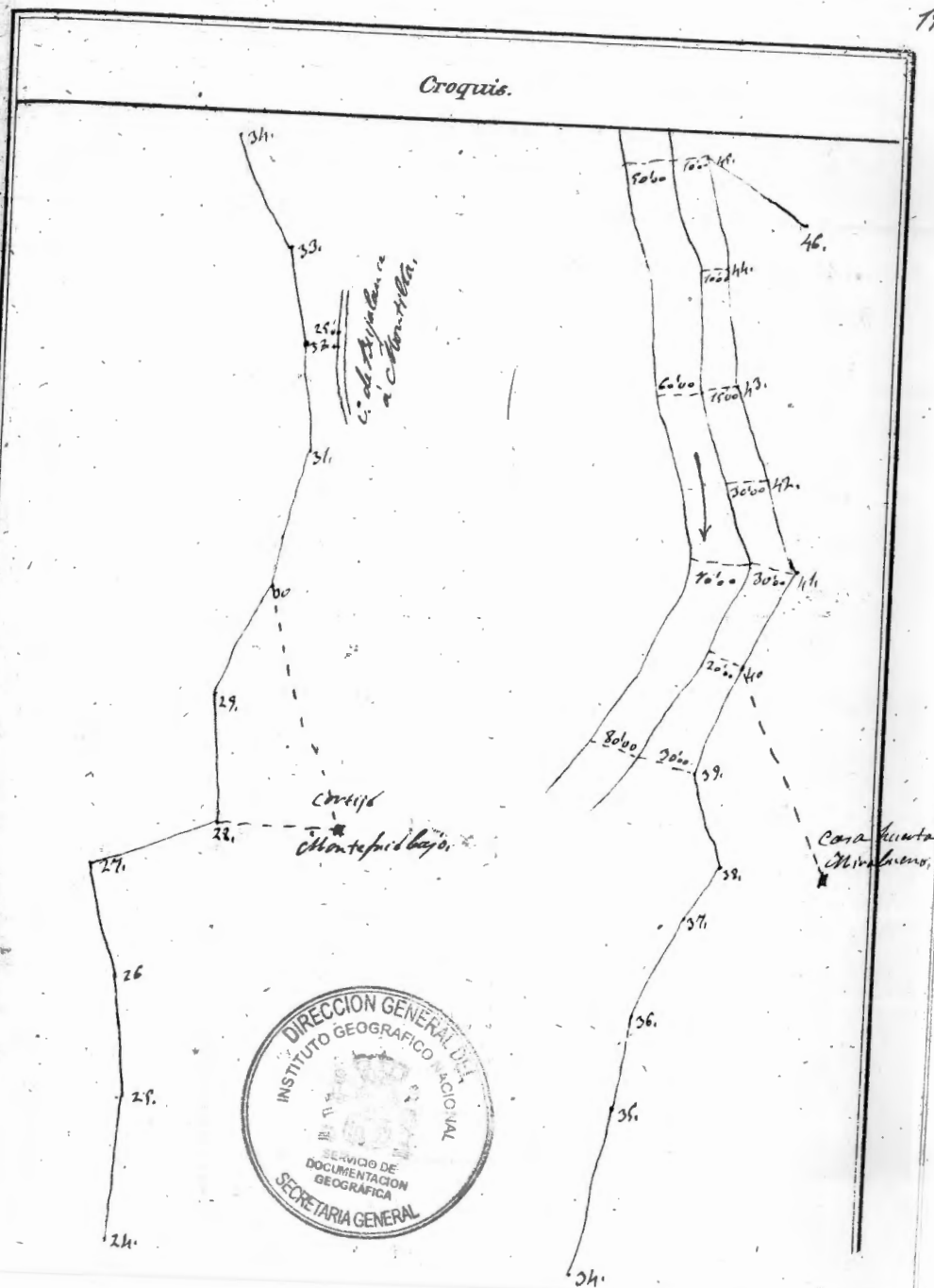


No. 4
Margen izquierda del Rio Guadajoz.

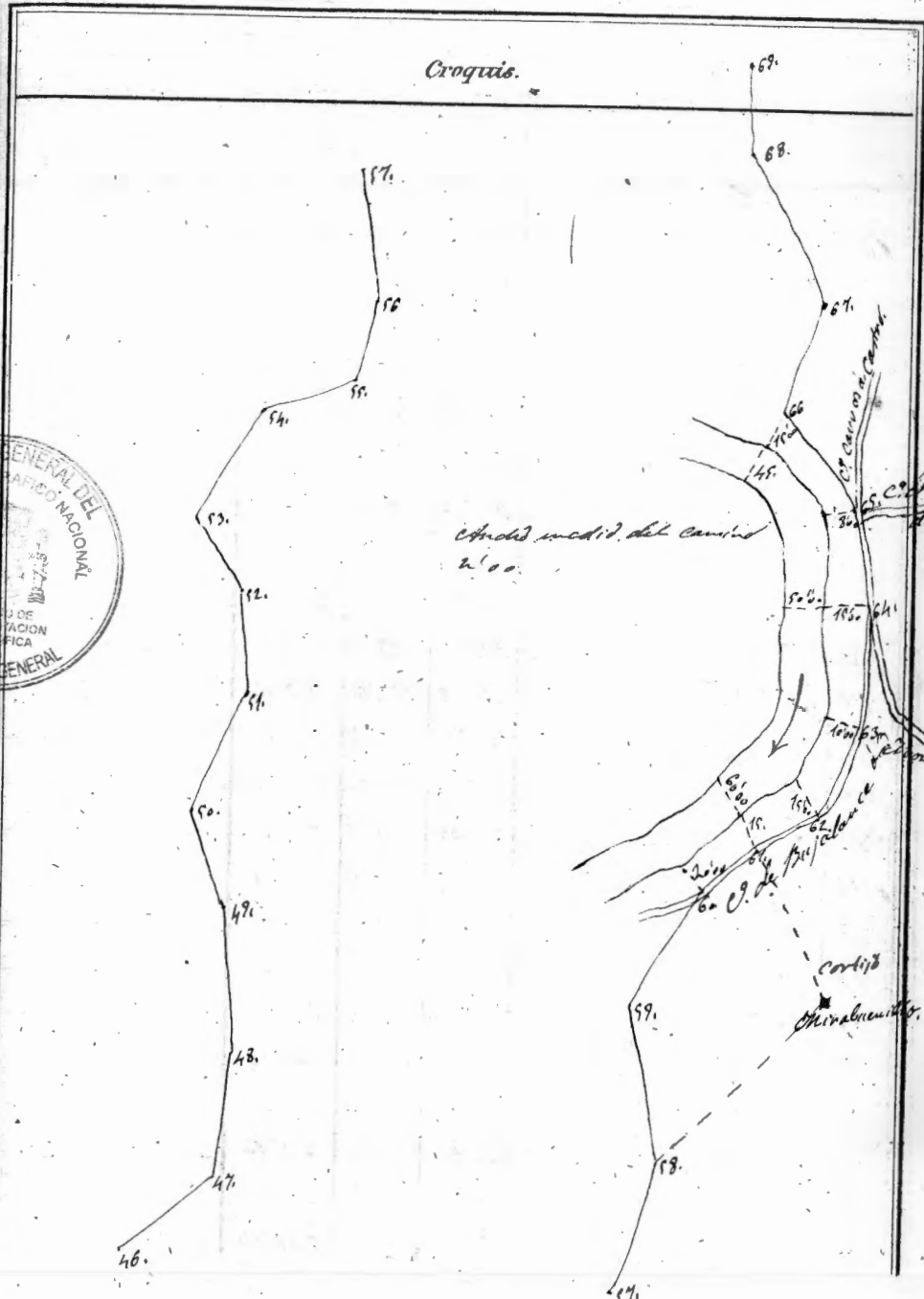
Estac.	Puntos observados.	Rumbos.		Distanci. Metros.	Observaciones.
		A.	S.		
0	1.	268°30'	85°30'	50'00	Empieza en el m...
1	2	256°45'	76°45'	69'20	por el 39 del punt...
2	3	254°00'	74°00'	114'70	metro de el 4to Cruz
3	4	275°30'	95°30'	211'00	
4	5	265°30'	85°30'	141'70	
5	6	299°00'	119°00'	151'30	
	Cartijo La Harinilla	241°00'	61°00'	35'00	
6	7	290°00'	110°00'	64'60	
7	8	308°45'	128°45'	36'60	
8	9	282°30'	72°45'	137'20	
9	10	270°30'	90°30'	81'60	
10	11	242°30'	65°30'	36'40	
11	12	211°30'	31°30'	44'70	
12	13	247°45'	67°45'	55'80	
13	14	296°30'	116°00'	86'00	
14	15	304°30'	124°30'	75'90	
15	16	252°00'	71°45'	25'00	En las ruinas de
16	17	258°30'	78°30'	55'70	un puente.
17	18	245°00'	65°00'	281'00	
18	19	268°00'	88°00'	64'70	
19	20	229°30'	49°30'	47'00	
20	21	211°00'	32°00'	61'90	
21	22	336°30'	116°15'	97'00	
22	23	257°00'	77°00'	76'50	
23	24	195°15'	15°15'	81'30	



Estac.	Puntos observados.	Rumbos.		Distanc. Metros.	Observaciones.
		V.	S.		
24	25	247°15'	67°15'	49'20	
25	26	242°30'	93°30'	26'00	
26	27	291°30'	11°30'	87'80	
27	28	169°45'	349°45'	154'30	
28	29	282°30'	102°30'	131'00	
	Cortijo Montepid bajo	206°30'	26°30'	170'00	
29	30	225°15'	45°15'	67'40	(V)
30	31	249°00'	69°00'	157'00	
	Cortijo Montepid bajo	139°00'	319°00'	170'00	
31	32	267°00'	89°00'	82'00	(S)
32	33	218°00'	138°00'	88'10	
33	34	253°15'	143°00'	117'00	
34	35	283°00'	173°00'	89'80	
35	36	355°45'	175°15'	85'00	
36	37	353°00'	153°00'	81'20	
37	38	265°45'	83°45'	24'30'	
38	39	314°00'	134°00'	31'80	
39	40	270°30'	90°30'	49'00	
	Casita Huerta Nueva bien	141°00'	321°00'	100'00	
40	41	258°30'	71°30'	130'00	(V)
41	42	230°30'	100°30'	56'20	
42	43	324°45'	116°45'	43'20	
43	44	317°00'	137°00'	74'80	
44	45	337°45'	117°45'	31'60	
45	46	204°30'	24°30'	78'90	



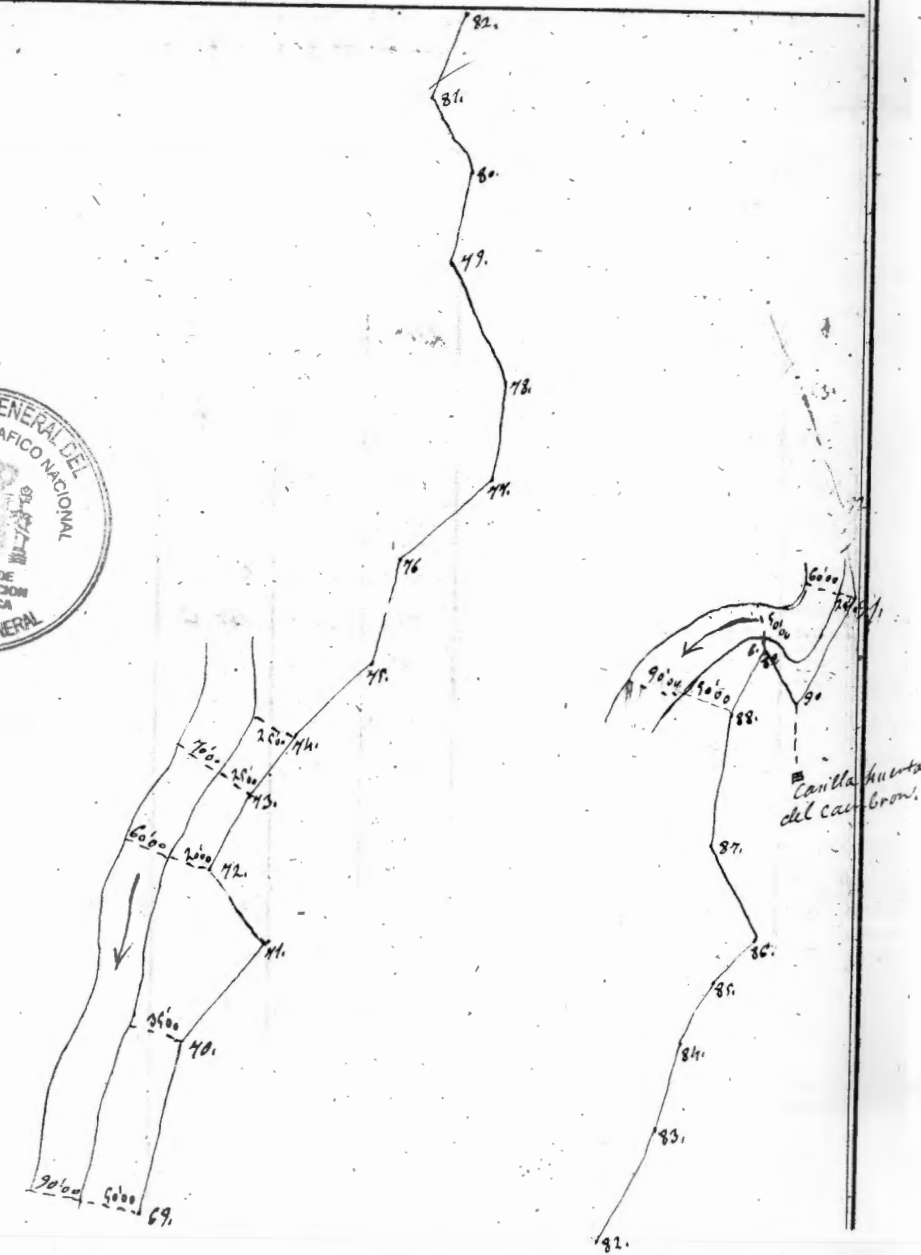
Estac.	Puntos observados.	Rumbos.		Distanc. Metros.	Observaciones.
		N.	S.		
46	47	262° 00'	82° 00'	23' 20	
47	48	333° 30'	153° 30'	76' 00	
48	49	338° 00'	158° 00'	118' 50	
49	50	341° 30'	165° 30'	40' 10	
50	51	308° 45'	128° 30'	75' 50	
51	52	343° 00'	163° 00'	83' 00	
52	53	31° 45'	211° 45'	39' 50	
53	54	275° 00'	95° 00'	86' 60	
54	55	234° 00'	44° 00'	93' 30	
55	56	258° 45'	78° 45'	72' 00	
56	57	275° 00'	93° 00'	75' 20	
57	58	310° 30'	150° 30'	120' 60	
	Cortijo Mirabuenillo	289° 30'	107° 30'		
59	57	331° 30'	151° 30'	84' 30	
59	60	275° 45'	95° 45'	150' 30	
60	61	185° 30'	5° 30'	87' 50	
61	62	152° 30'	32° 30'	139' 80	
	Cortijo Mirabuenillo	98° 45'	278° 45'	101' 10	
62	63	161° 00'	345° 00'	110' 00	
63	64	200° 00'	20° 00'	148' 20	
64	65	258° 45'	78° 45'	113' 80	Caminos de Mirabuenillo
65	66	304° 30'	124° 30'	94' 80	
66	67	246° 45'	66° 45'	129' 40	
67	68	324° 00'	143° 45'	217' 00	
68	69	316° 30'	136° 30'	251' 40	



Estac.	Puntos observados.	Rumbos.		Distanci. Metros.	Observaciones.
		V.	S.		
69	70	283° 00'	103° 20'	181' 90	
<i>Cortijo del Cambrom</i>					
70	71	256° 45'	76° 45'	153' 10	
71	72	337° 00'	157° 00'	86' 30	
72	73	257° 20'	77° 30'	132' 80	
73	74	238° 45'	52° 45'	112' 00	
74	75	167° 30'	347° 30'	119' 20	
75	76	235° 30'	55° 30'	70' 40	
76	77	212° 30'	32° 30'	219' 00	
<i>Cortijo del Cambrom</i>					
77	78	140° 00'	320° 00'		
77	78	262° 30'	82° 30'	80' 50	
<i>Cortijo del Cambrom</i>					
78	79	97° 45'	277° 45'		
78	79	352° 45'	172° 45'	164' 60	
79	80	339° 00'	159° 00'	80' 90	
80	81	15° 30'	195° 30'	49' 00	
81	82	312° 45'	132° 45'	95' 10	
82	83	280° 45'	100° 45'	42' 00	
83	84	263° 30'	83° 30'	36' 80	
84	85	257° 00'	77° 00'	37' 40	
85	86	196° 00'	16° 00'	36' 80	
86	87	293° 00'	113° 00'	30' 20	
87	88	237° 40'	57° 45'	104' 00	
88	89	193° 30'	13° 30'	63' 20	
89	90	88° 00'	268° 00'	36' 00	
90	91	176° 00'	356° 00'	148' 30	
<i>Carilla Huerta Cambrom</i> 66° 00' 246° 00' 94' 00					

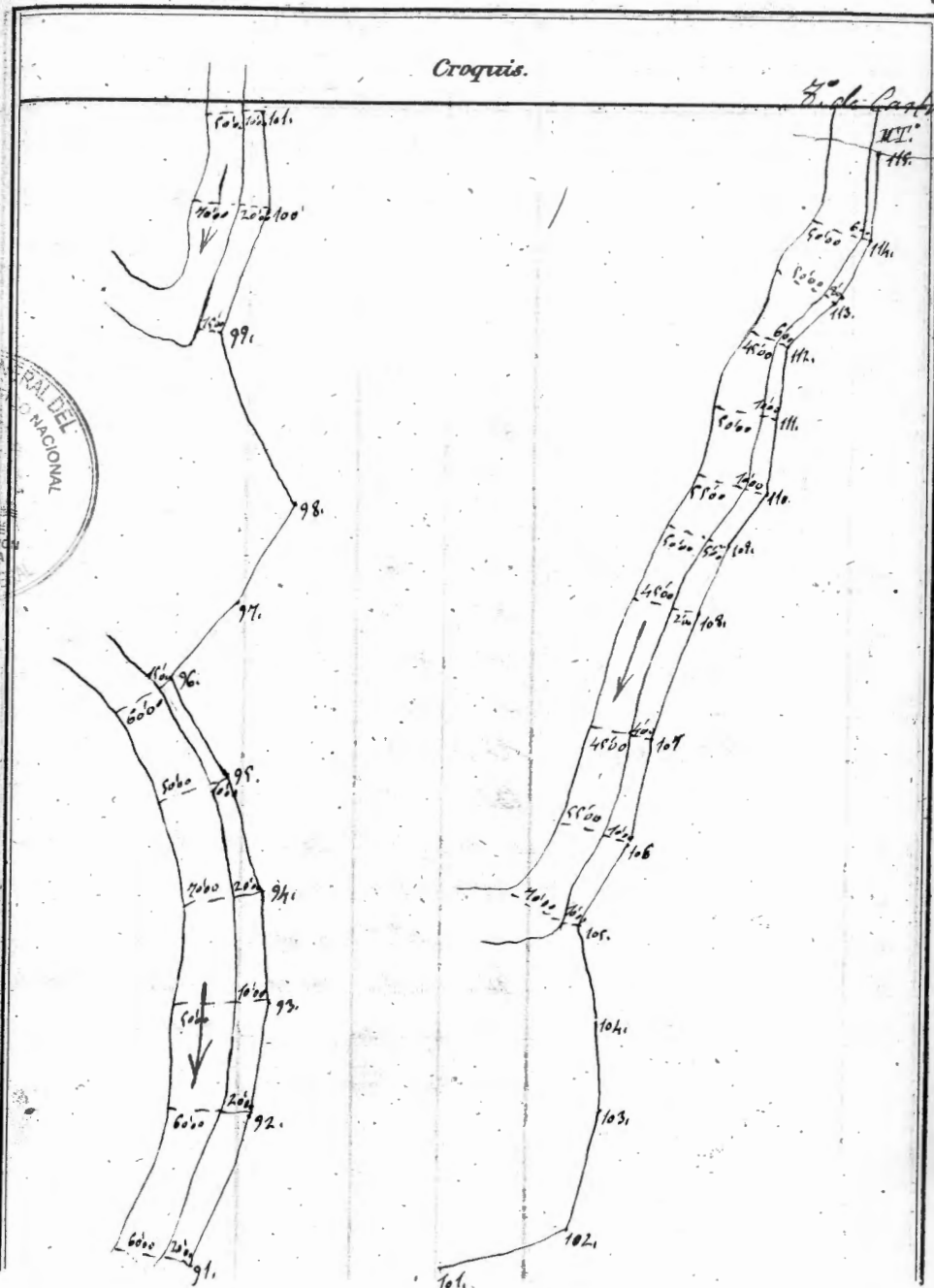


Croquis.



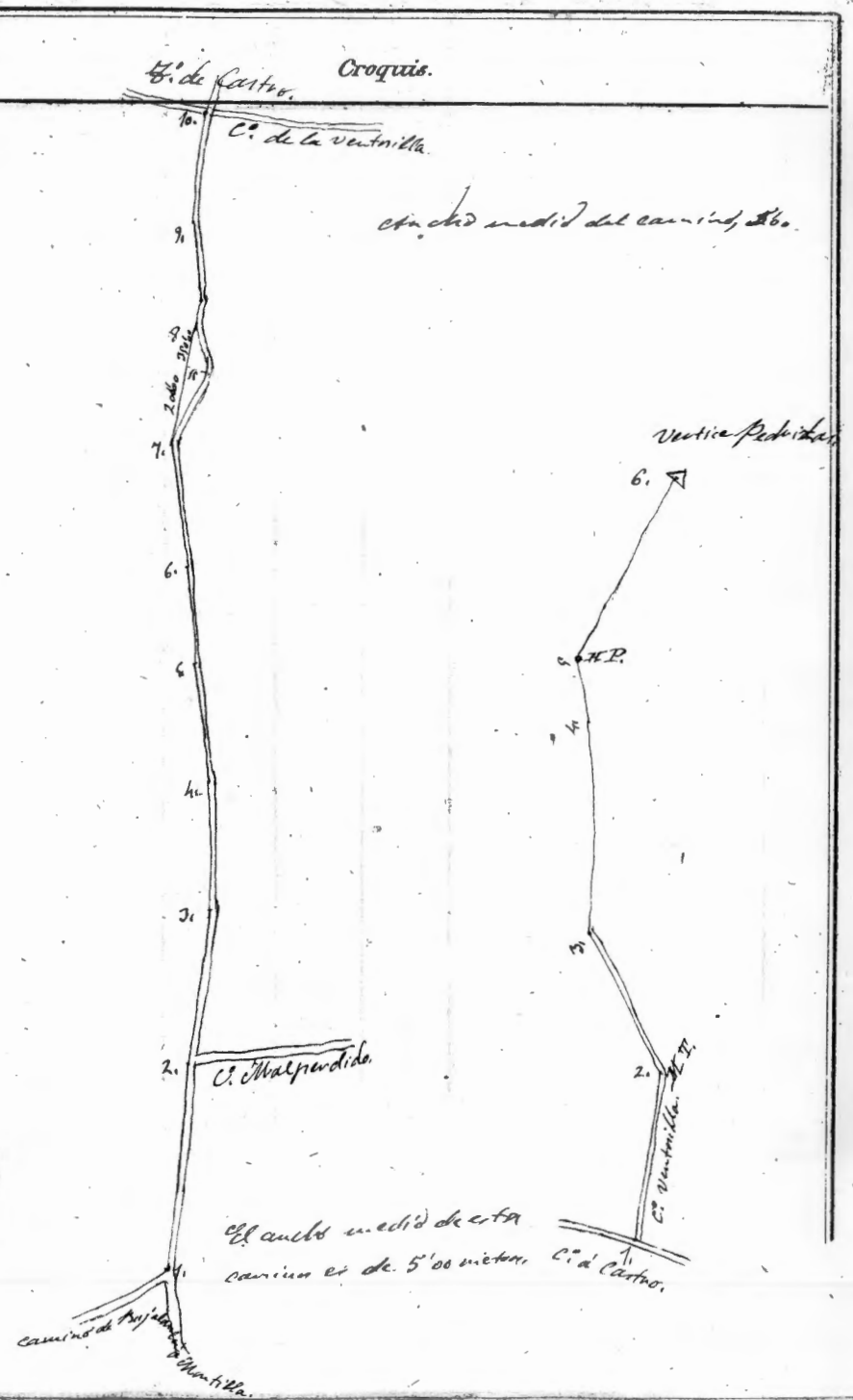
Estac.	Puntos observados.	Rumbos.		Distanci. Metros.	Observaciones.
		N.	S.		
91	92	196° 00'	16° 00'	56' 40	
92	93	223° 00'	43° 00'	75' 20	
93	94	261° 30'	85° 30'	80' 00	
94	95	287° 15'	107° 15'	97' 20	
95	96	311° 45'	131° 45'	81' 70	
96	97	254° 00'	77° 45'	97' 40	
97	98	270° 15'	90° 15'	116' 20	
98	99	335° 15'	185° 15'	232' 20	
99	100	287° 30'	107° 15'	152' 60	
100	101	307° 00'	127° 00'	71' 10	
101	102	192° 30'	12° 30'	121' 40	
102	103	280° 30'	100° 30'	43' 60	
103	104	293° 20'	115° 00'	186' 60	
104	105	307° 15'	129° 15'	62' 10	
105	106	257° 30'	57° 30'	81' 00	
106	107	282° 00'	102° 00'	43' 70	
107	108	295° 00'	110° 00'	114' 50	
108	109	274° 00'	94° 00'	85' 20	
109	110	254° 45'	84° 45'	80' 40	
	Casa de Sabariego	177° 00'	389° 00'		
110	111	249° 30'	69° 30'	80' 00	
111	112	254° 30'	77° 30'	76' 40	
	Casa de Sabariego	151° 00'	331° 00'		
112	113	194° 00'	14° 00'	45' 00	
113	114	212° 45'	32° 45'	65' 50	
114	115	227° 00'	47° 00'	28' 60	
	Casa de Sabariego	115° 30'	289° 30'		

(79)



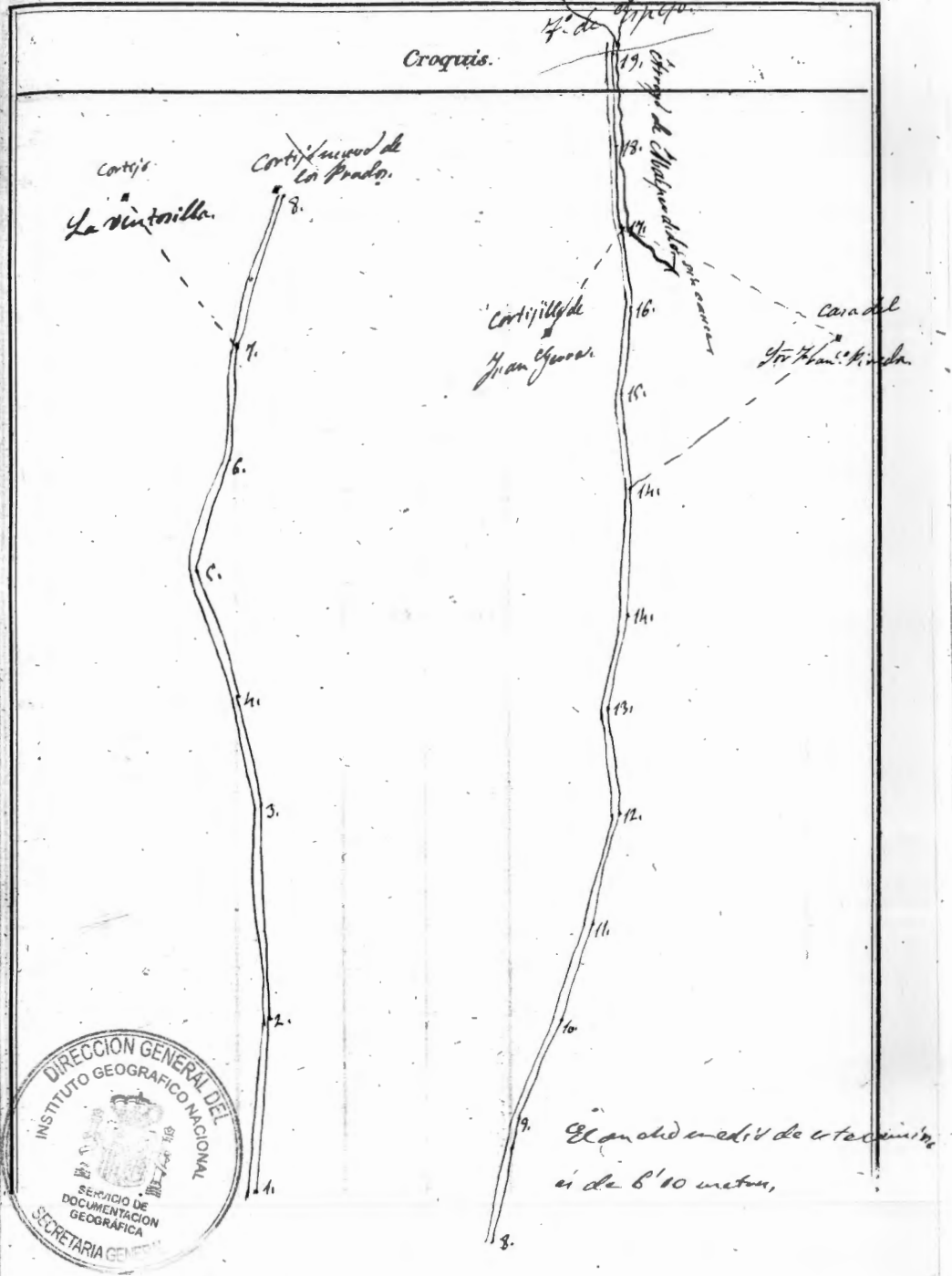
N.º 8.
Caminos de Carre a Castro del Rio.

Estac.	Puntos observados.	Rumbos.		Distanc. Metros.	Observaciones.	
		N.	S.			
1	2.	286° 30'	76° 30'	91' 50"	Empieza en la	
2	3	271° 15'	91° 15'	198' 60"	estacion 64 del itin	
3	4	246° 00'	66° 00'	200' 60"	rid N.º 7 margen	
4	5	254° 45'	74° 45'	310' 70"	izquierda del Rio	
5	6	256° 00'	76° 00'	272' 50"		
	contid. El cambro	305° 00'	125° 00'			
6	7.	(1)	260° 00'	80° 00'	491' 60"	
	contid. del Cambro	350° 00'	170° 00'			
7	8.	(2)	254° 00'	77° 00'	501' 90"	
	contid. El Cambro	80° 00'	230° 00'			
8	9.	(3)	253° 45'	78° 45'	331' 60"	concluye en el pto
9	10		248° 00'	68° 00'	266' 80"	trd comun con Castro
<u>N.º 9.</u>						
<u>El Vertice Pedrisas.</u>						
1	2.	130° 15'	310° 15'	822' 70"	Empieza en la estac	
2	3.	183° 00'	333° 00'	730' 00"	10 del anterior	
3	4.	192° 15'	12° 15'	1150' 00"		
4	5	198° 15'	16° 15'	385' 00"		
5	6	94° 00'	274° 00'	460' 00"	Concluye en el vertice	
					Pedrisas.	




CV. 10.
Camino de Chaparral (de Neerlanda)

Estac.	Puntos observados.	Rumbos.		Distanc. Metros.	Observaciones.
		N.	S.		
1	2.	176° 15'	356° 15'	227' 20"	Chaparral en la est.
2	3.	181° 00'	1° 00'	361' 00"	cion 65 del itiner.
3	4.	193° 15'	13° 15'	225' 00"	de 7. Margen iz.
4	5.	202° 30'	22° 30'	224' 00"	quiere del Rio.
5	6.	189° 00'	9° 00'	119' 00"	
6	7.	205° 00'	25° 00'	118' 00"	
7	8.	197° 00'	17° 20'	408' 00"	
	Cortijo La Ventrilla.	231° 00'	161° 00'	678' 00"	
8	9.	215° 15'	35° 15'	113' 70"	
9	10.	188° 36'	8° 30'	81' 20"	
10	11.	176° 00'	356° 00'	366' 40"	
11	12.	164° 30'	347° 30'	196' 40"	
12	13.	216° 00'	36° 00'	66' 70"	
13	14.	158° 00'	338° 00'	364' 80"	
14	15.	160° 00'	340° 00'	226' 80"	
	Casilla del Sr. Juan Pineda.	146° 15'	326° 15'		
15	16.	142° 15'	358° 15'	91' 40"	
16	17.	199° 20'	19° 20'	254' 50"	
17	18.	204° 15'	24° 15'	272' 40"	
	Cortijillo de Juan General.	330° 00'	152° 00'	140' 00"	
	Casilla de Sr. Juan Pineda.	112° 00'	292° 00'		
18	19.	216° 00'	36° 00'	96' 80"	Concluye en el b. mito camino con Chaparral.

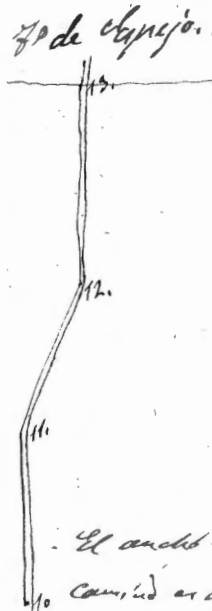
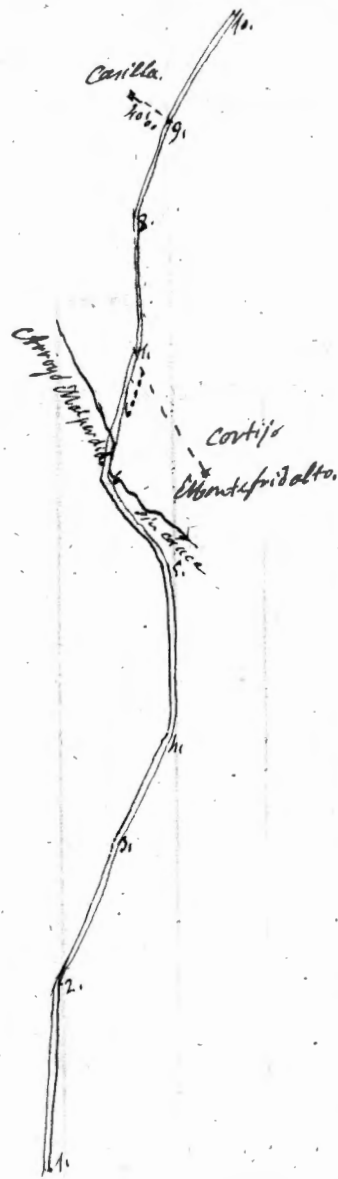


N.º 11.
Camino de casa de Montefrid.

Estac.	Puntos observados.	Rumbos.		Distanc. Metros.	Observaciones.		
		N.	S.				
1	2	203°45'	23°45'	426'40	Chupiza en la		
2	3	174°45'	17°45'	208'40	Estacion de N. de		
3	4	188°00'	8°00'	311'00	Camino de Montefrid		
4	5	212°30'	32°30'	254'60	d. Bujalancas		
5	6	217°30'	37°30'	268'20'			
6	7	192°30'	12°30'	632'20			
7	8	193°30'	18°30'	164'00			
		Cortijo de Montefrid alto.		18°00'	228°00'	191'00	
8	9	218°00'	38°00'	156'10			
9	10	191°20'	11°20'	40'20			
10	11	214°45'	37°45'	89'20			
11	12	203°45'	23°45'	123'70			
12	13	215°00'	35°00'	258'00	Concluye en el limite comun con Chupiza.		




Croquis.



Ct. 12.
Arroyo de Fajadilla

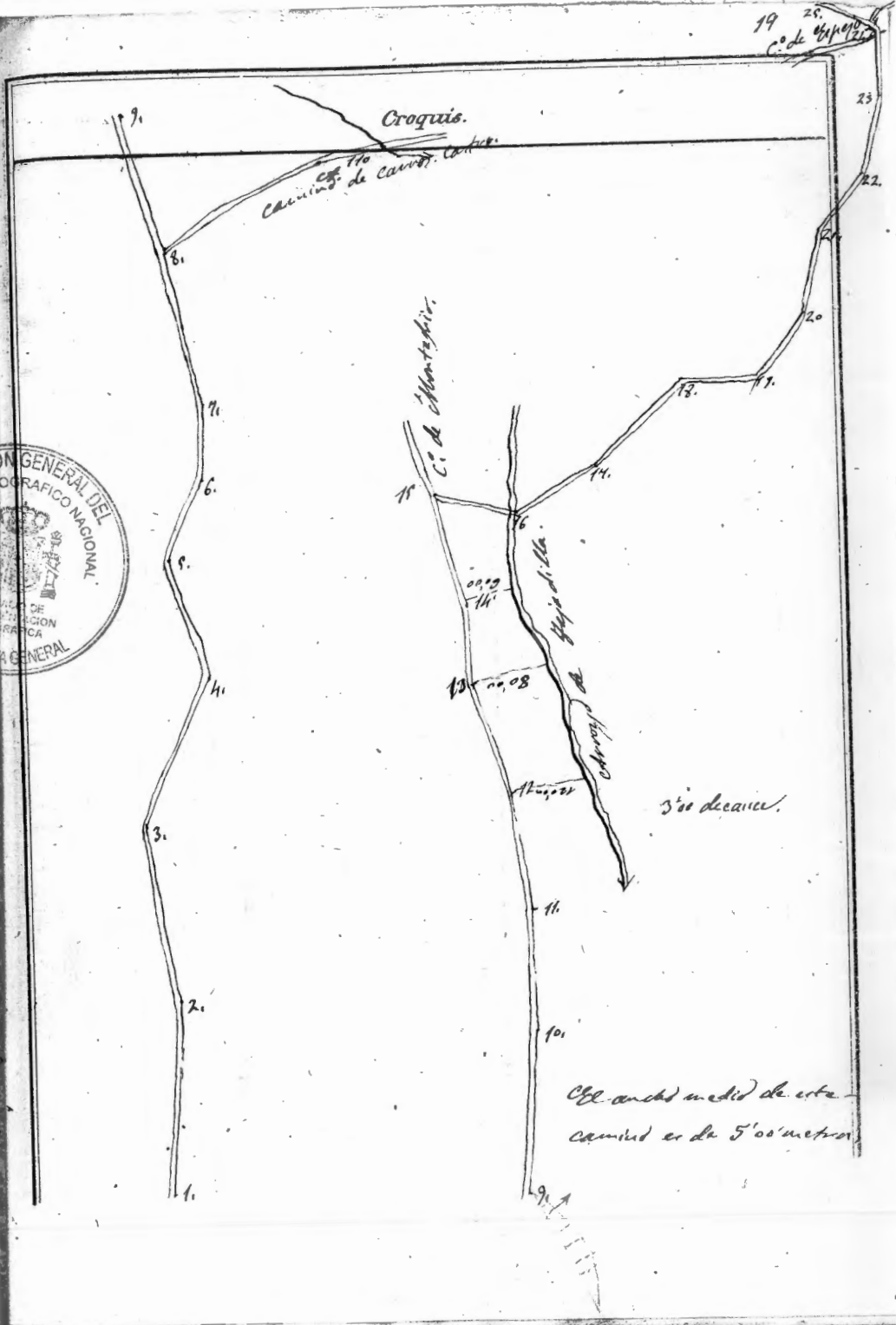
Estac.	Puntos observados.	Rumbos.		Distanc. Metros.	Observaciones.
		N.	S.		
1	2.	181° 00'	1° 00'	285' 50	Empieza en el
2	3	219° 45'	40° 00'	270' 40	el punto N. del
3	4	202° 00'	22° 00'	240' 00	camino de Monte
4	5	149° 45'	329° 45'	174' 80	a Bajalambre
5	6	163° 30'	343° 30'	248' 40	
6	7	212°	32° 15'	126' 00	
7	8	165° 15'	345° 15'	288' 00	
8	9	164° 30'	344° 30'	398' 10	concluye en el
9	10.	174° 00'	354° 00'	201' 30	límite con el arroyo Cajepé.



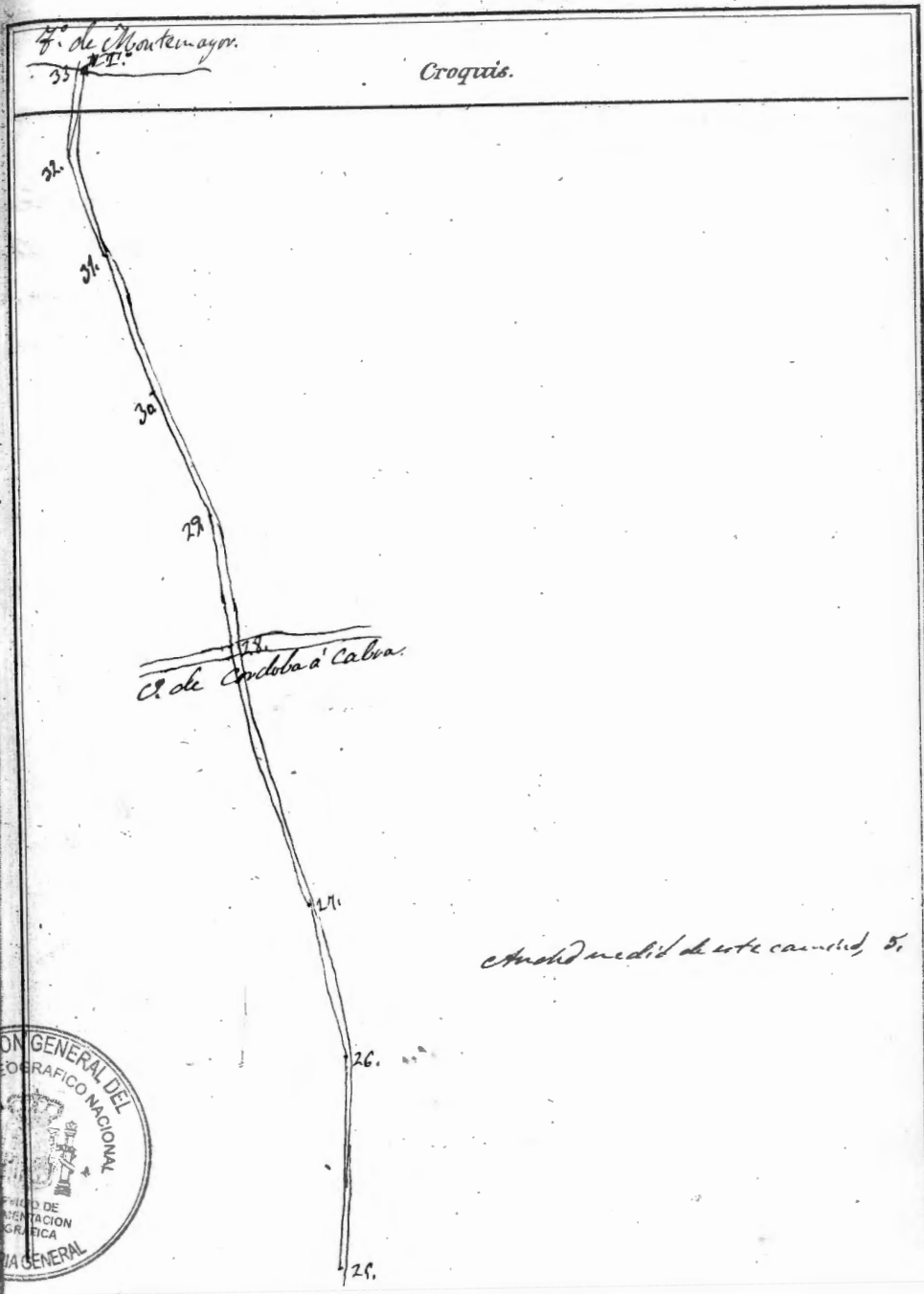
Ci. de Montilla a Bajalambre

Caminos de Montilla a Bujalance

Estac.	Puntos observados.	Rumbos.		Distanci. Metros.	Observaciones.
		N.	S.		
1	2.	89° 00'	269° 00'	145' 80	Empieza en Calera
2	3	121° 30'	301° 30'	359' 40	faccion n.º 64 de
3	4	108° 15'	288° 15'	206' 10	itinerario n.º 4. m
4	5	124° 45'	304° 45'	511' 20	gen. izquierda de
5	6	81° 30'	261° 30'	87' 20	Rid. Guadajoz.
6	7	113° 30'	293° 30'	118' 00	
7	8	127° 30'	307° 30'	148' 00	
8	9.	142° 45'	322° 45'	202' 20	
	Punto est. (1)	75° 00'	255° 00'	402' 10	
9	10.	142° 30'	322° 30'	318' 60	
10	11.	167° 45'	347° 45'	262' 60	
11	12.	177° 30'	357° 30'	102' 60	
12	13	199° 30'	19° 30'	211' 60	
13	14	194° 00'	14° 00'	133' 90	
14	15.	199° 30'	19° 30'	363' 60	Caminos de Montilla
15	16	78° 00'	208° 00'	146' 00	Cerrojo de Hoz de Ulla
16	17	75° 00'	275° 00'	182' 00	
17	18	132° 30'	312° 30'	148' 00	
18	19	113° 15'	293° 30'	179' 00	
19	20	130° 15'	310° 15'	199' 30	
20	21.	143° 30'	323° 45'	108' 80	
21	22.	141° 30'	291° 30'	142' 00	
22	23	121° 30'	301° 30'	302' 40	
23	24	107° 00'	287° 00'	293' 80	Caminos de Córdoba a
24	25	98° 30'	278° 30'	204' 00	el peño.

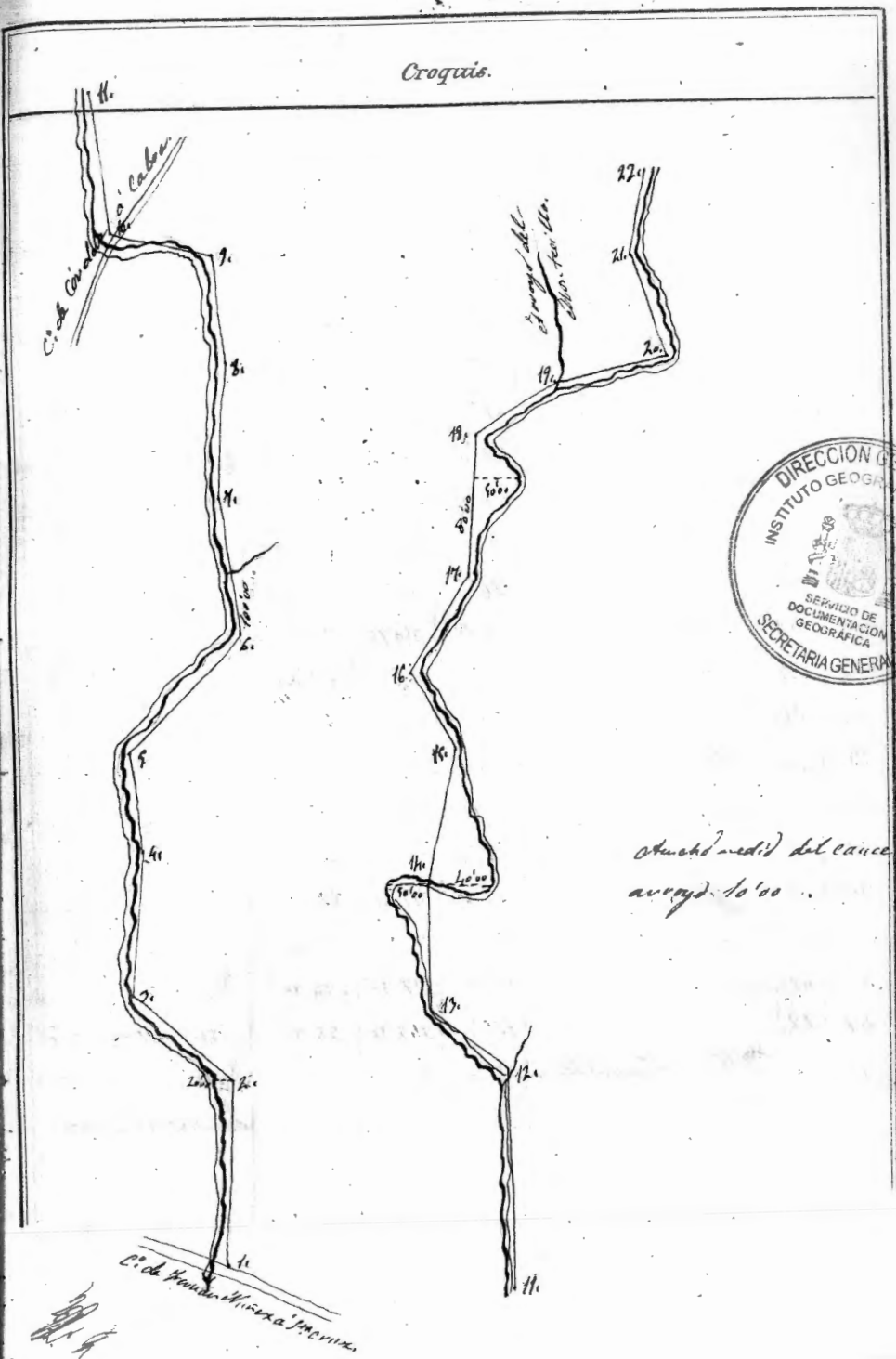


Estad.	Puntos observados.	Rumbos.		Distanc. Metros.	Observaciones.
		V.	S.		
25	26	104° 45'	234° 45'	134' 00"	
26	27	94° 45'	274° 35'	157' 40"	
27	28	116° 45'	276° 45'	456' 40"	Cerro de la Cruz
28	29	136° 00'	316° 00'	368' 40"	En el camino de
29	30	141° 30'	321° 30'	288' 20"	Cordoba a Calera
30	31	156° 45'	336° 15'	192' 00"	
31	32	167° 30'	347° 30'	186' 10"	
32	33	148° 30'	328° 30'	80' 10"	Concluye en un
33	34				mojon del limite
					con Montemayor

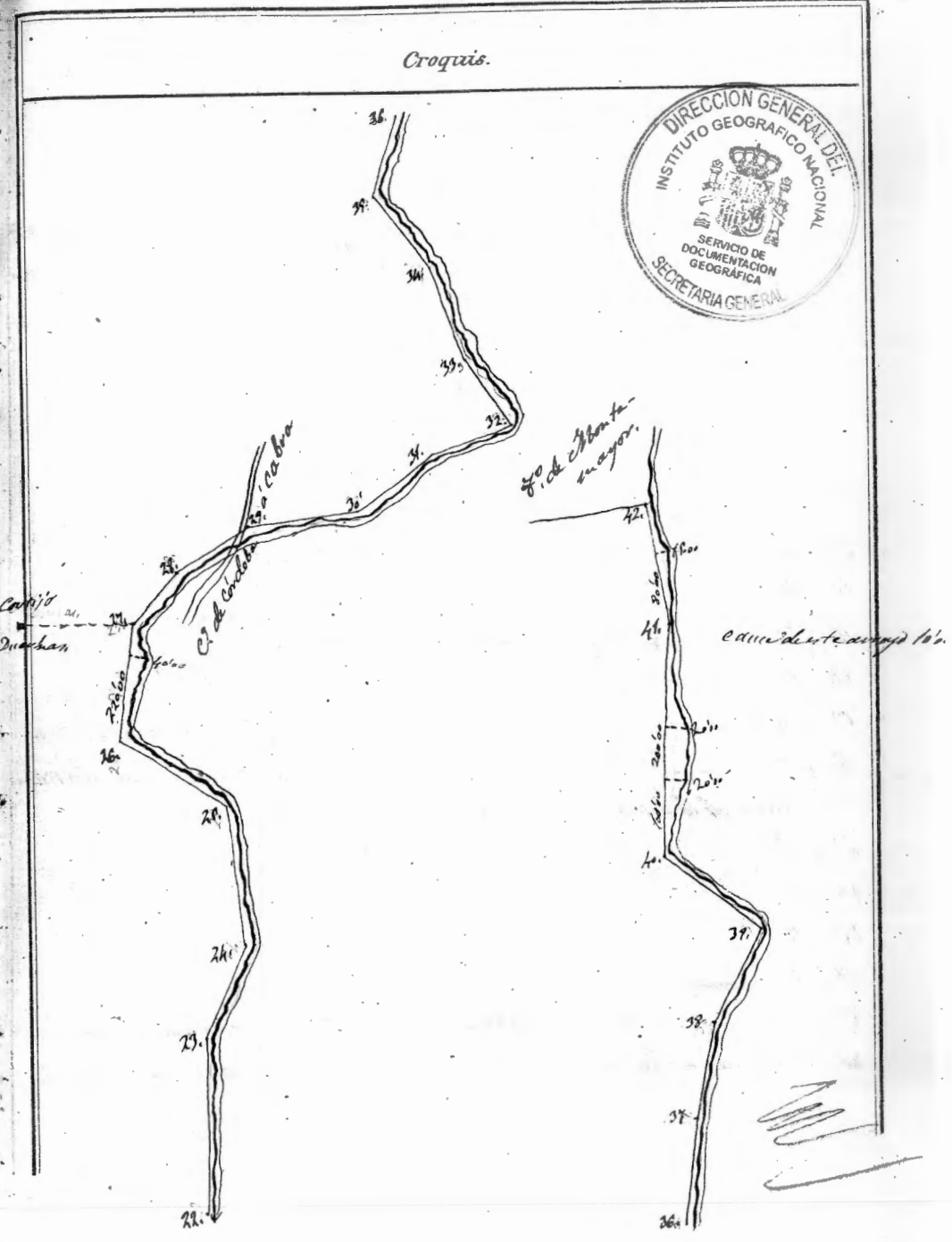


C. No. 14

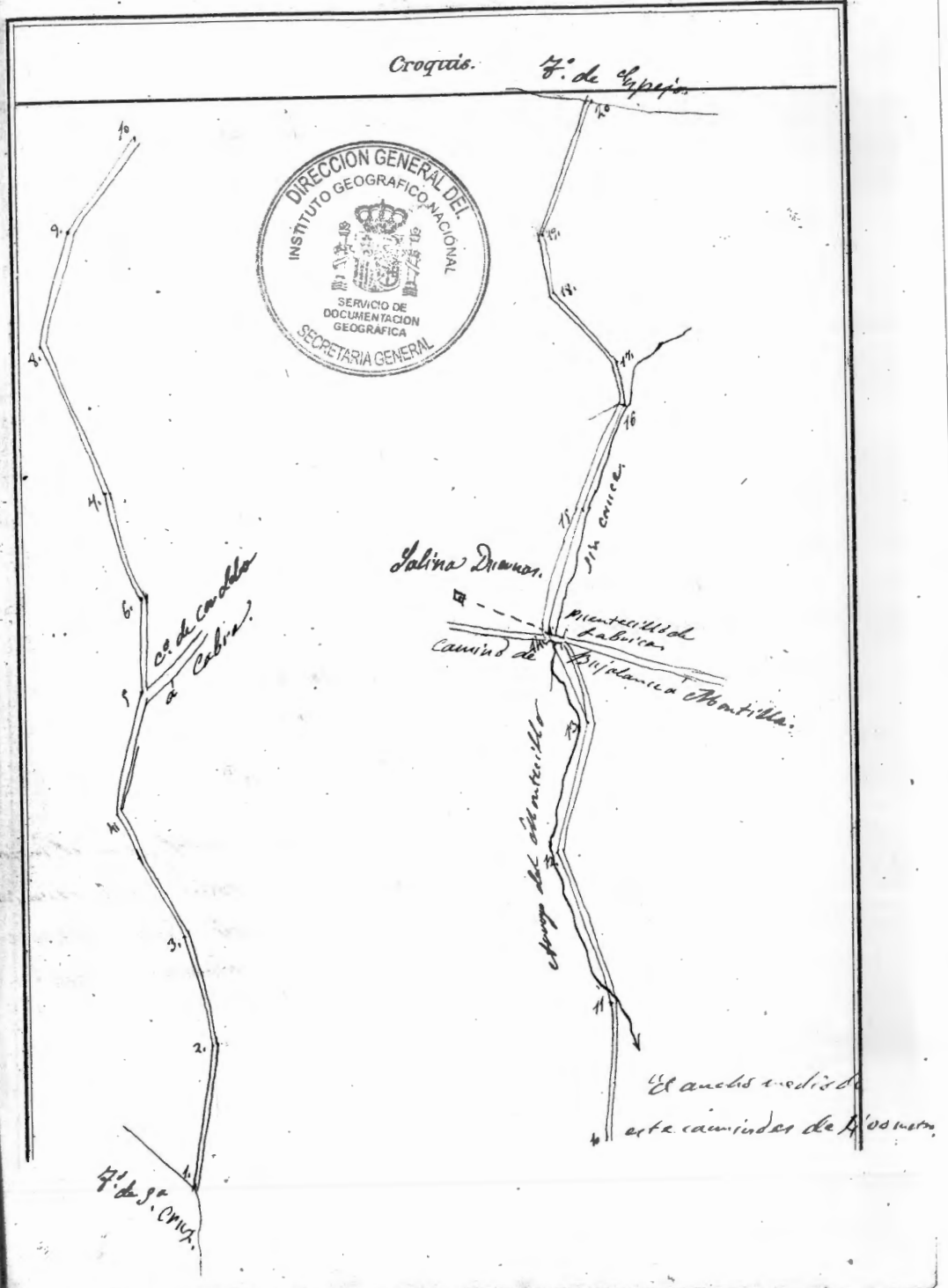
Estac.	Puntos observados.	Rumbos.		Distanc. Metros.	Observaciones.
		N.	S.		
<i>Arroyo de la Carachena.</i>					
1	2.	147° 30'	357° 30'	214' 00	Compietada en la
2	3	260° 30'	70° 30'	119' 60	estacion de 3 del
3	4.	199° 45'	19° 45'	134' 00	Caminad de Huera
4	5.	232° 15'	52° 15'	44' 00	Chinera a Sta Cruz
5	6.	147° 00'	329° 00'	259' 20	
6	7	246° 00'	66° 00'	358' 20	
<i>Cerro de la Huanquilla</i>					
		285° 00'	703° 00		Vertice.
7	8	153° 30'	333° 30'	171' 90	
8	9.	227° 30'	47° 30'	112' 80	
<i>Cerro de la Huanquilla</i>					
		293° 30'	113° 30'		Vertice
9	10	298° 00'	119° 00'	97' 00	
10	11.	202° 00'	22° 00'	205' 00	
11	12.	243° 00'	63° 00'	207' 60	
12	13	303° 30'	123° 30'	79' 00	
13	14.	205° 00'	25° 00'	130' 60	
14	15	179° 00'	359° 00'	154' 20	
15	16	250° 20'	70° 30'	86' 40	
<i>Cerro de la Huanquilla</i>					
		317° 30'	137° 30'		Vertice.
16	17.	168° 15'	348° 15'	65' 90	
17	18	239° 00'	59° 00'	131' 00	
18	19.	169° 45'	348° 45'	135' 20	
19	20	94° 15'	274° 15'	153' 00	
20	21.	227° 15'	47° 15'	126' 30	
21	22.	189° 00'	3° 00'	46' 80	



Estac.	Puntos observados.	Rumbos.		Distanc. Metros.	Observaciones.
		N.	S.		
22	23.	80° 15'	260° 15'	220' 00	
23	24.	65° 15'	245° 15'	68' 80	
24	25	148° 00'	328° 00'	163' 80	
25	26	203° 30'	23° 30'	121' 80	
26	27.	164° 30'	344° 30'	277' 70	
27	28.	130° 30'	310° 30'	33' 20	
	Cortijo Duernas	218° 15'	38° 15'	393' 40	
28	29.	88° 00'	268° 00'	55' 60	En el canal de C. de
29	30	118° 11'	298° 11'	232' 90	caída a Cabra.
30	31.	170° 00'	350° 00'	46' 00	
31	32.	24° 00'	264° 00'	70' 00	
32	33	170° 15'	350° 15'	75' 00	
33	34	104° 00'	284° 00'	97' 20	
34	35	179° 00'	359° 00'	57' 00	
35	36	129° 30'	309° 30'	43' 40	
36	37.	207° 15'	27° 15'	51' 00	
37	38	172° 45'	352° 45'	46' 00	
38	39.	137° 45'	317° 45'	82' 00	
39	40	185° 45'	5° 45'	58' 20	
40	41.	154° 15'	334° 15'	274' 80	
41	42.	167° 30'	347° 30'	94' 80	condena en el
42	Cerro de la Haviñilla	325° 45'	145° 30'		mito camino con Montemayor

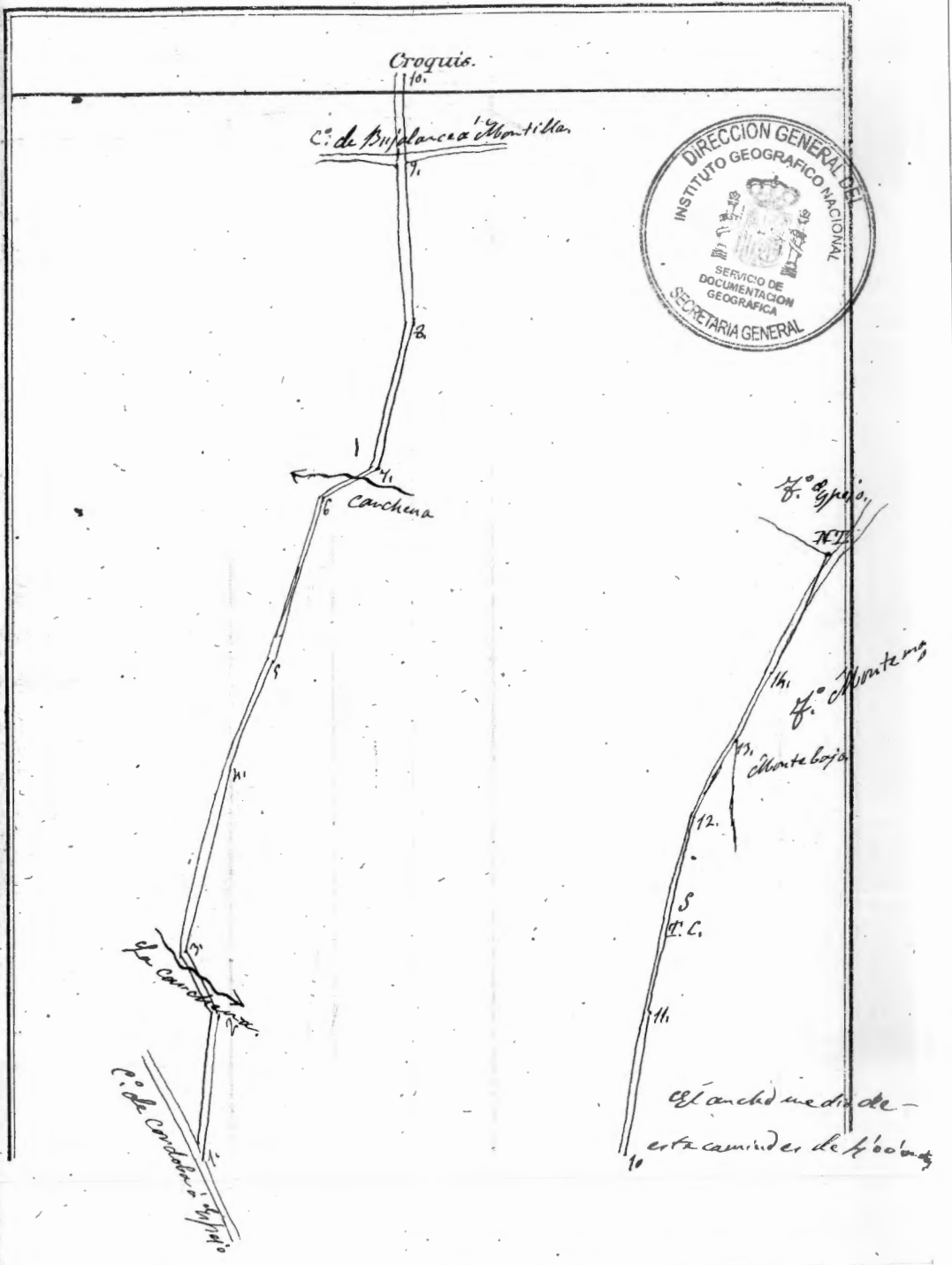


Estac.	Puntos observados.	Rumbos:		Distanc. Metros.	Observaciones.
		N.	S.		
<i>Caminos de Córdoba a Espino.</i>					
1	2	194° 15'	17° 30'	308' 20"	Empieza en el nudo
2	3	202° 30'	22° 30'	174' 80"	vi. 42 del perimetro
3	4	215° 00'	35° 00'	320' 60"	de S ^{ta} Cruz
4	5	197° 15'	19° 15'	170' 30"	
5	6	198° 30'	18° 30'	176' 20"	
6	7	222° 00'	42° 00'	176' 80"	
7	8	232° 45'	52° 45'	347' 00"	
8	9	201° 15'	21° 15'	406' 50"	
9	10	178° 15'	358° 15'	196' 30"	
10	11	189° 45'	9° 45'	125' 40"	
11	12	207° 15'	27° 30'	362' 60"	
12	13	189° 15'	9° 15'	285' 00"	
13	14	223° 15'	43° 15'	164' 50"	Estacion 24 del C. de
14	15	208° 00'	28° 00'	109' 00"	Bujalance a Montilla
		velata de la Salina Duerna	270° 00'	90° 00'	82' 30"
15	16	195° 45'	15° 45'	314' 00"	
16	17	214° 30'	34° 30'	106' 00"	
17	18	268° 30'	88° 30'	184' 00"	
18	19	252° 45'	52° 45'	95' 20"	
19	20	221° 30'	41° 30'	1016' 40"	Concluye en el límite
20		Cerro de la Haviñilla	9° 00'	189° 00'	camino con Espino




170 16

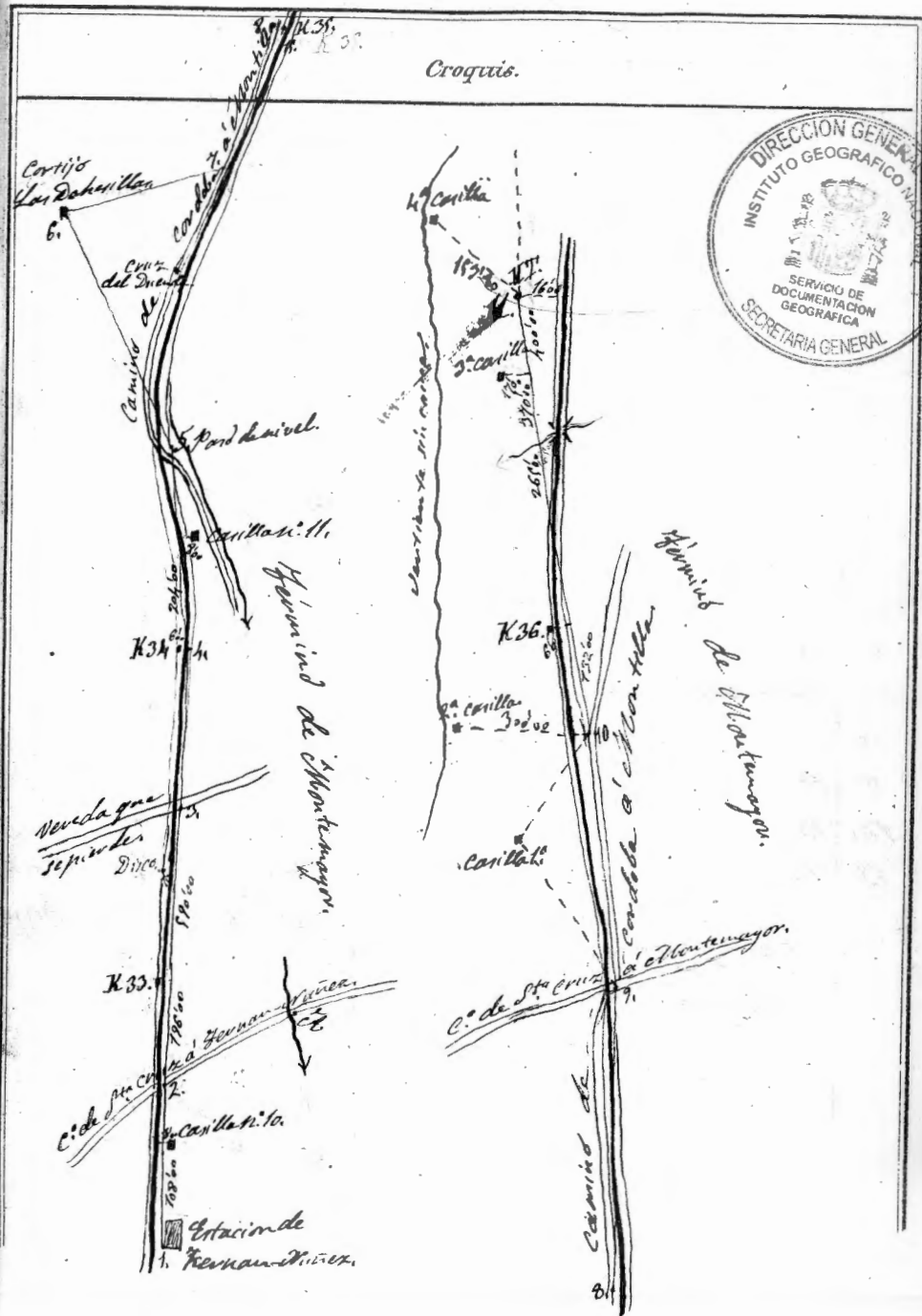
Estac.	Puntos observados.	Rumbos.		Distanc. Metros.	Observaciones.
		N.	S.		
<i>Caminos de Cordoba a Cabua</i>					
1	2.	165° 30'	345° 30'	210' 00	Empieza en la cañ.
2	3	220° 00'	40° 00'	46' 40	cin. 11.5 del cañ.
3	4	170° 30'	10° 30'	438' 60	camino de Cordoba
4	5	177° 30'	357° 30'	375' 00	a Espejo
5	6	177° 00'	357° 30'	587' 30	
6	7	112° 00'	292° 00'	36' 40	Estacion 22 del camino
7	8	183° 30'	3° 30'	532' 30	de la Cochena
8	9	192° 15'	12° 15'	197' 60	En la estacion 28
9	10	200° 30'	20° 30'	286' 00	del camino de Boya
10	11	189° 30'	9° 30'	411' 20	hacia a Montilla
Coord de la Manilla		336° 30'	158° 30'		
11	12.	262° 15'	62° 15'		
11	12.	191° 15'	11° 15'	700' 40	
12	13	180° 45'	0° 45'	178' 80	
V. estacion de Espejo		275° 45'	75° 45'		
13	14.	175° 00'	355° 00'	115' 70	
14	15	177° 15'	359° 15'	255' 80	concluye en el mejor
15	16	234° 15'	114° 15'		camino a la terminacion
					de Espejo, alante
					Mayor y Cordoba.

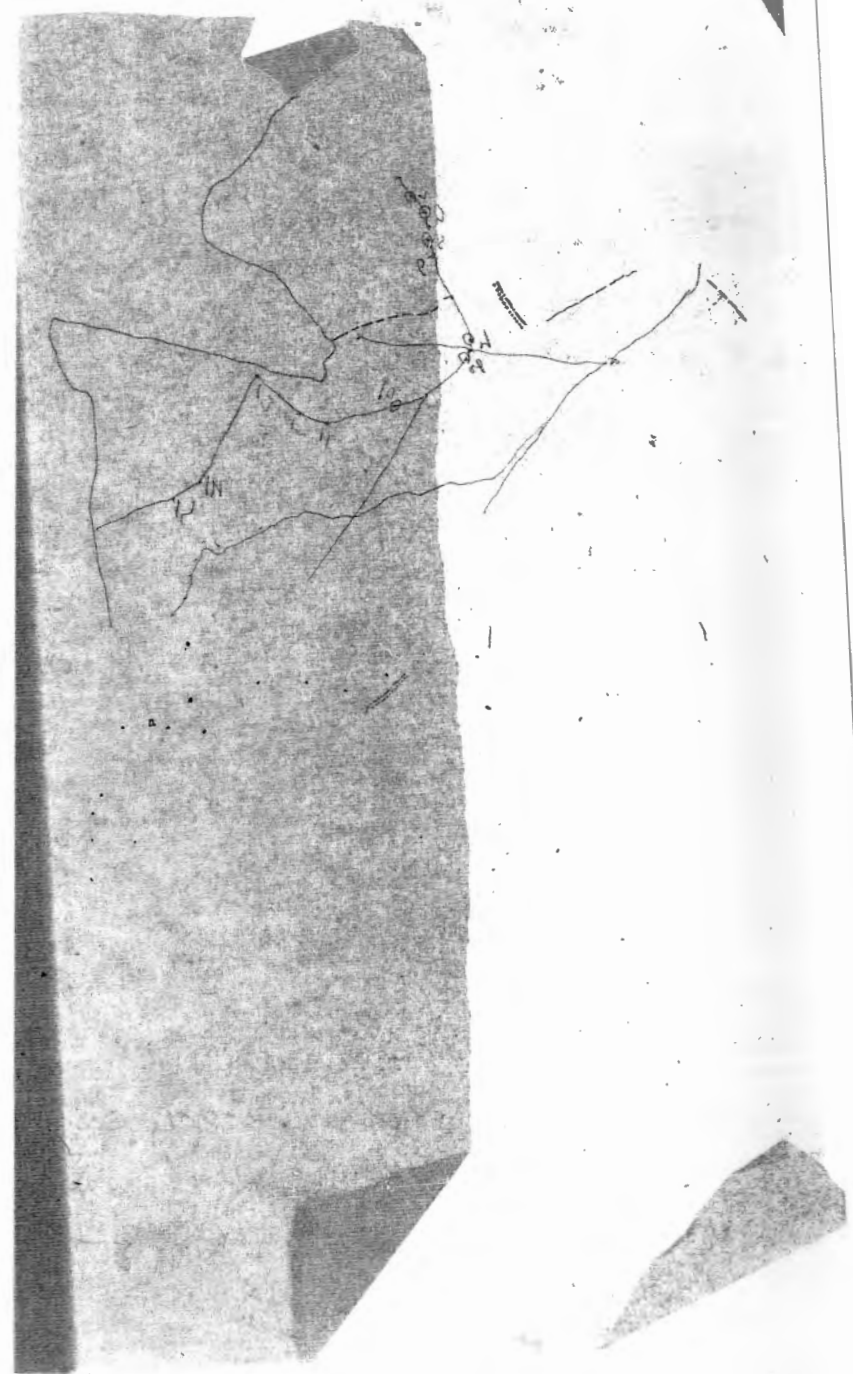


Estac.	Puntos observados.	Rumbos.		Distanc. ³ Metros.	Observaciones.
		N.	S.		
	<i>Arroyo del Montecillo.</i>				
1	2.	279°45'	97°45'	60'30"	Comienza en la
2	3	272°45'	92°15'	97'20"	Estacion n.º 15 del
3	4	320°00'	140°20'	201'80"	Caminos de Córdoba
4	5	347°45'	167°45'	186'30"	a Calva
5	6	320°45'	140°45'	127'90"	
6	7	9°20'	189°00'	178'60"	
7	8	37°00'	217°00'	276'00"	
8	9	255°00'	135°00'	415'80"	
9	10	33°45'	213°45'	115'30"	
10	11	302°15'	122°15'	431'70"	
11	12.	329°15'	149°15'	290'00"	Concluyen en la
					Estacion n.º 17 del
					de Córdoba a Calva

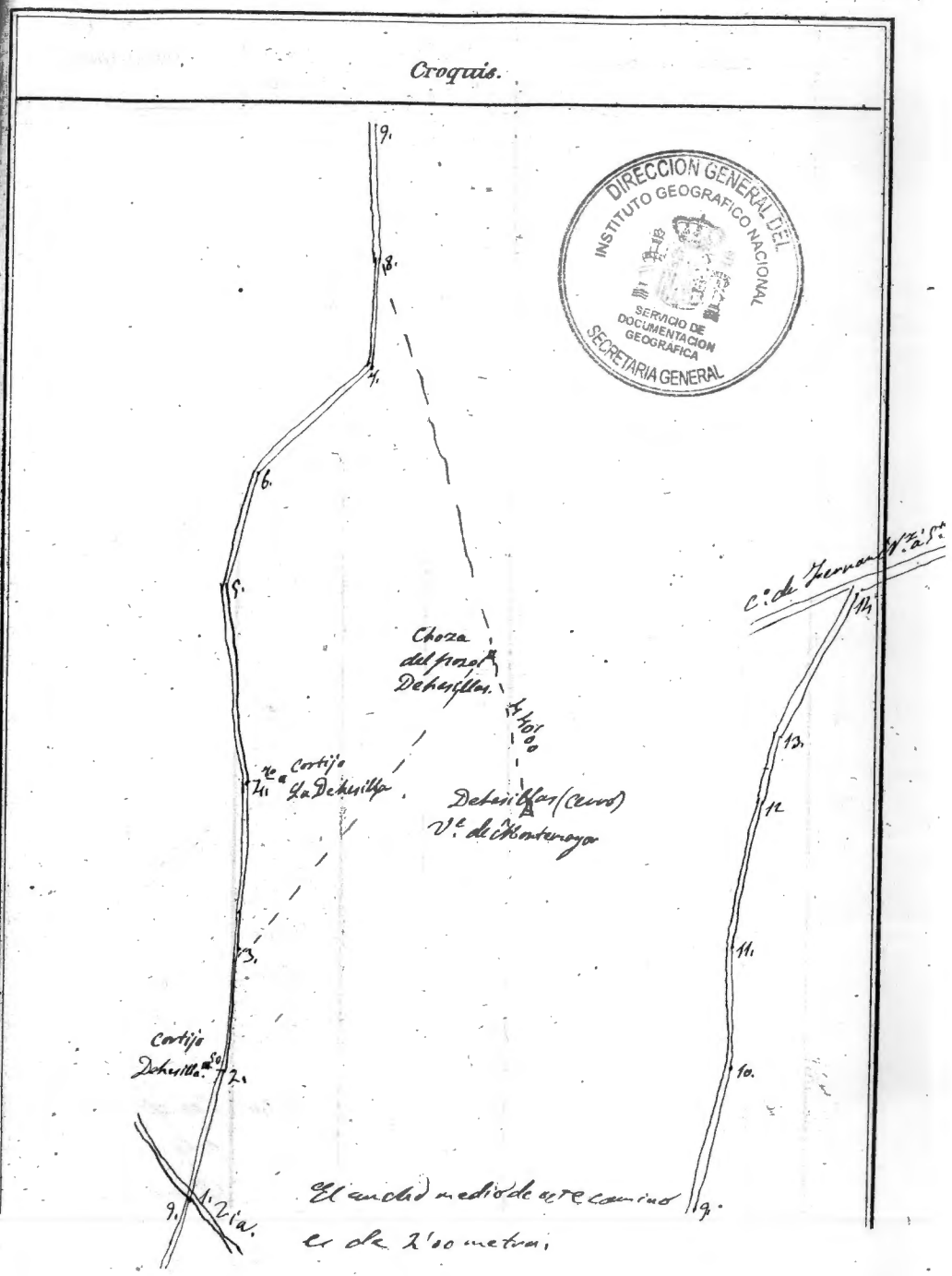


Estad.	Puntos observados.	Rumbos.		Distanc. Metros.	Observaciones.
		N.	S.		
<i>Via ferrrea de Córdoba a Málaga.</i>					
1	2	118° 00'	338° 00'	160' 50"	Empiezan en la loma
2	3	156° 00'	356° 00'	406' 00"	Ciudad de Fernán Núñez
	3	111° 30'	291° 30'	134' 50"	
3	4	118° 00'	326° 00'	483' 30"	
4	5	161° 00'	341° 00'	206' 30"	
5	6	184° 00'	4° 00'	545' 20"	Cortijo Deduilla.
6	7	105° 14'	285° 44'	160' 20"	
7	8	194° 30'	11° 30'	165' 40"	
	Cruce del Duenda	358° 00'	178° 00'	117' 00"	
8	9	184° 15'	4° 45'	459' 00"	
9	10	184° 15'	4° 30'	396' 00"	
	Casilla	2° 00'	29° 00'		
10	11	194° 00'	14° 00'	400' 00"	
	Casilla	314° 00'	134° 00'		
	2.ª casilla	244° 30'	64° 30'	306' 00"	
11	12	226° 30'	16° 30'	152' 30"	
	Dirección del Límite	192° 00'	12° 00'	665' 00"	





Estac.	Puntos observados.	Rumbos.		Distanci. Metros.	Observaciones.
		N.	S.		
<i>Caminos de Sta Cruz a Montemayor.</i>					
1	2.	282°00'	168°00'	443'30	Comienza en la citta
2	3	274°15'	114°15'	142'70	Ciudad del itinerario
3	4	312°15'	132°15'	411'30	anterior.
Chozas del fraso Debenilla		274°00'	24°00'		
4	5.	322°15'	142°15'	450'30	
5	6	313°00'	153°00'	254'60	
6	7	281°30'	101°45'	401'70	
7	8.	321°00'	141°00'	519'40	
8	9.	323°15'	143°15'	386'80	
Chozas del fraso Debenilla		181°00'	1°00'		
9	10.	331°15'	151°15'	109'00	
Chozas del fraso Debenilla		173°00'	353°00'		
10	11.	348°15'	168°15'	334'40	
11	12.	326°00'	156°00'	263'20	
12	13	306°30'	126°30'	34'80	
13	14.	304°30'	124°30'	443'00	Concluye en la citta Ciudad del itinerario avida n.º 20



Estac.	Puntos observados.	Rumbos.		Distanc. Metros.	Observaciones.
		N.	S.		
	Topografía 1. Juan Gutiérrez				conforme el de la Mga Fernando Lomban
	Aluriada El Cefe de Graba				
	Aprobado Director				
	Juan				

