



REVISIÓN Y ACTUALIZACIÓN DE CARTOGRAFÍA Y DOCUMENTACIÓN HISTÓRICA DE LOS CAMINOS, FUENTES Y ABREVEDEROS PÚBLICOS EN EL TÉRMINO MUNICIPAL DE CÓRDOBA

The collage consists of several overlapping documents and a notebook page:

- Top Document:** A page from the 'Instituto Geográfico y Estadístico' with the number '19' and handwritten text: 'Provincia de Córdoba', 'Trabajos Topográficos', '7.ª Brigada', 'Zona A3', and 'Declinación de la Brújula 18° 5''. It includes a circular stamp from the 'DIRECCIÓN GENERAL DEL INSTITUTO GEOGRÁFICO Y ESTADÍSTICO' and a signature.
- Middle Document:** A document titled 'INSTITUTO GEOGRÁFICO Y ESTADÍSTICO. TRABAJOS TOPOGRÁFICOS. 19'. It contains handwritten text: 'Región. Córdoba', 'Término municipal. Córdoba', '29.ª Brigada', 'Itinerario con brújula', 'Cuaderno núm. 8', 'Brújula de plataprendas de tornillos núm. 266', 'cuya declinación es de 18° 5'', and 'Observador: D. Vicente M.ª Rodríguez'. It features a large official stamp and a signature.
- Right Document:** A document titled 'INSTITUTO GEOGRÁFICO Y ESTADÍSTICO. TRABAJOS TOPOGRÁFICOS. 19'. It contains handwritten text: 'Región. Córdoba', 'Término municipal. Córdoba', 'Zona 1.ª: Subzona 2.ª', '1.ª Brigada', 'NIVELACIÓN', 'Cuaderno núm. 2 y último', and 'Observador: D. Vicente M.ª Rodríguez'. It features a large official stamp and a signature.
- Bottom Left Document:** A page from a notebook with a table and a map. The table has columns for 'Elev', 'Punto observado', 'Brújula', 'Nivel', and 'Observaciones'. The map shows a winding path or road.

Anexo II
Cuadernillos de campo. Zona 7





26
34
Trabajos Topograficos.
Provincia de Cordoba. 19
7.ª Brigada.

Termino de Cordoba.
Cuaderno de Itinerarios, N.º 4.
7.ª Zona.

Instrumento usado, Brújula.

Declinacion de la Brújula ~~18.º~~

Nota. Se ha encontrado que la declinacion de la brújula es de 18º después de terminados los trabajos.

Otra. Los itinerarios de union de esta zona con las demas, se hallan en los cuadernos correspondientes.

Mes de Noviembre de 1871.

DIRECCION GENERAL DEL INSTITUTO GEOGRAFICO NACIONAL
SECRETARIA GENERAL
SERVICIO DE DOCUMENTACION
COMPULSADO Y CONFORME,
CON EL ORIGINAL AL CUAL ME REMITO

MADRID,

29 NOV 2012

EL JEFE DEL SERVICIO

[Signature]



[Signature]

[Signature]


[Faint handwritten notes]

Estad.	Puntos observados.	Rumbos.		Distanci. Metros.	Observaciones.
		N.	S.		
	Itinerario N.º 1. C. de Carne de Castro, ó Vereda de Granada				
1.	2.	229°45'	49°45'	200'60	principia en el límite con el C. de Bujalame
2.	3.	226°00'	45°45'	140'60	a Montilla en el C. de Fabas.
3.	4.	252°15'	72°15'	252'70	
4.	5.	298°30'	118°30'	201'30	Alapunta de la cañ.
5.	6.	256°15'	76°15'	243'90	
6.	7.	276°15'	96°30'	371'00	
7.	8.	269°00'	68°45'	373'40	
8.	9.	269°30'	89°30'	222'70	
9.	10.	248°45'	68°30'	90'40	
10.	11.	236°30'	56°00'	245'60	
11.	12.	241°15'	61°00'	127'70	
12.	13.	279°30'	99°30'	27'00	
13.	14.	315°45'	135°45'	61'70	
14.	15.	277°30'	97°00'	248'40	Arroyo.
15.	16.	255°15'	75°00'	194'30	
16.	17.	236°30'	56°15'	569'50	concluye en el punto del Cortijo de Cuba, y limita con Castro del

Limita con Castro. 2

Croquis. Puen. A. del Cortijo de Cuba. Arroyo del Salado.

Itinerario N.º 1.
C. de Carne de Castro, ó Vereda de Granada,



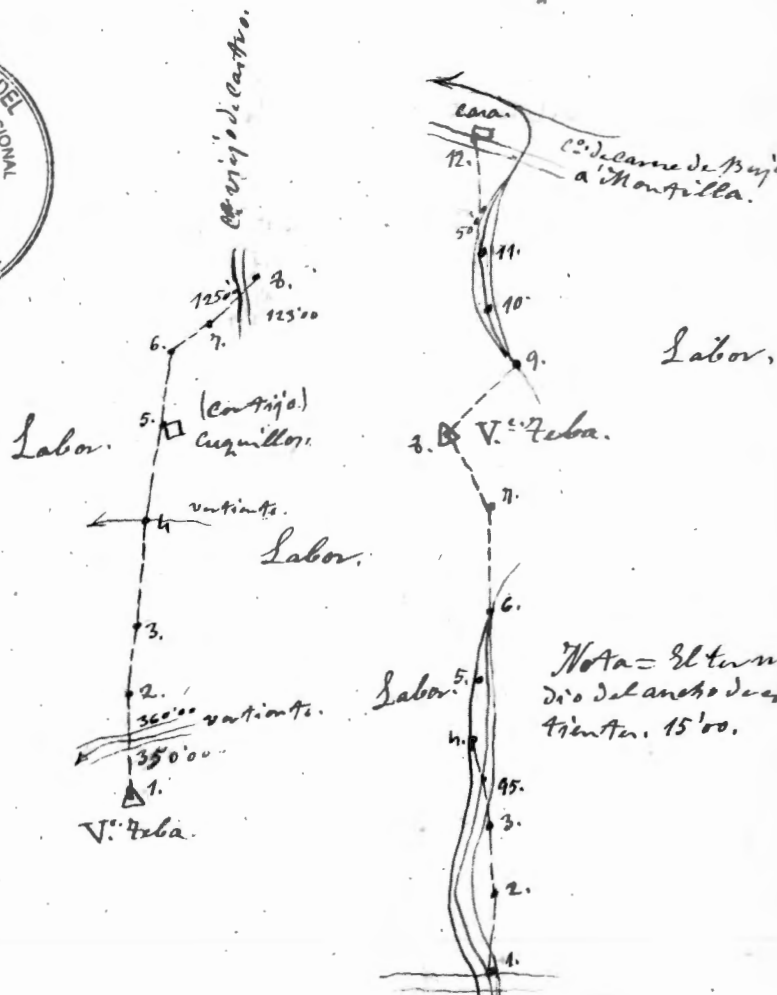
Nota = El termino medio del ancho de esta C. es de 12.00 metros.

(Cortijo) Cortijo de Cuba. C. de Carne de Bujalame y Montilla. Arroyo de Fabas.

Estac.	Puntos observados.	Rumbos.		Distanc. Metros.	Observaciones.
		N.	S.		
Itinerario N.º 2. Al Vertice Feba.					
1.	2.	34°45'	274'45"	98'80"	principia en la 11. del C.º de Castro, o Vereda de Granada.
2.	3.	358°00'	177'45"	126'60"	
3.	4.	349°15'	169'45"	191'40"	
4.	5.	9°00'	189°00'	186'50"	
5.	6.	39°00'	279°00'	191'90"	
6.	7.	64°30'	244'75"	723'20"	
7.	8.	96°00'	275'45"	468'50"	V.º Feba.
8.	9.	350°00'	170°00'	222'50"	
9.	10.	42°00'	122'75"	146'60"	
10.	11.	80°30'	260°30'	106'80"	
11.	12.	103°30'	283°00'	533'50"	concluye en la 22. del C.º de Carre de Bujalance a Montilla.
Itinerario N.º 3. Al Cortijo nuevo, o Cuquillos.					
1.	2.	302°30'	122°30'	560'90"	principia en el V. Feba.
2.	3.	320°45'	140'45"	395'80"	
3.	4.	334°15'	154'30"	408'00"	
4.	5.	335°45'	155'30"	457'40"	al cortijo, Cuquillos.
5.	6.	308°45'	128'45"	233'80"	
6.	7.	260°30'	80°30'	107'70"	
7.	8.	301°00'	121°00'	462'50"	concluye en la 3. del C.º vigo de Castro.



Itinerario N.º 3.



Croquis.

Itinerario N.º 2.

Labor.

Nota = El termino me- dio del ancho de esta Ver- tiente. 15'00'.

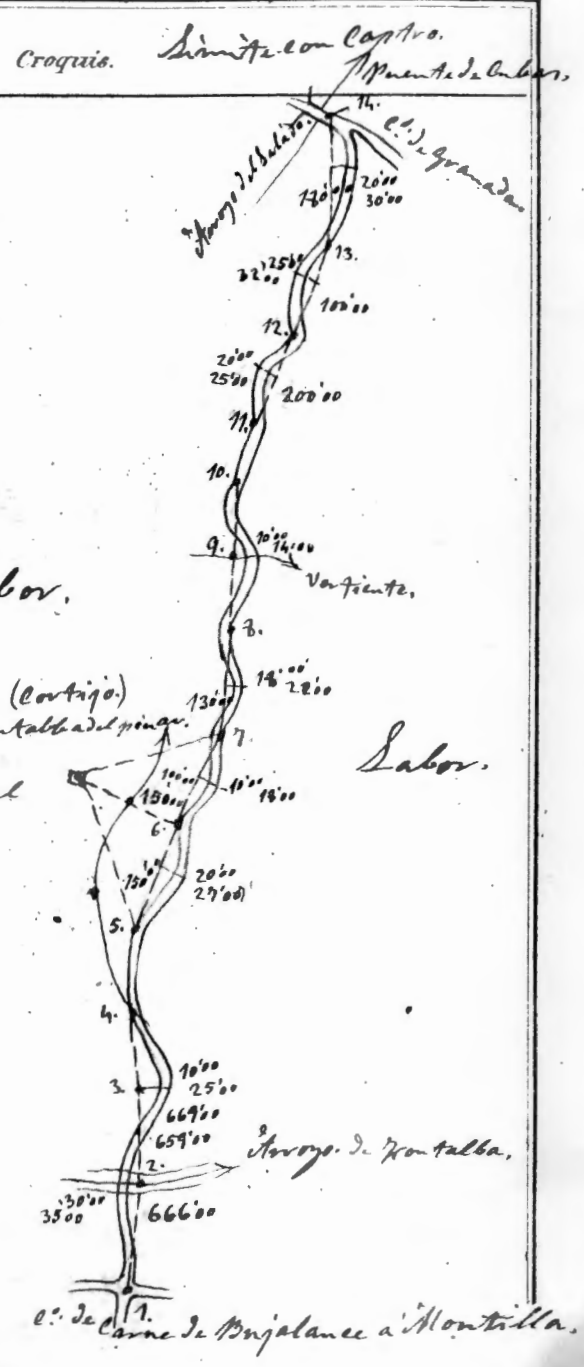
Vereda de Granada.

Estad.	Puntos observados.	Rumbos.		Distanc. Metros.	Observaciones
		N.	S.		
Itinerario N.º 4. Viejo de Castro del Pío.					
1.	2.	191°00'	1°00'	666'00	principia en la 9. del C.º de Carrieda y alance a Montilla
2.	3.	191°00'	1°00'	745'30	
3.	4.	192°00'	11°45'	382'60	
4.	5.	176°00'	356°00'	136'90	
5.	6.	164°30'	344°75'	293'50	
		Al cortijo. Montalba del Pío.	2°16'00'	35°30'	Ala Chimenea
6.	7.	182°15'	1°45'	245'60	
		Al cortijo. Montalba del Pío.	2°7'00'	95°45'	gd.
7.	8.	204°15'	24°15'	375'30	
		Al cortijo. Montalba del Pío.	3°15'30'	135°30'	gd.
8.	9.	211°15'	31°00'	280'00	Arroyo.
9.	10.	211°15'	31°00'	250'00	
10.	11.	224°15'	44°00'	275'60	
11.		Al Estación 2. del Itinerario N.º 3.	63°15'	243'00	
		12.	2°05'30'	25°15'	258'90
12.	13.	187°15'	6°45'	340'70	
13.	14.	179°45'	359°45'	316'50	Conduce en el punto del cortijo. De la 17. del C.º de Castro del Pío a la granada.
14.		Al Estación 2. del Itinerario N.º 3.	49°15'	229°15'	

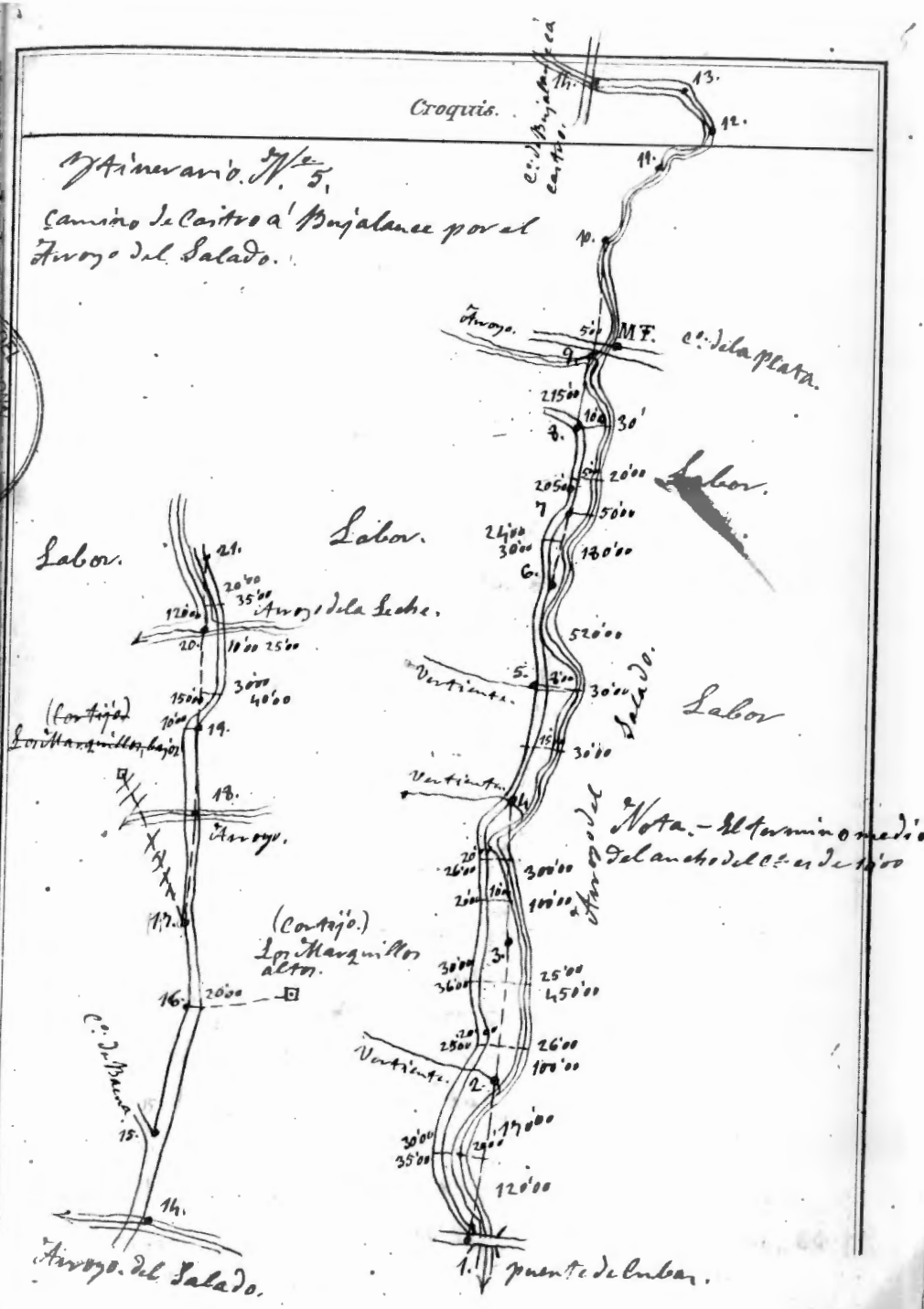


Itinerario N.º 4.
Camino, viejo de Castro.

Nota. = El termino medio del
ancho del C.º 200. metros.



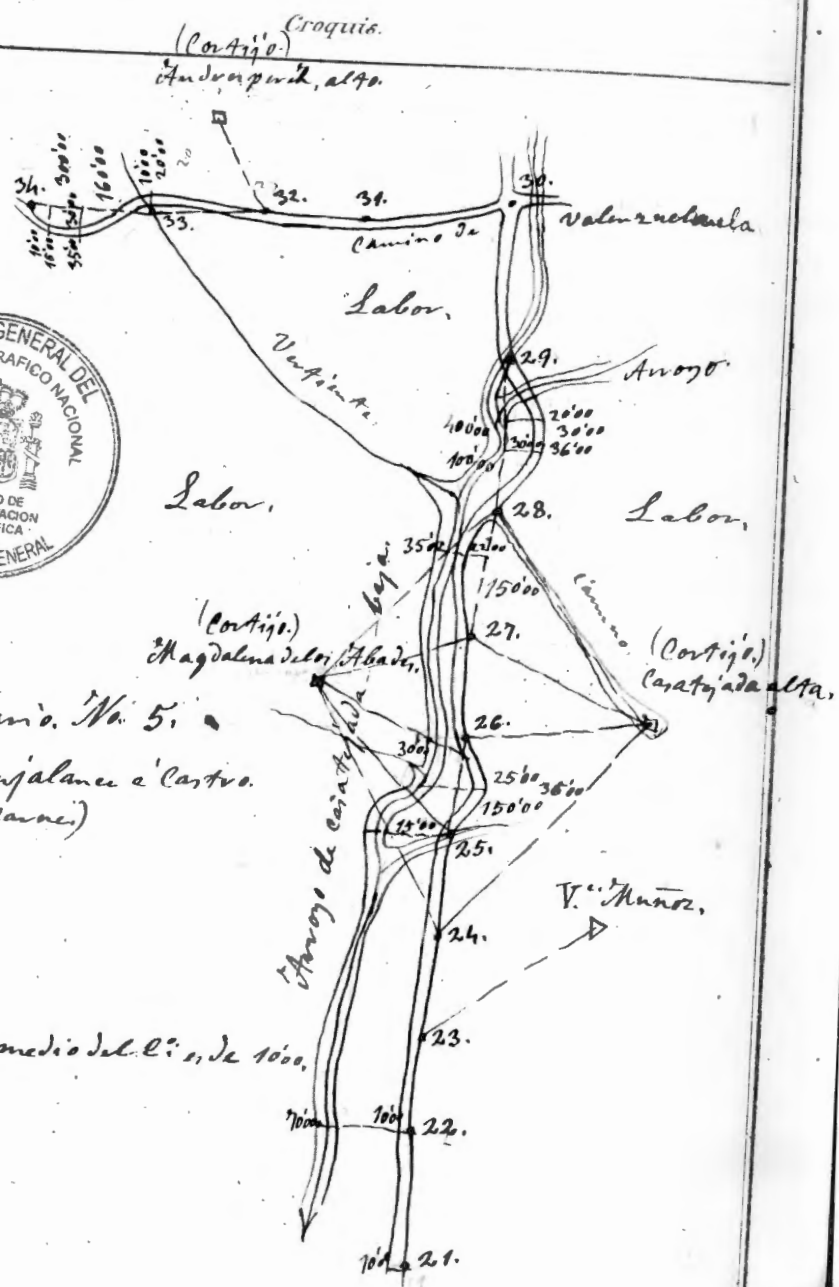
Estad.	Puntos observados.	Rumbos.		Distanc. Metros.	Observaciones.
		N.	S.		
Itinerario N.º 5. C.º de Castro a Bujalance por el tiro y Salado.					
1.	2.	289°15'	109°15'	283'50	principia en el puente de lomas.
2.	3.	255°45'	75°45'	634'50	
3.	4.	305°00'	125°25'	455'50	
4.	5.	280°00'	100°00'	602'50	
	Anna Vertiente.	50°00'	230°00'	400'00	
5.	6.	279°45'	100°15'	660'20	
6.	7.	256°15'	76°15'	456'60	
7.	8.				
7.	8.	265°15'	85°15'	450'70	C.º de Arroyo.
8.	9.	236°00'	55°45'	323'80	C.º de la Plata.
9.	10.	234°45'	54°30'	266'00	
	Ala Estacion 2.ª del 7.º itinerario N.º 3.	74°30'	254°00'		
	Ann. M. F.	110°45'	290°45'	21'40	
10.	11.	275°45'	95°45'	348'60	
11.	12.	220°30'	40°00'	303'30	
12.	13.	202°00'	21°30'	147'30	
13.	14.	296°45'	116°30'	106'70	C.º de Bujalance a tiro.
14.	15.	1°00'	181°00'	230'40	C.º de Baena.
15.	16.	330°30'	150°45'	471'20	
16.	Al. Con. 4.º de San Marquillo.	241°45'	61°30'	355'00	Ala Chimenea.
	alton.	245°45'	105°45'	70'80	
17.	18.	303°45'	124°00'	350'00	Arroyo.
18.	19.	303°45'	124°00'	480'90	
19.	20.	314°45'	131°45'	360'00	Arroyo.
20.	21.	311°45'	131°45'	205'40	



Estac.	Puntos observados.	Rumbos.		Distanc. Metros.	Observaciones.
		N.	S.		
21.	22.	327°30'	147°45'	495'90	
22.	23.	329°75'	149°15'	235'20	
	Al Arroyo.	50°00'	230°00'	70'00	
23.	24.	327°00'	146°45'	410'30	
	al V. Muñoz.	271°00'	91°15'		
24.	25.	333°30'	153°30'	330'00	Arroyo.
	Al Arroyo.	55°00'	235°00'	60'00	
	Al Cortijo Casatejada, alta.	318°30'	138°30'		San Almar.
	Al Cortijo Magdalena del Abade.	1°15'	181°15'		Alchimenea.
25.	26.	333°30'	153°30'	458'90	
26.	Al Cortijo Casatejada, alta.	271°30'	91°45'		San Almar.
	27.	341°00'	161°15'	178'50	
	Al Cortijo Magdalena del Abade.	40°45'	220°45'		Alchimenea.
27.	Al Cortijo Casatejada, alta.	234°30'	54°30'		San Almar.
	28.	326°00'	146°15'	213'90	
	Al Cortijo Magdalena del Abade.	59°45'	239°30'		Alchimenea.
28.	Al Cortijo Casatejada, alta.	197°15'	17°00'		San Almar.
	29.	322°15'	142°15'	559'60	
	Al Cortijo Magdalena del Abade.	82°30'	262°30'		Alchimenea.
29.	30.	336°30'	157°00'	125'00	C. de Valenzuela.
	Al Cortijo Magdalena del Abade.	112°45'	292°30'		Alchimenea.
30.	31.	59°45'	240°00'	180'90	C. de Valenzuela.
31.	32.	66°15'	246°00'	179'90	
32.	Al Cortijo Andrapuz, alto.	333°15'	153°30'	357'80	Esquina de las...
	33.	78°30'	258°30'	300'00	Arroyo.
33.	34.	78°30'	258°30'	518'20	



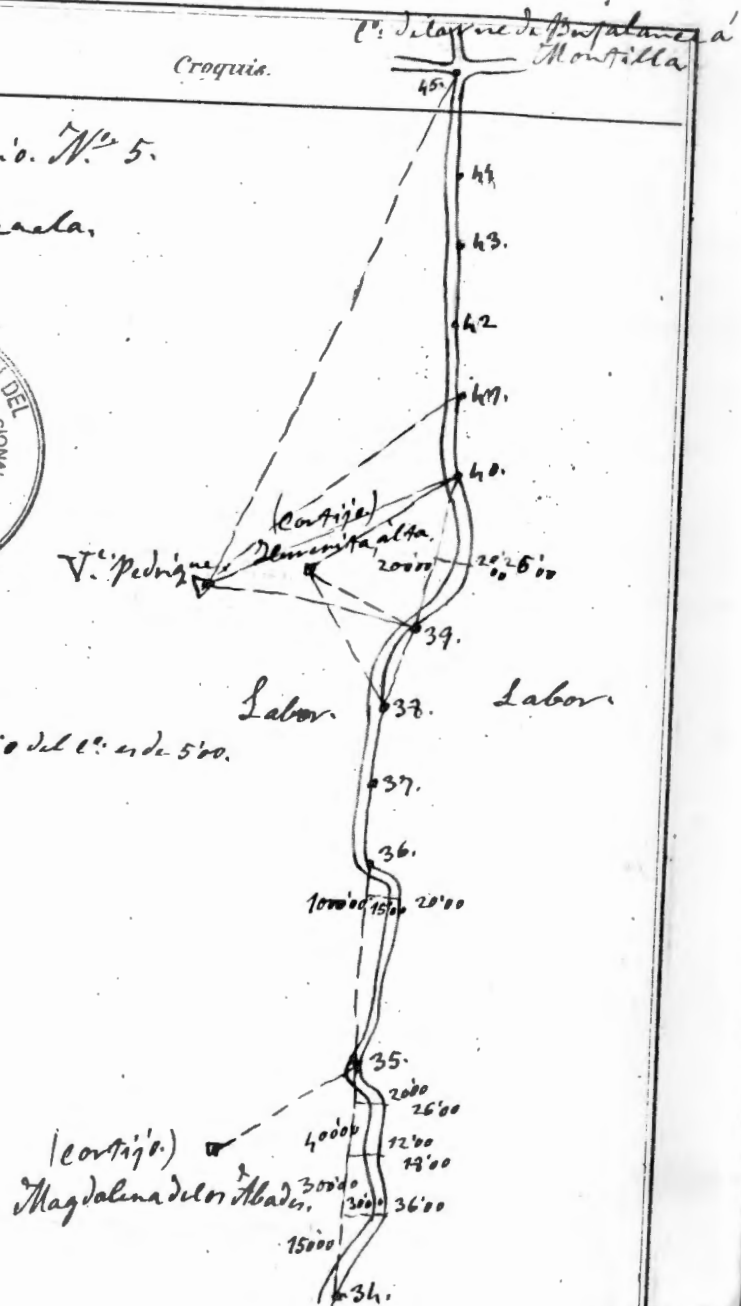
Carta No. 5.
C. de Bujalance a Castro.
(vereda de carne)



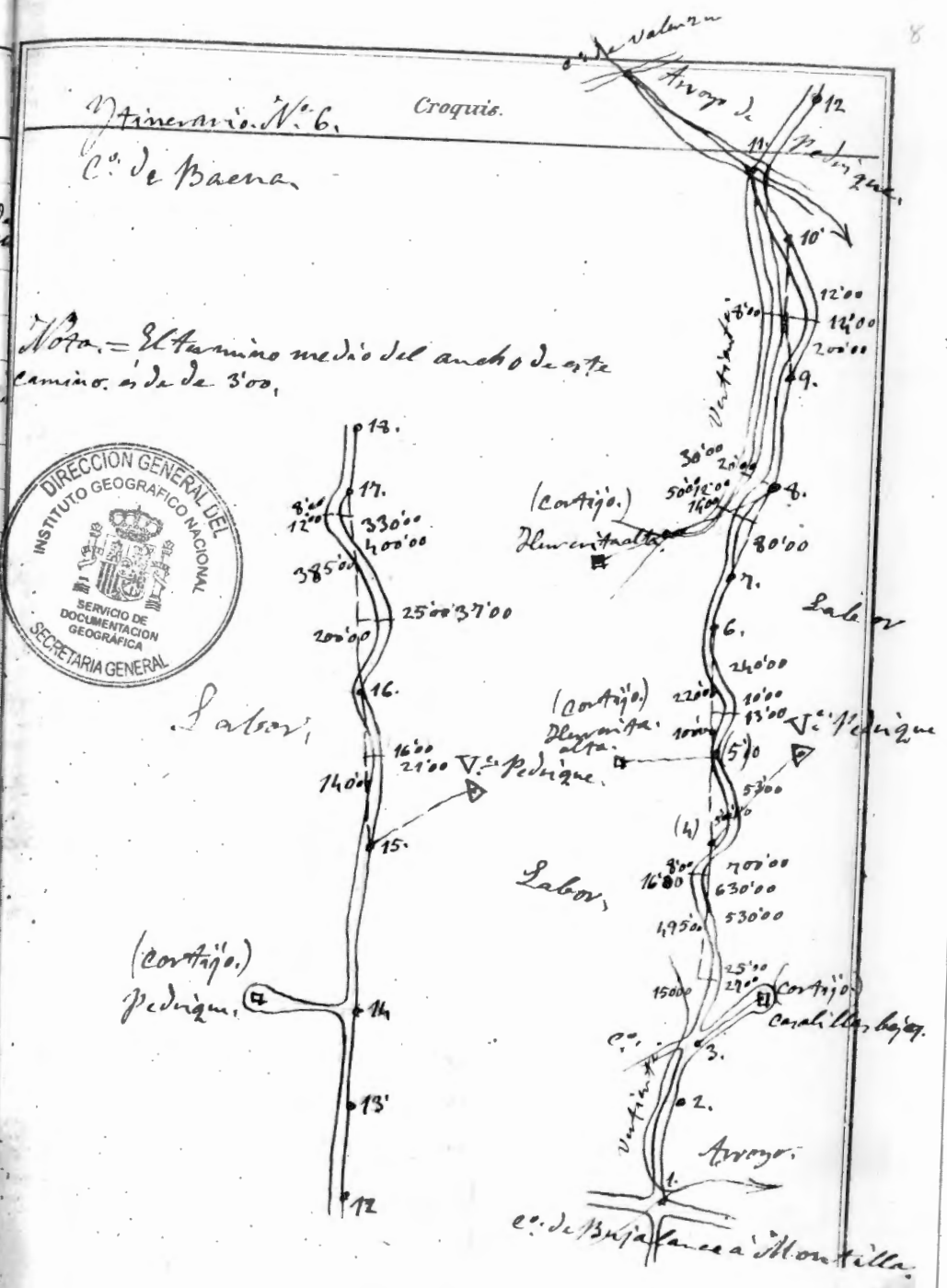
Estat.	Puntos observados.	Rumbos.		Distanc. Metros.	Observaciones.
		N.	S.		
34.	35.	62°45'	242°45'	656'00	
35.	36.	70°00'	250°00'	1310'60	
36.	37.	215°00'	35°00'		Al cortijo Magdalena del Abad.
36.	37.	71°45'	251°45'	534'70	
37.	38.	90°15'	269°45'	316'20	
38.	39.	66°00'	245°45'	115'30	
39.	40.	93°30'	273°00'		Fuente Almar.
39.	40.	45°30'	225°30'	538'90	
		97°00'	276°30'		yd.
		127°45'	307°15'		
40.	41.	60°00'	239°45'	117'10	
		139°15'	319°00'		yd.
		138°30'	318°15'		
41.	42.	75°15'	255°15'	245'90	
		139°00'	319°00'		
42.	43.	55°15'	235°00'	483'30	
43.	44.	64°45'	244°45'	297'60	
44.	45.	76°45'	257°00'	404'30	concluye en la l.ª de Camino de Bujaca a Montilla.
45.		168°45'	348°15'		



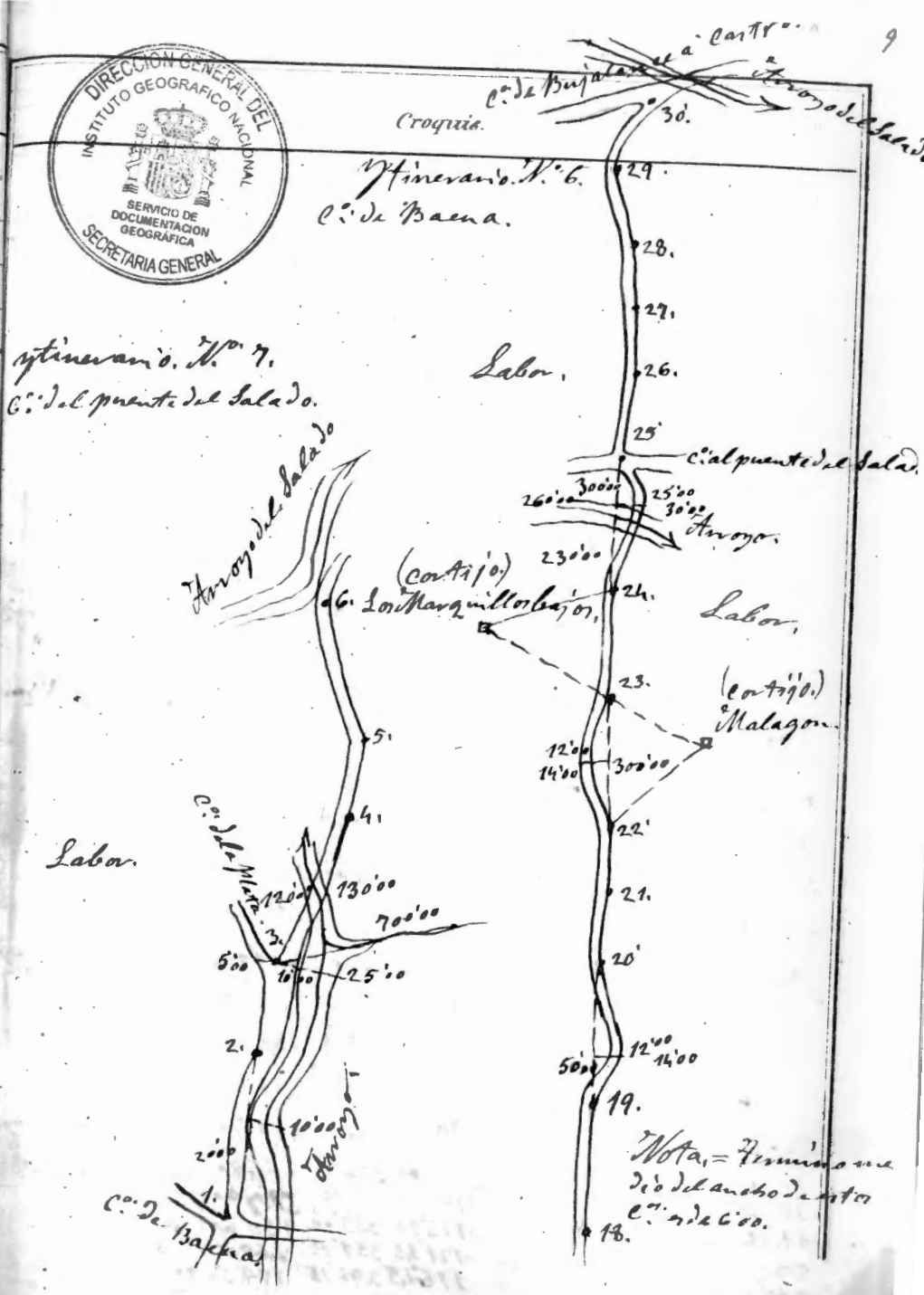
Itinerario N.º 5.
C.ª de Valmaseda.



Estac.	Puntos observados.	Rumbos.		Distanc. Metros.	Observaciones.
		1.	2.		
	Itinerario N.º 6. Camino de Baena.				
1.	2.	243°15'	63°15'	123'20"	principia en la 3.ª de C. de Bujalance a ditilla.
2.	3.	224°15'	4°00'	128'50"	
3.	Al Cortijo. La abalilla, bajag.	184°00'	4°00'		Ala Chimenea
4.		212°00'	31°45'	961'00"	
4.	Al V.º Pedrique	159°45'	33°15'	53'00"	Al C.º 53, metros.
5.		214°45'	34°15'	179'20"	
5.	Al Cortijo. Dlevnita, alta	300°15'	12°05'		Am. Aloniar.
6.		247°00'	67°00'	511'70"	
6.	7.	229°15'	49°15'	107'80"	
7.	8.	199°30'	19°00'	738'80"	
8.	Al Cortijo. Dlevnita, alta	342°00'	162°00'	500'00"	Ala Vertiente.
9.		194°45'	14°15'	116'60"	
9.	10.	199°45'	19°30'	253'80"	
10.	11.	263°45'	83°45'	103'80"	Arroyo de Pedrique
11.	12.	200°15'	20°15'	172'00"	
	Ala 36. del C.º de Valenzue	301°30'	121°45'	205'80"	Vertiente.
12.	13.	215°30'	35°15'	210'40"	
13.	14.	228°15'	48°15'	137'00"	
14.	15.	230°30'	50°15'	336'90"	
	Al Cortijo. Pedrique.	331°15'	151°00'	180'00"	Ala Chimenea
15.	Al V.º Pedrique.	82°00'	262°45'		
	16.	218°30'	38°15'	271'10"	
16.	17.	215°30'	35°15'	465'40"	
17.	18.	188°45'	8°15'	52'00"	

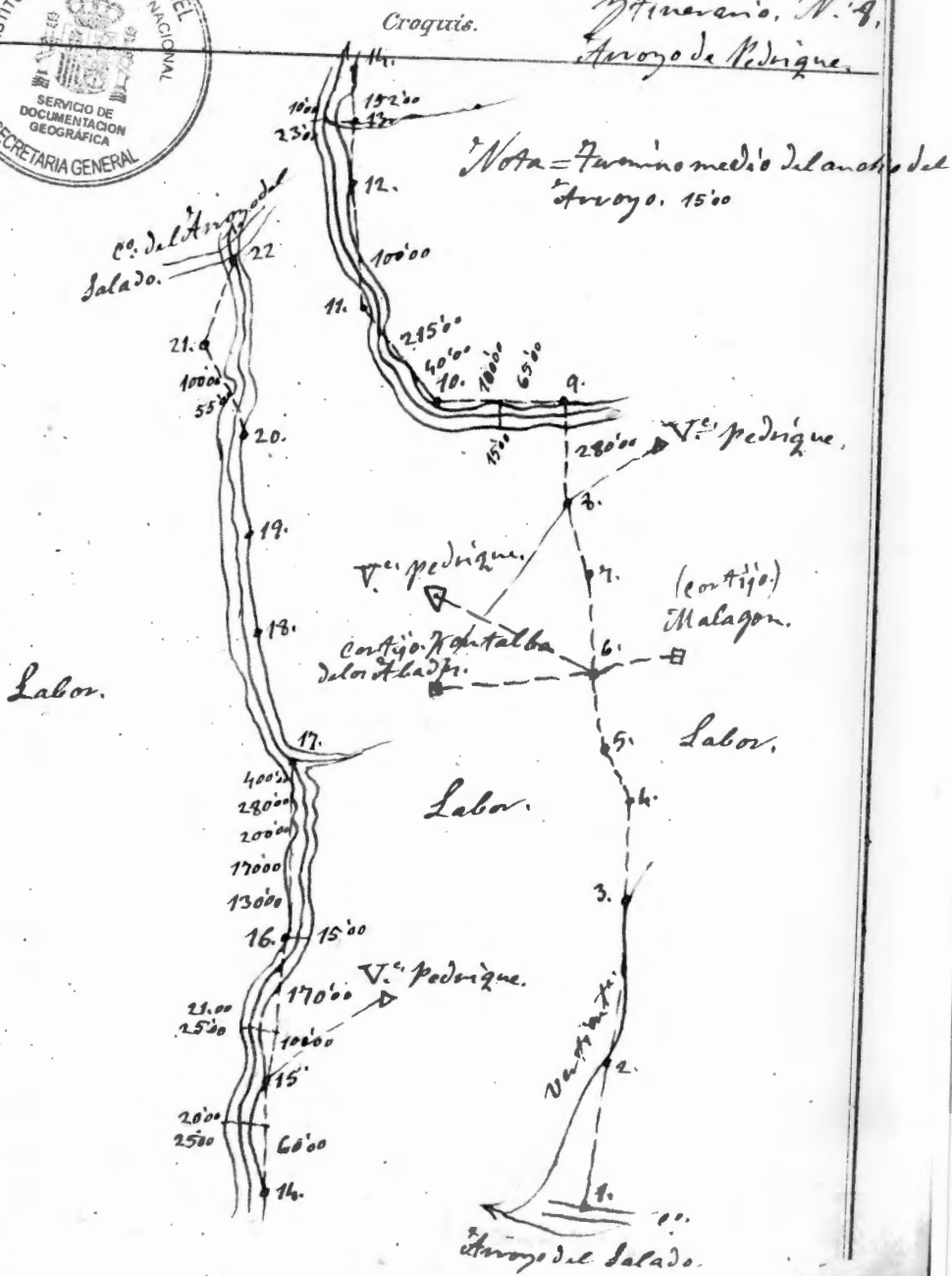


Estac.	Puntos observados.	Rumbos.		Distanci. Metros.	Observaciones.
		N.	S.		
18.	19.	173°30'	353°00'	197'30	
19.	20.	209°45'	29°45'	249'30	
20.	21.	219°45'	39°45'	89'50	
21.	22.	198°00'	18°00'	153'30	
22.	Al Cortijo, Malagon.	94°30'	274°00'		Ala chimenea
23.		199°30'	19°00'	468'00	
23.	Al Cortijo, Malagon.	78°30'	258°00'		Ala chimenea,
24.		186°00'	5°30'	337'00	
	Al Cortijo, San Marquillo, bja	241°00'	61°00'		gd.
24.	25.	198°30'	19°15'	356'80	C. de Bujalanca a trav. p. el puente de b. y Arroyo.
	Al Cortijo, San Marquillo, bja	259°30'	79°00'		
25.	26.	175°45'	355°30'	228'00	
26.	27.	181°15'	0°45'	279'50	
27.	28.	212°00'	31°30'	82'50	
28.	29.	220°30'	40°00'	244'40	
29.	30.	207°30'	27°00'	122'70	Concluye en la 15.ª C. de Carne de Bujalanca a Castro.
Itinerario N.º 7. C. del puente del Salado.					
1.	2.	132°00'	311°45'	259'80	principia en la 25.ª de Baena.
2.	3.	117°45'	297°30'	130'30	
3.	4.	110°00'	289°45'	248'00	
	Ánima Vertical	18°00'	198°00'	700'00	
4.	5.	120°45'	300°15'	728'20	
5.	6.	110°30'	290°00'	311'30	Concluye en la 1.ª Itinerario N.º 5.

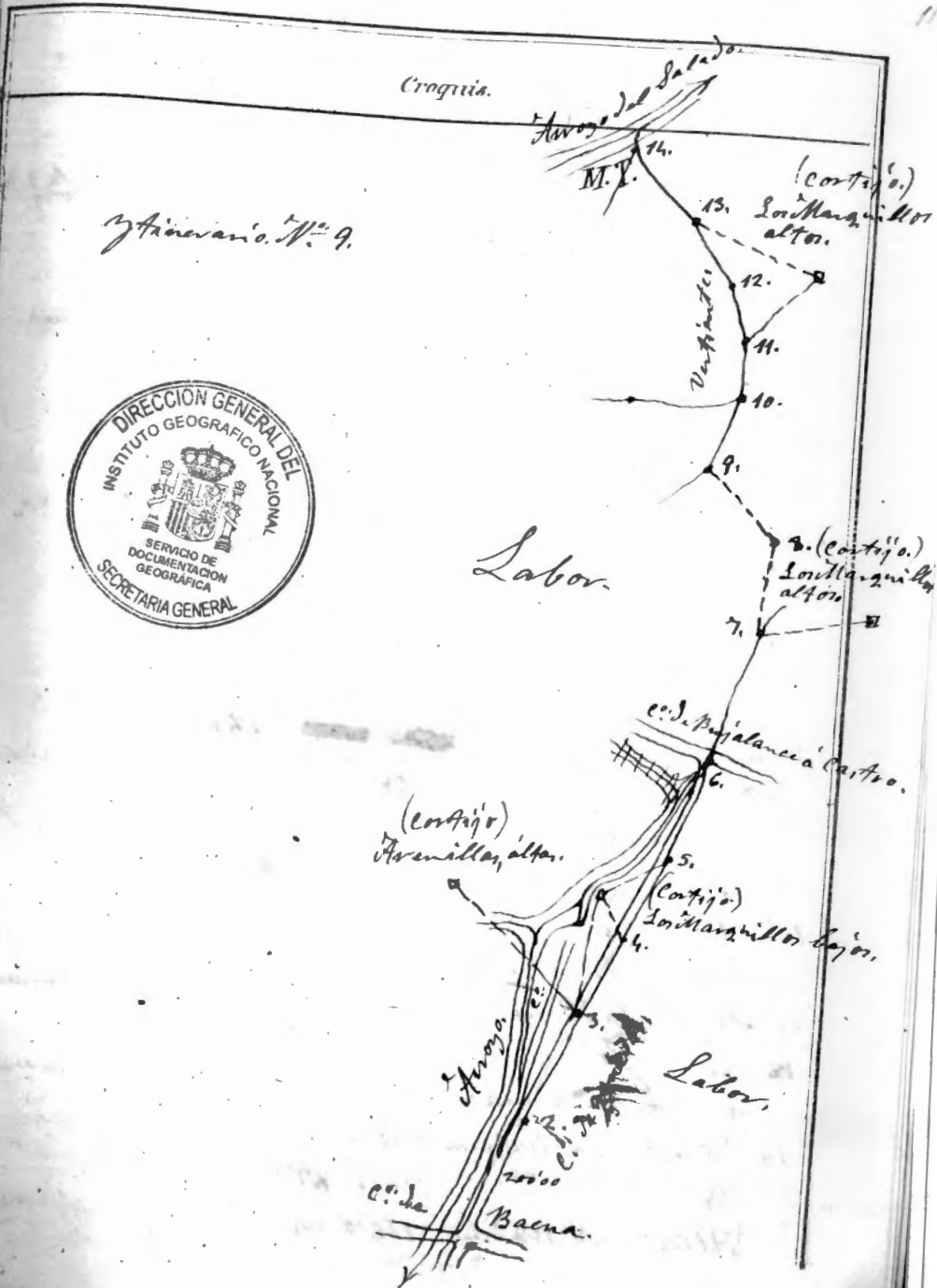


Nota = Firmado en
 día del mes de
 C. de C.º.

Estad.	Puntos observados.	Rumbos.		Distanc. Metros.	Observaciones.
		N.	S.		
Itinerario N.º 8. Arroyo de Pedrique					
1.	2.	358°00'	178°00'	297'00"	principia en la 5. del C.º del puente de Cuba. 7º varrio N.º 5.
2.	3.	342°30'	162°30'	433'00"	
3.	4.	352°00'	172°00'	376'80"	
4.	5.	4°15'	181°00'	66'30"	
5.	6.	358°30'	178°30'	251'00"	
		Al V.º Pedrique	16°30'	196'30"	
6.		Al Cortijo Malagon.	305°30'	125'45"	Ala chimenea.
			358°45'	179°00'	Vertiente.
		Al Cortijo Montalbal delos Abades.	53°30'	233'45"	Ala chimenea.
7.	8.	32°30'	212°45'	159'00"	Arroyo de Pedrique
8.		Al V.º Pedrique.	18°45'	198'45"	
			51°30'	231'30"	Arroyo de Pedrique
		Al Cortijo Montalbal delos Abades.	71°00'	251'00"	Ala chimenea.
9.	10.	132°15'	312°00'	291'30"	
10.	11.	169°45'	349°15'	291'50"	
11.	12.	147°30'	327°00'	178'90"	
12.	13.	144°30'	324°15'	200'00"	
13.		Alma Vertiente.	12°00'	191'30"	Ala Chimenea de Montalbal delos Abades.
			144°30'	324°15'	224'60"
14.	15.	163°45'	343°15'	138'00"	
15.	16.	97°15'	277°15'	226'40"	
16.	17.	90°15'	270°00'	470'70"	Cruce de dos Arroyos
17.	18.	175°00'	354°30'	266'80"	
18.	19.	182°45'	2°15'	379'00"	
19.	20.	173°30'	353°00'	150'60"	
20.	21.	171°45'	351°15'	260'50"	
21.	22.	176°45'	296°15'	148'30"	concluye en la 2.º itinerario N.º 5.



Estac.	Puntos observados.	Rumbos.		Distanc. Metros.	Observaciones.
		A.	S.		
Itinerario N.º 9.					
1.	2.	306°00'	126°15'	108'90	principia en la 25.ª C.ª de Baena.
2.	3.	289°00'	109°00'	343'60	
3.	4.	254°00'	74°00'	130'20	
		Al Cortijo, Los Marquillos, ba. 109.	281°00'	107'15'	Ala Chimenea.
		Al Cortijo, Arenillas, alto.	349°15'	169'15'	yd.
4.	5.	235°00'	55°00'	140'00	
		Al Cortijo, Los Marquillos, bajon.	302°00'	142°15'	yd.
5.	6.	230°45'	50°45'	290'00	20. del C.ª de Bujalance a Cartvo.
		Al Cortijo, Los Marquillos, bajon.	349°15'	169'30	Ala Chimenea.
6.	7.	225°30'	45°15'	628'50	
7.	8.	228°00'	48°00'	6190	
		Al Cortijo, Los Marquillos, alto.	81°45'	261'15'	yd.
8.	9.	224°15'	44°00'	224'80	Arenillas.
9.	10.	148°15'	32°00'	188'50	
10.	11.	105°00'	284°45'	145'20	
		Arena Vertiente.	250°00'	69'30	500'00
11.		Al Cortijo, Los Marquillos, alto.	44°15'	224'15	Ala Chimenea.
		12.	83°30'	263'15'	223'50
12.	13.	98°45'	278'15'	15'000	
13.		Al Cortijo, Los Marquillos, alto.	10°30'	190'30	yd.
		14.	106°15'	286'15'	220'00
					Concluye en el del junta del C.ª del Salado.

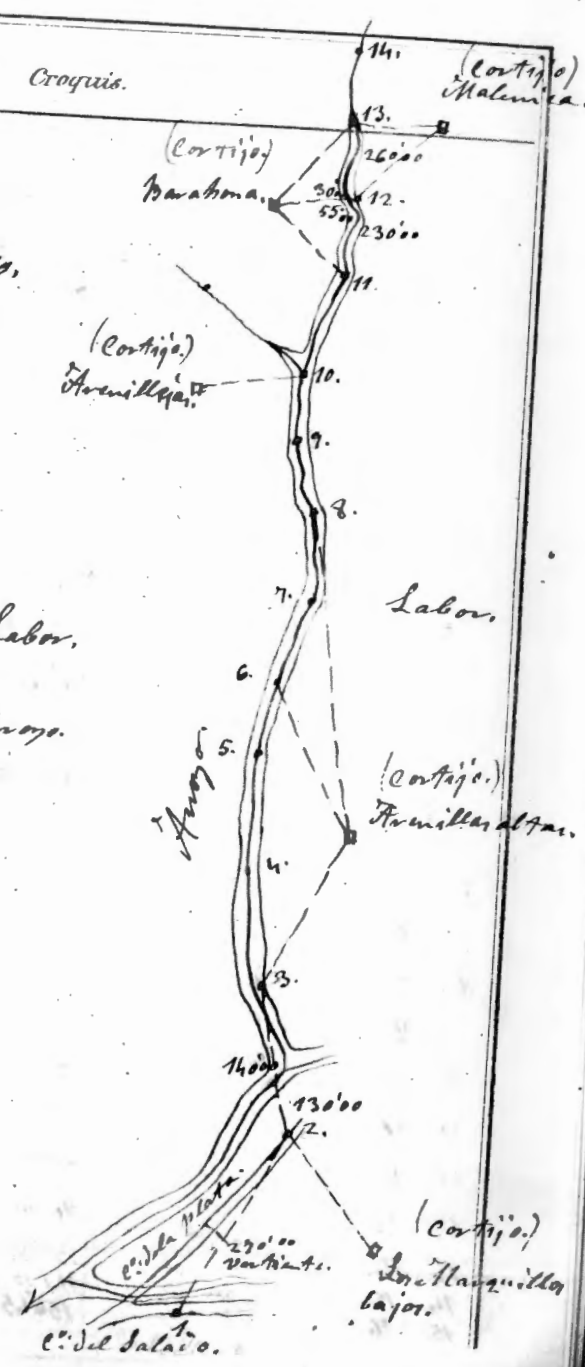


Estad.	Puntos observados.	Rumbos.		Distanc. Metras.	Observaciones.
		N.	S.		
	Itinerario N.º 10. Arroyo de Arenillas.				
1.	2.	314°00'	134°15'	487'80	principia en la 3.ª
2.	Al Cortijo. Los Marquillos. bajos.	165°15'	345°00'		Itinerario N.º 9.
	3.	358°15'	178°15'	410'60	Arroyo.
3.	Al Cortijo. Arenillas, altas.	1°15'	184°30'		La Chimenea.
	4.	38°45'	219°00'	181'60	
4.	5.	58°00'	238°00'	227'70	
	5.	34°15'	214°15'	106'00	
6.	Al Cortijo. Arenillas, altas.	331°15'	151°30'		yd.
	7.	37°30'	217°30'	452'80	
7.	8.	33°45'	211°00'	318'90	
8.	Al Cortijo. Arenillas, altas.	262°00'	82°00'	"	yd.
	9.	23°45'	203°45'	206'00	
	9.	352°45'	173°00'	223'90	
10.	Al Cortijo. Arenillas. A una Vertiente.	127°00'	306°30'	126'90	Ala esquina de la 1.ª
	11.	40°00'	220°00'	350'00	
	11.	309°15'	129°00'	210'60	
	11.	295°15'	115°15'	643'30	
	Al Cortijo Barahona.	313°15'	133°30'		La Chimenea.
12.	Al Cortijo. La Malinica	287°30'	107°30'		Aun itlymas
12.	13.	316°30'	136°30'	119'70	
	Al Cortijo. Barahona.	84°45'	264°45'		La chimenea
13.	Al Cortijo. La Malinica.	208°00'	27°30'		yd.
	14.	262°15'	87°15'	221'00	
	Al Cortijo. Barahona.	116°15'	296°00'		La chimenea

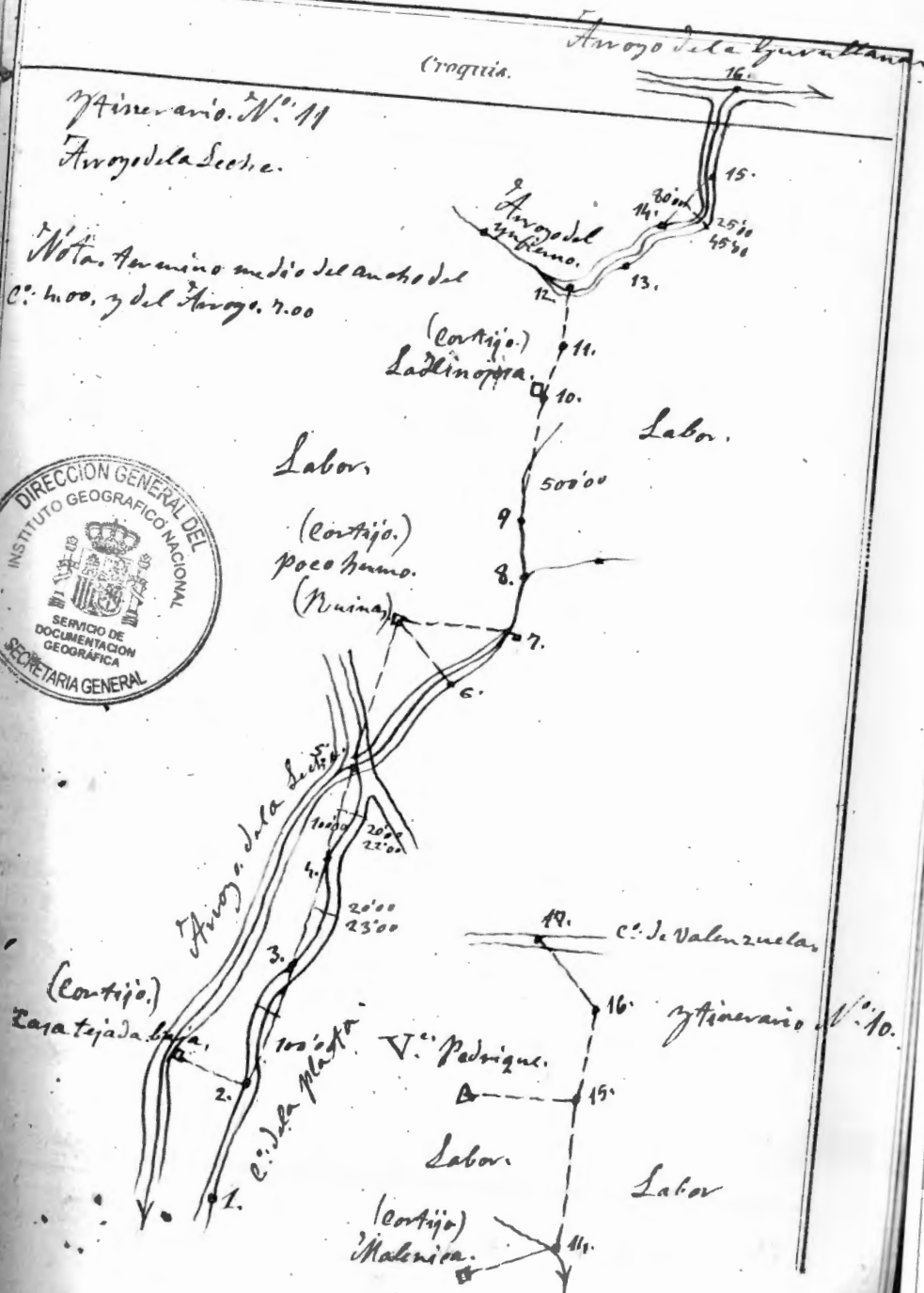


Itinerario N.º 10.
Arroyo de Arenillas.

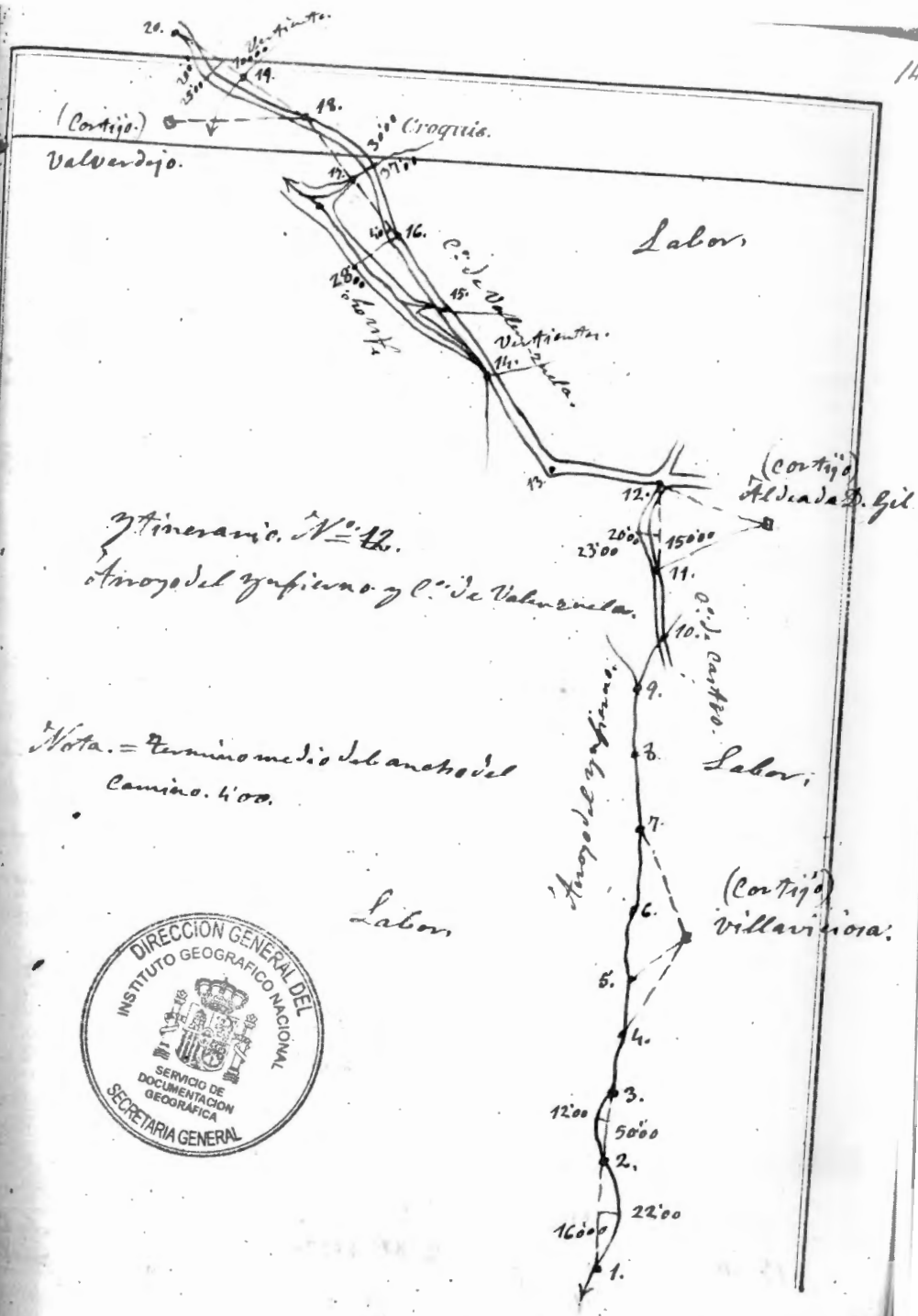
Nota. El ancho del Arroyo.
termino medio. 800.



Estac.	Puntos observados.	Rumbos.		Distanc. Metros.	Observaciones.
		N.	S.		
14.	15. Al Cortijo Malenica.	313°45'	134°00'	58460	Fin Almiar.
15.	16. Al V.º Padriquet.	318°30'	138°45'	21730	
16.	17. Itinerario N.º 11. Arroyo de la Leche.	98°30'	278°00'		
1.	2.	50°30'	230°30'	24670	concluye en la 35. del C.º de Valenzuela.
1.	2.	283°00'	103°15'	17260	principia en la 35. del Itinerario N.º 10.
2.	3.	249°00'	69°00'	20610	
3.	4.	309°00'	129°00'	21280	Ala chimenea
3.	4.	238°45'	58°45'	29850	
4.	5.	285°00'	105°00'	17700	C.º de Bufalanca
5.	6.	257°30'	77°00'	93900	
6.	7.	287°30'	107°00'		ruinas.
6.	7.	207°00'	26°30'	13200	
7.	8.	22°30'	202°45'		zd.
7.	8.	240°00'	60°00'	26220	
8.	9.	23°00'	203°00'		zd.
8.	9.	170°00'	350°00'	35000	
9.	10.	279°30'	99°45'	27650	
9.	10.	264°45'	84°30'	95150	Equina del Cortijo Zinojosa.
10.	11.	249°00'	68°45'	10880	
11.	12.	256°00'	75°45'	34090	Arroyo.
12.	13.	147°45'	327°30'	32840	
13.	14.	159°30'	339°15'	21700	
14.	15.	147°15'	327°00'	26270	
15.	16.	156°45'	336°15'	26150	concluye en la 35. del Arroyo de la Leche.



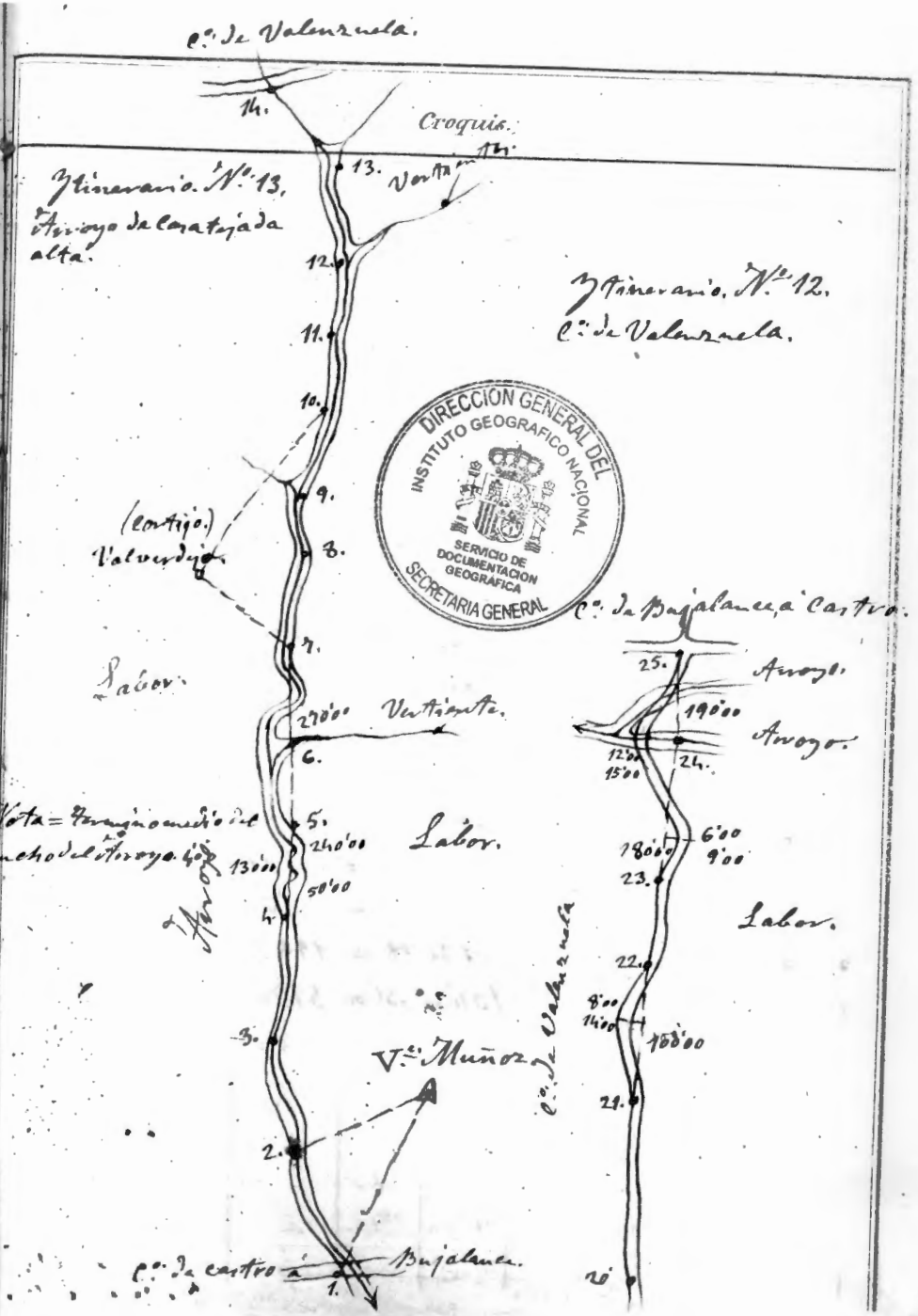
Estac.	Puntos observados.	Rumbos.		Distanc. Metros.	Observaciones.
		N.	S.		
	Itinerario N.º 12. Arroyo del yufirano.				
1.	2.	310°45'	131°00'	220'00	principia en la 12. del itinerario 11.
2.	3.	340°15'	160°15'	114'00	
3.	4.	313°00'	133°15'	156'90	
4.	5.	273°45'	94°00'	353'30	
	Al Cortijo Villaviciosa.	261°45'	81°45'		A la chimenea.
5.	Al Cortijo Villaviciosa.	255°45'	76°00'		yd.
	6.	293°45'	114°00'	1192.0	
6.	7.	280°30'	100°45'	474'60	
7.	Al Cortijo Villaviciosa.	145°45'	325°15'		yd.
	8.	295°15'	145°30'	289'20	
8.	9.	307°00'	127°15'	316'40	
9.	10.	265°15'	85°15'	232'10	Camino.
10.	11.	305°00'	124°45'	369'70	
11.	Al Cortijo Aldea de D. Gil.	223°15'	48°15'		A la izquierda del camino.
	12.	322°00'	142°00'	476'00	C. de Valenzuela.
12.	13.	28°00'	208°00'	282'00	yd.
	Al Cortijo Aldea de D. Gil.	212°45'	32°15'		A la izquierda del camino.
13.	14.	41°30'	227°45'	291'30	Arroyo.
14.	15.	40°15'	220°15'	237'00	yd.
15.	16.	62°15'	242°00'	359'90	
16.	17.	55°45'	236°30'	420'00	Arroyo.
17.	18.	55°45'	236°30'	389'30	
18.	19.	71°45'	251°30'	470'00	Arroyo.
	Al Cortijo Valverdejo.	93°00'	272°45'		A la chimenea.
19.	20.	71°45'	251°30'	453'60	



Nota. = Termino medio del ancho del Camino. 4.00.



Estad.	Puntos observados.	Rumbos.		Distancia Metros.	Observaciones.
		N.	S.		
20.	21.	85°30'	265°30'	383'70	
21.	22.	84°30'	264°30'	221'60	
22.	23.	66°00'	246°00'	161'60	
23.	24.	60°45'	240°45'	160'00	Arroyo.
24.	25.	60°45'	240°45'	233'20.	concluye en el C. de Castro a Bujalanca.
Itinerario N.º 13. Arroyo de Caratejada alta.					
1.	Al V. Caratejada alta	192°45'	12°30'	669'50.	principia en la 25. de Muñoz.
2.		278°45'	98°45'	322'20	C. de Bujalanca a Castro.
2.	3.	272°30'	92°15'	197'60	
Al V. Muñoz.					
3.	4.	257°00'	76°30'	317'80	
4.	5.	263°30'	83°15'	319'00	
5.	6.	298°00'	118°00'	110'00	Arroyo.
6.	Vertiente.	218°00'	38°00'	530'00	
7.	7.	298°00'	118°00'	555'60	
7.	8.	265°45'	86°00'	181'00	
Al Cortijo de Valverdejo.					
8.	9.	269°00'	89°00'	56'60	
9.	10.	268°15'	88°30'	440'80	
10.	11.	267°30'	87°30'	173'80	
Al Cortijo de Valverdejo					
11.	12.	267°00'	87°00'	736'00	Arroyo
12.	Arroyo Vertiente.	223°00'	42°30'	500'00	
13.	13.	276°45'	97°15'	454'70	
13.	14.	298°15'	118°15'	198'00	concluye en la 17. de C. de Valenzuela.



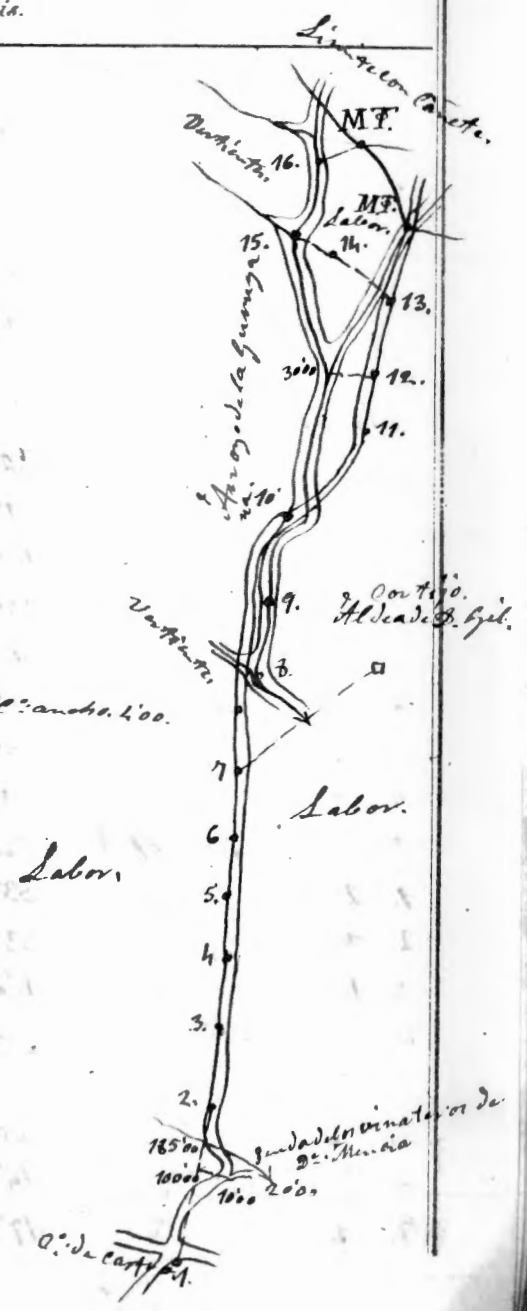
Estac.	Puntos observados.	Rumbos.		Distanc. Metros.	Observaciones.
		N.	S.		
Itinerario N.º 14. C.º de Valenzuela.					
1.	2.	217°15'	36°45'	26890.	principia en la 12 del itinerario N.º 12.
2.	3.	192°45'	12°15'	22070	
3.	4.	225°00'	44°30'	13640	
4.	5.	257°15'	76°45'	11320	
5.	6.	259°30'	79°15'	8490	
6.	7.	261°45'	81°45'	29900	
7.	8.	270°30'	90°15'	22000	Arroyo de la Guayana.
		Al Cortijo, Aldea de S. Gil.	191°00'	10°30'	
8.	9.	270°30'	90°15'	22350	
9.	10.	266°00'	85°30'	34450	
10.	11.	250°00'	69°30'	20180	
11.	12.	257°00'	76°45'	14950	
12.	13.	238°15'	57°45'	12350	
13.	A. M. F.	236°00'	55°45'	14540	Limite con Cañete.
13.	14.	357°15'	177°30'	13870	
14.	15.	1°15'	181°45'	16360	Arroyo.
15.	16.	278°30'	98°45'	19870	
16.	A. M. F.	154°30'	334°00'	3970	Limite con Cañete.

Croquis.

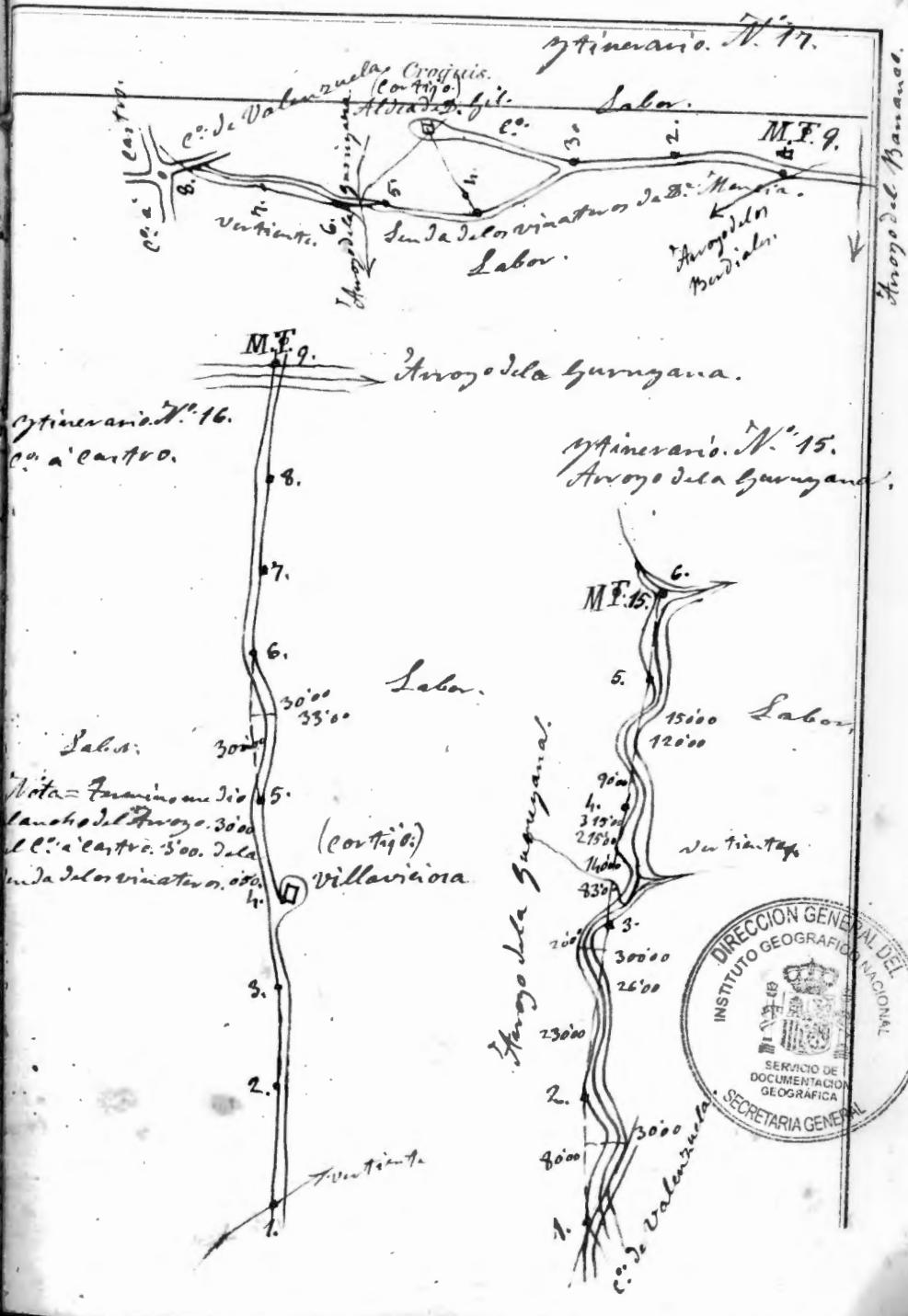
Itinerario N.º 14.
C.º de Valenzuela.



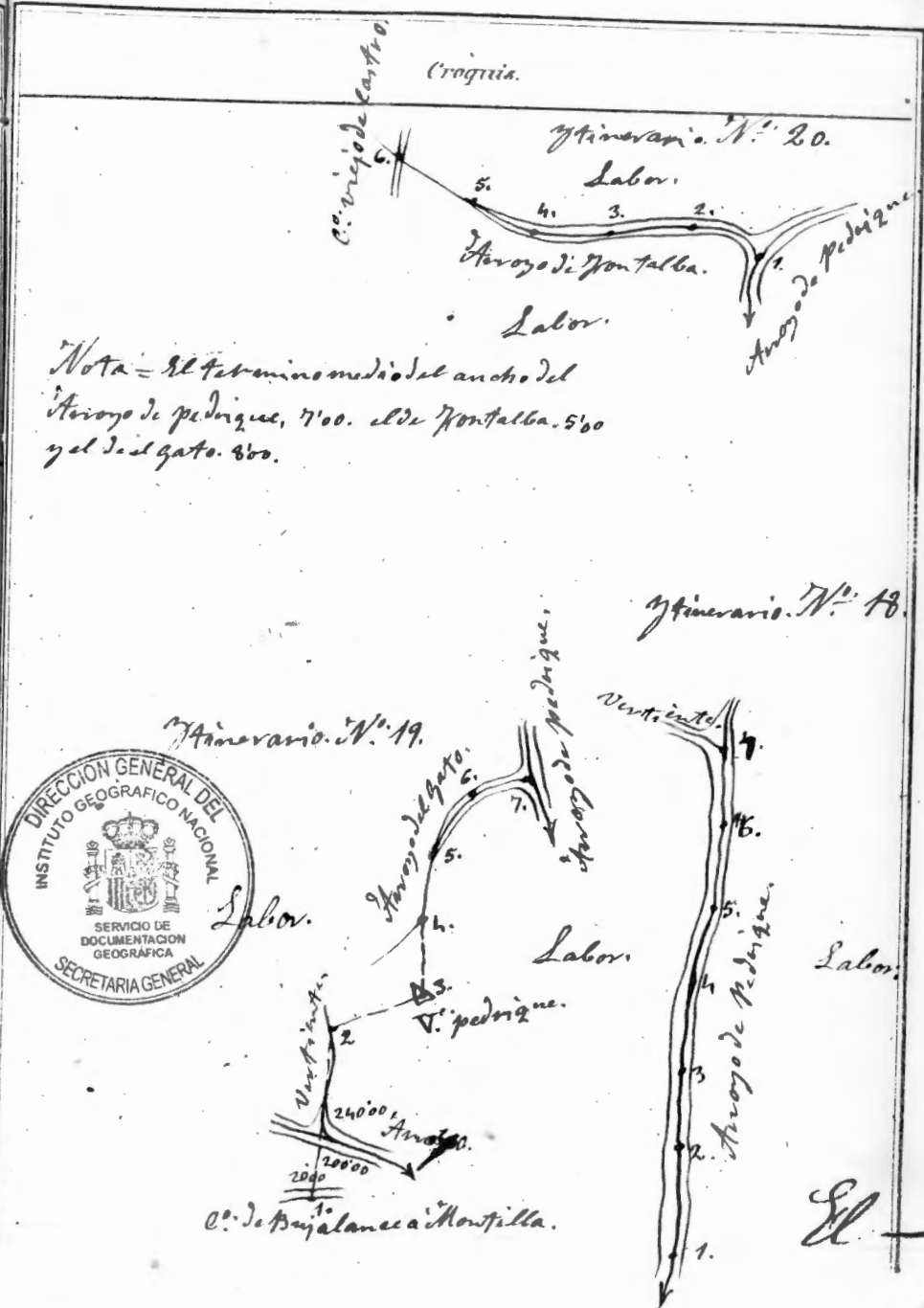
Nota = Radio medio del C.º ancho 400.



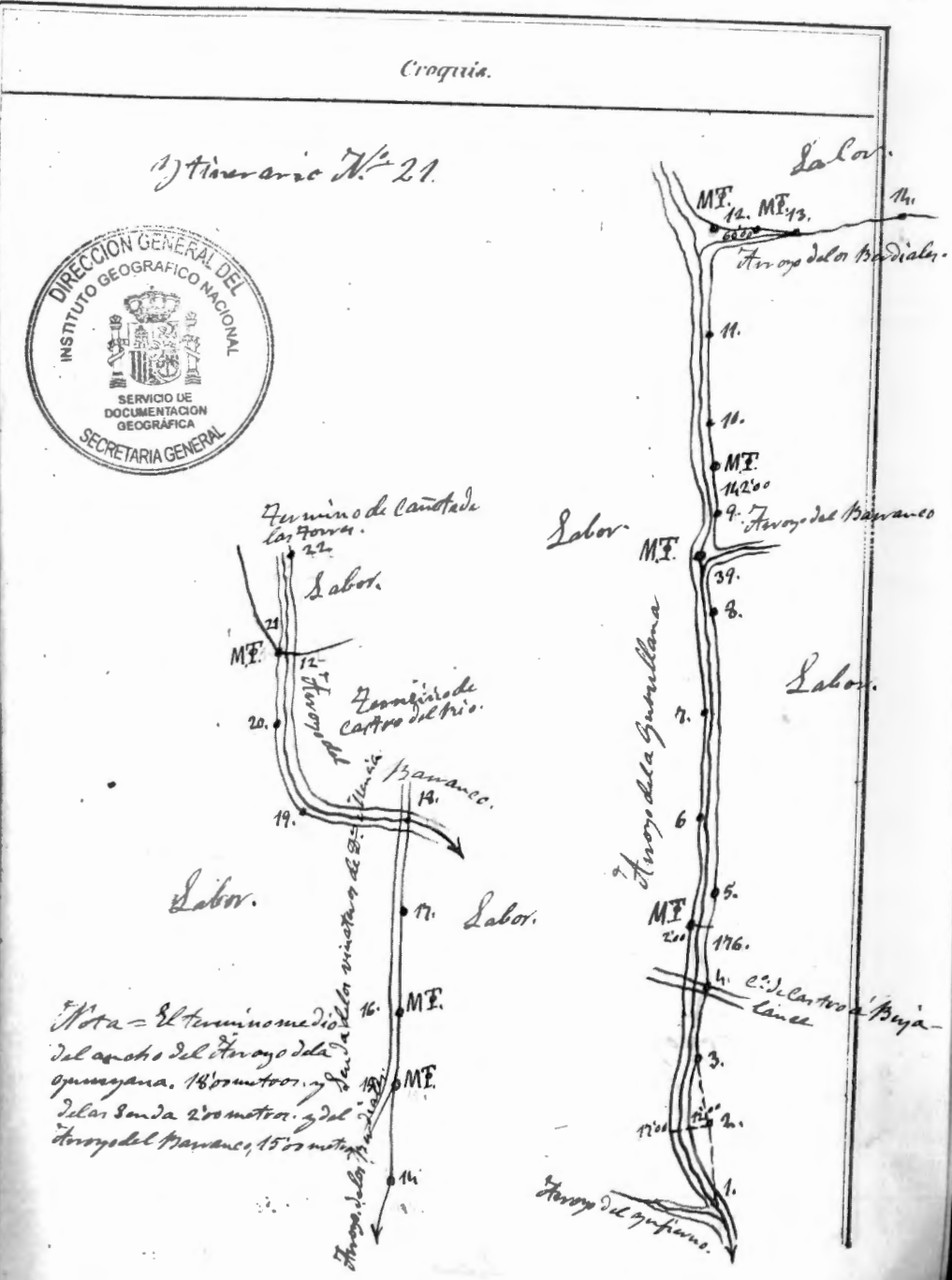
Estad.	Puntos observados.	Rumbos.		Distanc. Metros.	Observaciones.
		N.	S.		
<i>Itinerario N.º 15 Arroyo de la Guayana.</i>					
1.	2.	128° 15'	308° 00'	14850	principia en la 8. ^a del C.º de Valenzuela
2.	3.	115° 45'	295° 30'	66250	Itinerario. 14.
3.	4.	95° 30'	276° 00'	46650	
4.	5.	150° 45'	330° 15'	25770	
5.	6. M.F. 15.	178° 30'	357° 30'	18500	concluye en el M. T. 15 en el centro de la Guayana y Berdialdo limite con castro.
<i>Itinerario N.º 16. C.º de Servicio Particular a Castro.</i>					
1.	2.	107° 30'	287° 00'	24240	principia en la 10.ª Arroyo del infierno
2.	3.	119° 30'	299° 30'	21100	
3.	4.	127° 15'	307° 30'	65370	Esquina del Cortijo Villavieja.
4.	5.	135° 45'	316° 00'	78320	
5.	6.	164° 00'	343° 30'	70400	
6.	7.	145° 00'	324° 30'	21900	
7.	8.	139° 45'	319° 15'	14700	
8.	9.	139° 00'	319° 00'	40900	concluye en el Arroyo de la Guayana. Limite con Castro.
<i>Itinerario N.º 17. Senda de los Vinateros de la Senda.</i>					
1.	2.	333° 00'	153° 00'	46370	principia en el M. T. de la Senda.
2.	3.	337° 00'	157° 30'	34480	
3.	4.	4° 00'	184° 15'	41640	
4.	5.	243° 30'	63° 15'		esquina de la casa Arroyo.
5.	6.	13° 45'	194° 00'	23660	
6.	7.	20° 30'	200° 30'	13500	
6.	7.	14° 30'	194° 45'	33770	
7.	8.	17° 15'	197° 30'	54950	concluye en la 11.ª Itinerario N.º 14.



Estac ^o	Puntos observados.	Rumbos.		Distanc ^o Metros.	Observaciones.
		N.	S.		
<i>Itinerario N.º 18. Arroyo de Pedrique</i>					
1.	2.	334°00'	154°30'	370°00'	principia en la 9. del itinerario. 8.
2.	3.	310°00'	129°45'	190°00'	
3.	4.	333°30'	153°30'	375°00'	
4.	5.	312°30'	132°30'	212°00'	
5.	6.	333°45'	153°30'	340°00'	
6.	7.	303°00'	123°30'	410°20'	concluye en la 11. del C.º de Baena.
<i>Itinerario N.º 19. Arroyo del Gato.</i>					
1.	2.	261°15'	81°30'	1610°00'	principia en la 7. del C.º de Bayalanza a Montilla.
2.	3.	199°00'	19°15'	777°00'	
3.	4.	242°00'	62°15'	286°10'	Arroyo del Gato.
4.	5.	274°00'	94°30'	225°50'	
5.	6.	220°45'	40°45'	215°00'	
6.	7.	227°30'	47°00'	150°80'	concluye en la 11. del Arroyo de pedrique.
<i>Itinerario N.º 20. Vertiente de Montalba.</i>					
1.	2.	59°00'	238°45'	465°80'	principia en la 1. del Arroyo de pedrique.
2.	3.	52°45'	233°00'	348°10'	
3.	4.	47°15'	227°15'	380°40'	
4.	5.	34°00'	213°30'	285°20'	
5.	6.	13°30'	193°00'	410°00'	concluye en la 12. del C.º de Castro.



Estac. ^o	Puntos observados.	Rumbos.		Distanc. ^o Metros.	Observaciones
		N.	S.		
Topografía 1. ^o Gines Gutierrez					
Itinerario N.º 21. Perimetro de Castro y Canete, con Cordoba.					
1.	2.	256°45'	79°00'	79'00	principia en la Estacion 16. del Arroyo del gobierno. Itinerario N.º 11.
2.	3.	258°00'	78°15'	441'20	
3.	4.	262°30'	62°45'	280'80	C.º de Castro del Rio, a Pujalencia.
4.	5.	264°00'	64°15'	339'00	
5.	6.	279°30'	99°45'	319'70	
6.	7.	322°15'	142°30'	490'20	
7.	8.	312°30'	133°00'	572'00	Arroyo del Bananco.
8.	9.	280°30'	101°15'	199'20	
9.	10.	315°00'	135°15'	219'20	
10.	11.	295°00'	115°30'	232'30	
11.	12.	299°30'	120°00'	268'50	M.F. Arroyo del Bananco.
12.	13.	216°15'	36°00'	278'10	
13.	14.	175°30'	35°15'	349'90	
14.	15.	206°15'	26°15'	299'00	M.F. Senda del orrinata de S.ª Lucia.
15.	16.	156°15'	336°00'	68'30	yd. yd.
16.	17.	156°45'	336°15'	123'50	
17.	18.	181°45'	1°30'	88'50	Arroyo del Bananco.
18.	19.	251°15'	71°15'	230'70	
19.	20.	254°30'	74°30'	297'70	
20.	21.	293°00'	113°00'	90'00	M.F. Patron de Cordoba Castro y Canete.
21.	22.	221°30'	41°15'	273'30	



Estad.	Puntos observados.	Rumbos.		Distanc. Metros.	Observaciones.
		N.	S.		
22.	23.	276°15'	96°30'	320'70	
23.	24.	234°15'	54°15'	40'80	
24.	25.	258°00'	77°45'	294'00	Arroyo del Barranco
25.	26.	319°30'	169°45'	106'10	
26.	27.	262°15'	82°15'	256'00	
27.	28.	303°15'	123°30'	119'50	
28.	29.	331°00'	150°45'	161'60	M.F.
29.	30.	348°00'	168°00'	63'60	
30.	31.	340°45'	161°00'	149'00	
31.	32.	334°30'	151°45'	300'60	M.F.
32.	33.	345°15'	165°15'	593'40	
33.	34.	349°45'	170°00'	398'10	
34.	35.	343°30'	163°45'	198'70	Concluye en el M.F. del C. de Valmuela, 14. del Itinerario N.º 14.

El Topógrafo, N.º
Gines Gutierrez

Conforme
El jefe de la Brigada
Fernando Gombau

Revisado
El Jefe de la Brigada

