

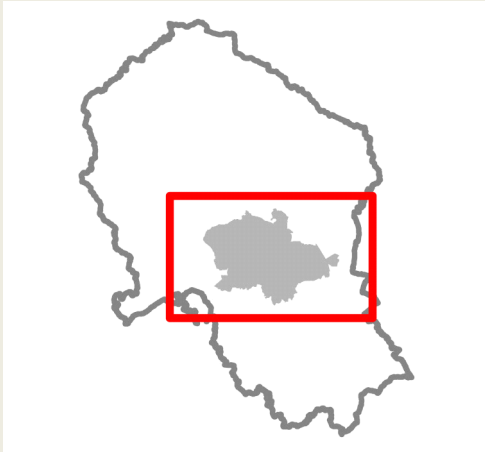
IDENTIFICACIÓN Y LOCALIZACIÓN

DENOMINACIÓN: LAS MORERAS

CO_04

MUNICIPIO: 14021 Córdoba (capital)

PROVINCIA: Córdoba



ZONA DE TRABAJO SOCIAL: Moreras

ZONA BÁSICA DE SALUD: Córdoba

ZONA MAPA ESCOLAR: Córdoba

CONTEXTO SOCIAL E HISTORIA DEL BARRIO

Las Moreras de Córdoba se sitúa al noroeste de la ciudad, en el distrito del mismo nombre. Se trata de un barrio de viviendas sociales, que está organizado en bloques que dejan un espacio abierto en el centro, denominando a este tipo de viviendas como "patios". Los patios que componen el barrio son Poeta Gabriel Celaya, Pintor Juan Miró, la Voz del Pueblo, Bartolomé Polo y Raigón, José Peña Aguayo y Poeta Luis Rosales.

Como sucedió tras el desbordamiento del río Guadalquivir en 1962, este barrio se erigió para acoger a decenas de familias que se quedaron sin hogar y con el objetivo de erradicar la infravivienda y el chabolismo.

Inicialmente se construyeron viviendas de tipología unifamiliar adosadas con la intención de que fueran de carácter temporal, por ello se emplearon materiales de baja calidad que generaba un déficit de habitabilidad. A finales de los 70 se comenzó el traslado de algunas familias permitiendo la construcción de nuevos pisos tras el desalojo inicial. Estos traslados continuaron hasta mediados de los años 80. Actualmente no queda ninguna de las viviendas temporales que se construyeron sino que se pueden encontrar bloques de pisos de cuatro alturas que conforman manzanas casi cuadradas con espacios abiertos y ajardinados en el centro. Para la ocupación de los nuevos pisos se asignó un orden en función de la antigüedad de las familias en el barrio, teniendo preferencia aquellas cuya casa había sido demolida para liberar suelo.

El barrio presenta unas tasas elevadas en natalidad, en desempleo y en población sin estudios. El escaso nivel de estudios y la baja cualificación de los progenitores de las familias del barrio conlleva a que la mayoría estén en situación de desempleo y, en ocasiones, es un patrón que se repite en la siguiente generación que abandona los estudios.

Fuente: Trabajo de Campo. Censo de Población y Vivienda 2011. Instituto de Estadística y Cartografía de Andalucía (IECA). (1). Datos afectados por la Ley Orgánica de Protección de Datos de Carácter Personal

En algunos casos la fuente de ingresos familiar procede de trabajos que realiza el padre como temporero, vendiendo chatarra o mediante la venta ambulante. Por otro lado, la madre aporta ingresos de actividades como las de las labores de limpieza, del cuidado de personas o, también, de la venta ambulante. Por tanto, la mayoría de las familias pueden mantenerse económicamente a través de actividades propias de la economía sumergida o, por el contrario, de las pensiones que reciben los abuelos y las abuelas. Este último hecho se da cuando familias con hijos e hijas se ven obligados a regresar al hogar de sus padres y/o madres por encontrarse en una situación económica precaria, provocando el crecimiento de situaciones de hacinamiento en viviendas al convivir varias generaciones juntas.

CARACTERIZACIÓN DEMOGRÁFICA

POBLACIÓN

POBLACIÓN	11.590	POB. MUNICIPIO	328.041	% POB. ZD/MUN.	3,53
MUJERES	6.075	ÍND. FEMIN. ZD	1,10	ÍND. FEMIN. MUN.	1,08
HOMBRES	5.515				

ESTRUCTURA DE EDAD

INT. EDAD	MUJERES	HOMBRES	AMB. SEXOS	% AMB. SX.	% DE REFERENCIA EN		
					MUNIC.	MUN >50M. HAB.	ANDALUCÍA
De 0 a 15	920	1.150	2.070	17,86	16,99	16,72	17,66
De 16 a 64	4.135	3.660	7.795	67,26	66,62	67,08	67,22
De 65 y más	1.020	700	1.725	14,88	16,38	16,20	15,11
<i>De 75 y más</i>	655	375	1.030	8,89	8,16	7,66	7,30

NIVEL DE INSTRUCCIÓN

	Nº	%	% DE REFERENCIA EN		
			MUNIC.	MUN >50 M. HAB.	ANDALUCÍA
Pob. 16 y más analfab. y sin Estudios	1.785	18,75	11,98	10,25	14,82
<i>Pob. analfab. y sin estudios. Mujeres</i>	1.160	22,50	14,89	12,86	17,17
Pob. con estudios de tercer grado	1.035	10,87	22,63	23,73	16,72
<i>Pob. con estudios de tercer grado. Mujeres</i>	570	11,06	23,12	23,89	17,61

LUGAR DE NACIMIENTO

	Nº	%	% MUNIC.
Pob. nacida en un país no UE-15, América Sur y Centro, África y Asia	325	2,80	2,18
Pob. que ha nacido en África ó América (excepto USA y Canadá)	265	2,29	1,59

Fuente: Trabajo de Campo. Censo de Población y Vivienda 2011. Instituto de Estadística y Cartografía de Andalucía (IECA). (1). Datos afectados por la Ley Orgánica de Protección de Datos de Carácter Personal

MERCADO DE TRABAJO

	Nº	%	% DE REFERENCIA EN		
			MUNIC.	MUN >50 M. HAB.	ANDALUCÍA
Pob. activa	6.345	66,74	63,89	52,51	52,47
<i>Activa mujeres</i>	3.195	61,98	60,24	49,66	49,21
Pob. Ocupada	3.200	50,43	66,42	66,54	61,11
<i>Ocup. mujeres</i>	1.635	51,17	61,58	64,36	55,92
Pob. Parada	3.145	49,57	33,58	33,46	38,89
<i>Paro mujeres</i>	1.560	48,83	38,42	35,64	44,08

	Nº	%	% DE REFERENCIA EN		
			MUNIC.	MUN >50 M. HAB.	ANDALUCÍA
Ocup. no cualificados	1.575	s/ Oc. total	49,22	17,34	18,71
Ocup. eventual	955	s/ Oc. total	29,84	21,06	20,58
<i>Oc. event. mujeres</i>	535	<i>s/ Oc. muj.</i>	32,72	24,93	23,85
Población inactiva	5.245	s/ Pob. total	45,25	46,96	47,53
<i>Pob. Inact. mujeres</i>	2.880	<i>s/ Pob. muj.</i>	47,41	49,42	50,79

Fuente: Censo de Población y Vivienda 2011. Instituto de Estadística y Cartografía de Andalucía (IECA).
(1). Datos afectados por la Ley Orgánica de Protección de Datos de Carácter Personal

PARQUE DE VIVIENDAS

DIMENSIÓN Y CARÁCTERÍSTICAS

Total viviendas	5.235	Viv. construidas antes de 1951	115
Viv. principales	4.170	Viv. construidas antes de 1961	510
Viv. secundarias	350	Viv. cedida gratis o a bajo precio	1
Viv. vacías	715		
Tamaño medio del hogar (pers./viv. princ.)	2,78		

TAMAÑO DE LA VIVIENDA

	Nº	%	% MUN >50.000 HAB.	% ANDALUCÍA
Viv. < 45 m ²	155	3,72	3,90	2,08
Viv. 45 a 75 m ²	3.005	72,06	39,04	27,54
Viv. 75 a 105 m ²	820	19,66	43,86	43,86
Viv. 105 a 150 m ²	155	3,72	18,04	18,04
Viv. 150 m ² o más	1	0,02	3,88	7,47
Tamaño medio de la vivienda (m ²)		71,18		

Fuente: Trabajo de Campo. Censo de Población y Vivienda 2011. Instituto de Estadística y Cartografía de Andalucía (IECA).
(1). Datos afectados por la Ley Orgánica de Protección de Datos de Carácter Personal

HABITABILIDAD Y VULNERABILIDAD DE LOS HOGARES

CONDICIONES DE HABITABILIDAD DE LAS VIVIENDAS

	Nº	%
Viv. sin cuarto de aseo con inodoro	1	0,02
Viv. sin baño o ducha	0	0,00
Viv. en edificios sin evacuación de aguas residuales	0	0,00
Viv. en edificios con estado de conservación ruinoso, malo o deficiente	1.445	34,65
Viv. en edificios sin ascensor de 4 o más plantas	2.965	71,10

VULNERABILIDAD DE LOS HOGARES

	Nº	%
Hogares unipersonales de mayores de 64 años	415	9,95
Hogares sin ninguna persona ocupada	1.870	44,84
Hogares monoparentales (1 Adulto+menores)	245	5,88

Fuente: Censo de Población y Vivienda 2011. Instituto de Estadística y Cartografía de Andalucía (IECA).
(1). Datos afectados por la Ley Orgánica de Protección de Datos de Carácter Personal

PERSONAS PERCEPTORAS DEL INGRESO MÍNIMO DE SOLIDARIDAD (2016)

Nº Percept. IMS (2016)	167	Percept. (2016)/Pob 16 a 64 (2011). %	21,42
Nº Percept. (2016)/1.000 hab (2016)	16,49	Percept. (2016)/ Hogar (2011). %	4,00

Fuente: Consejería de Igualdad y Políticas Sociales

PARTICIPACIÓN EN PROCESOS ELECTORALES (2015)

Participación en ZD elección al Parl. Andaluz 2015. %	54,65	% Partic. en Municipio	65,27
Nº personas inscritas en Censo Electoral 2015	8.690	% Partic. Mun. >50M	65,21
		% Partic. en Andalucía	60,76

Fuente: Instituto de Estadística y Cartografía de Andalucía (IECA)

Fuente: Trabajo de Campo. Censo de Población y Vivienda 2011. Instituto de Estadística y Cartografía de Andalucía (IECA).
(1). Datos afectados por la Ley Orgánica de Protección de Datos de Carácter Personal

DIAGNÓSTICO PRELIMINAR

CARACTERÍSTICAS GENERALES DE LA ZONA

¿INCLUYE ZD APOYADA POR LA CIPS ANTES DE 2017? NO

RESULTADOS SEGÚN MÉTODO ATLAS DE BARRIOS VULNERABLES

	NIVEL (0,A,B,C,D) 0 nivel menos desfavorecido / D nivel más desfavorecido
PARO + ANALFABETISMO	0
PARO + ANALFABETISMO + VIVIENDA EN MAL ESTADO	A
PARO + ANALFABETISMO +VIV. MAL ESTADO + INMIGRACIÓN	A

+ info: ver informe "Diagnóstico sobre la situación de la desigualdad y exclusión territorial en Andalucía"

RESULTADOS SEGÚN MÉTODO ÍNDICE SINTÉTICO

	VALOR	Nº ORDEN (1 AL 185)
INDICADOR DESFAVORECIMIENTO SOCIOECONÓMICO (IDS)	0,450	59
INDICADOR DÉFICIT HABITACIONAL (IDH)	0,201	9
INDICADOR DESVENTAJA SOCIO-HABITACIONAL (IDF)	0,651	19

+ info: ver informe "Diagnóstico sobre la situación de la desigualdad y exclusión territorial en Andalucía"

RESULTADOS SEGÚN ANÁLISIS FACTORIAL Y CLÚSTER

TIPOLOGÍA DE CONGLOMERADO Problemas de habitabilidad

+ info: ver informe "Diagnóstico sobre la situación de la desigualdad y exclusión territorial en Andalucía"

DISPOSITIVOS Y RED DE ACTORES/ACTRICES

DISPOSITIVOS EN LA ZONA DESFAVORECIDA

	Nº DISP.	DISP/ 1.000 HAB
DISPOSITIVOS EDUCATIVOS	7	0,6
DISPOSITIVOS SANITARIOS	1	0,1
DISPOSITIVOS ASISTENCIALES	3	0,3
OTROS DISPOSITIVOS	3	0,3

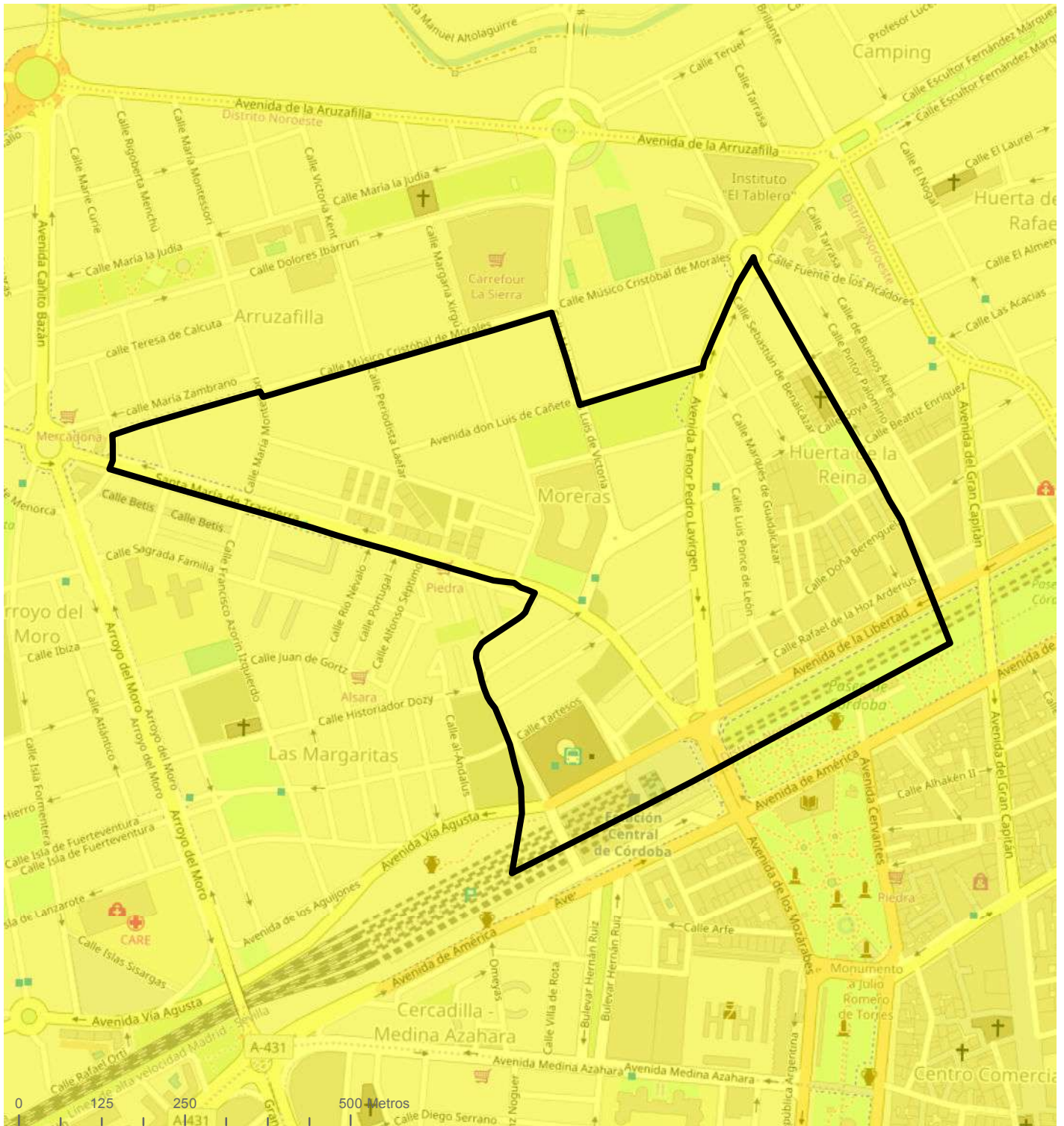
Fuente: Trabajo de campo. Elaboración propia.

RED DE ACTORES EN LA ZONA DESFAVORECIDA

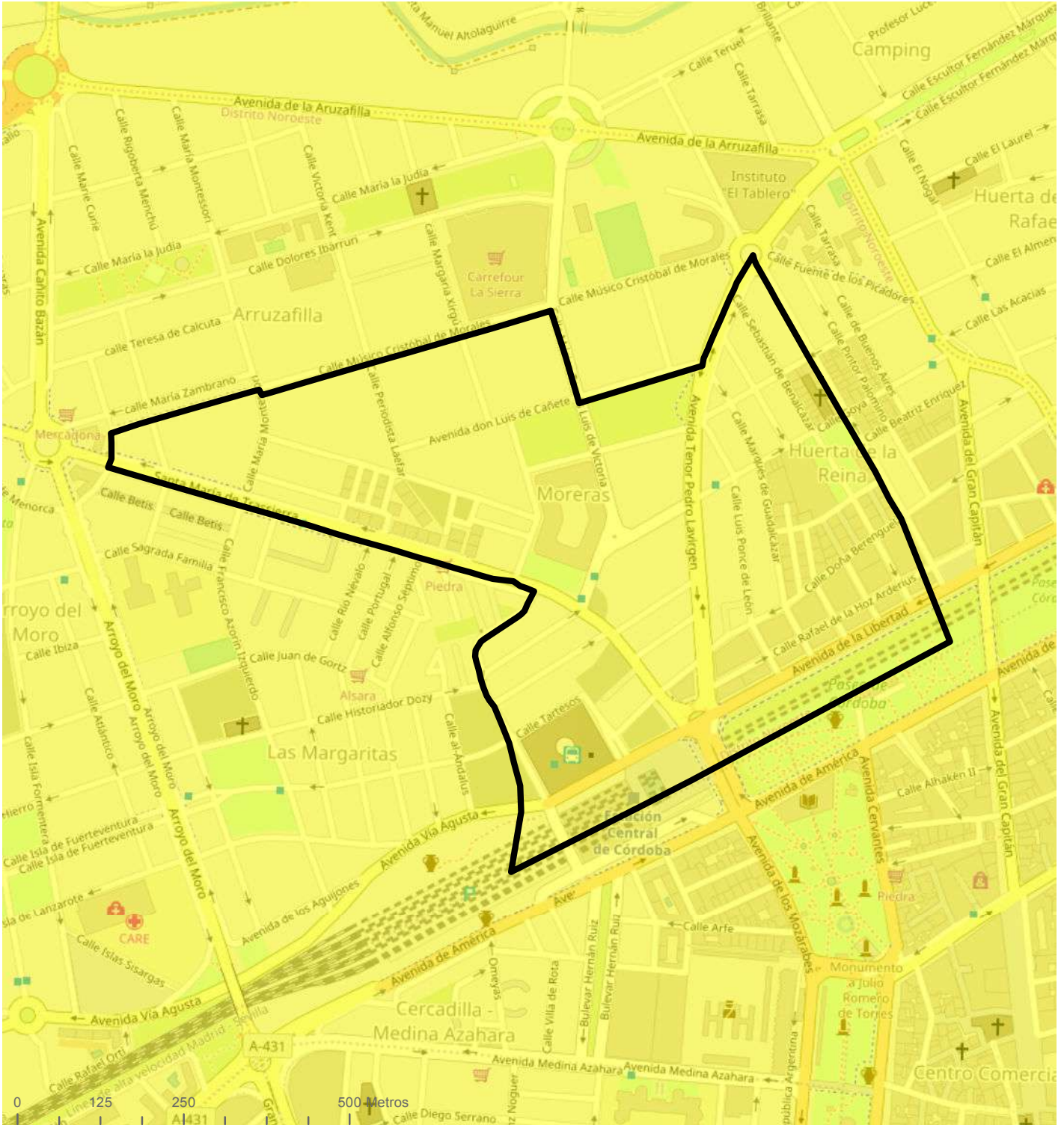
¿COBERTURA DE LA RED DE ACTORES/ACTRICES? Intermedia

Fuente: Trabajo de campo. Elaboración propia.

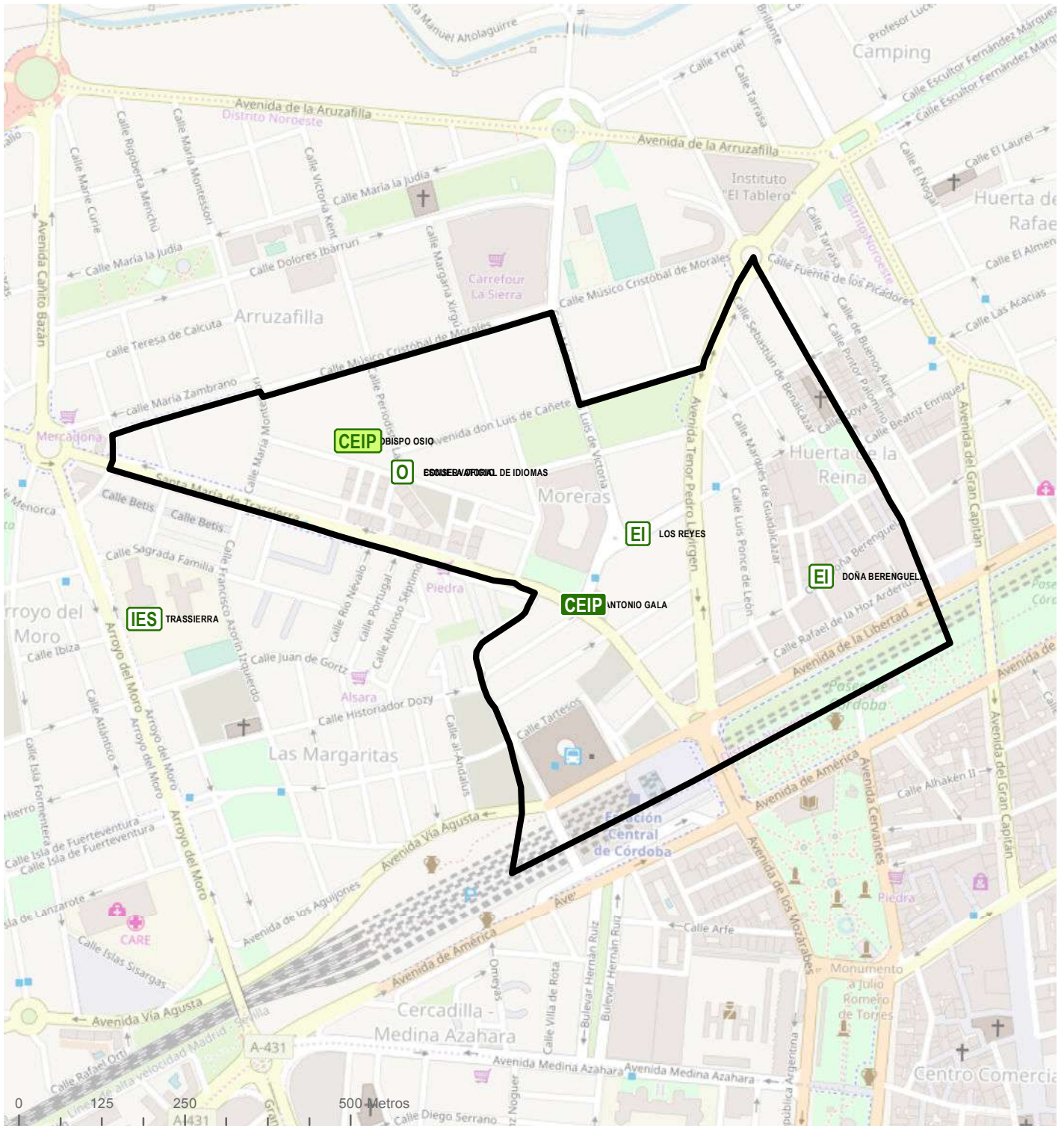
OBSERVACIONES



 ZONA DESFAVORECIDA












 ZONA DESFAVORECIDA

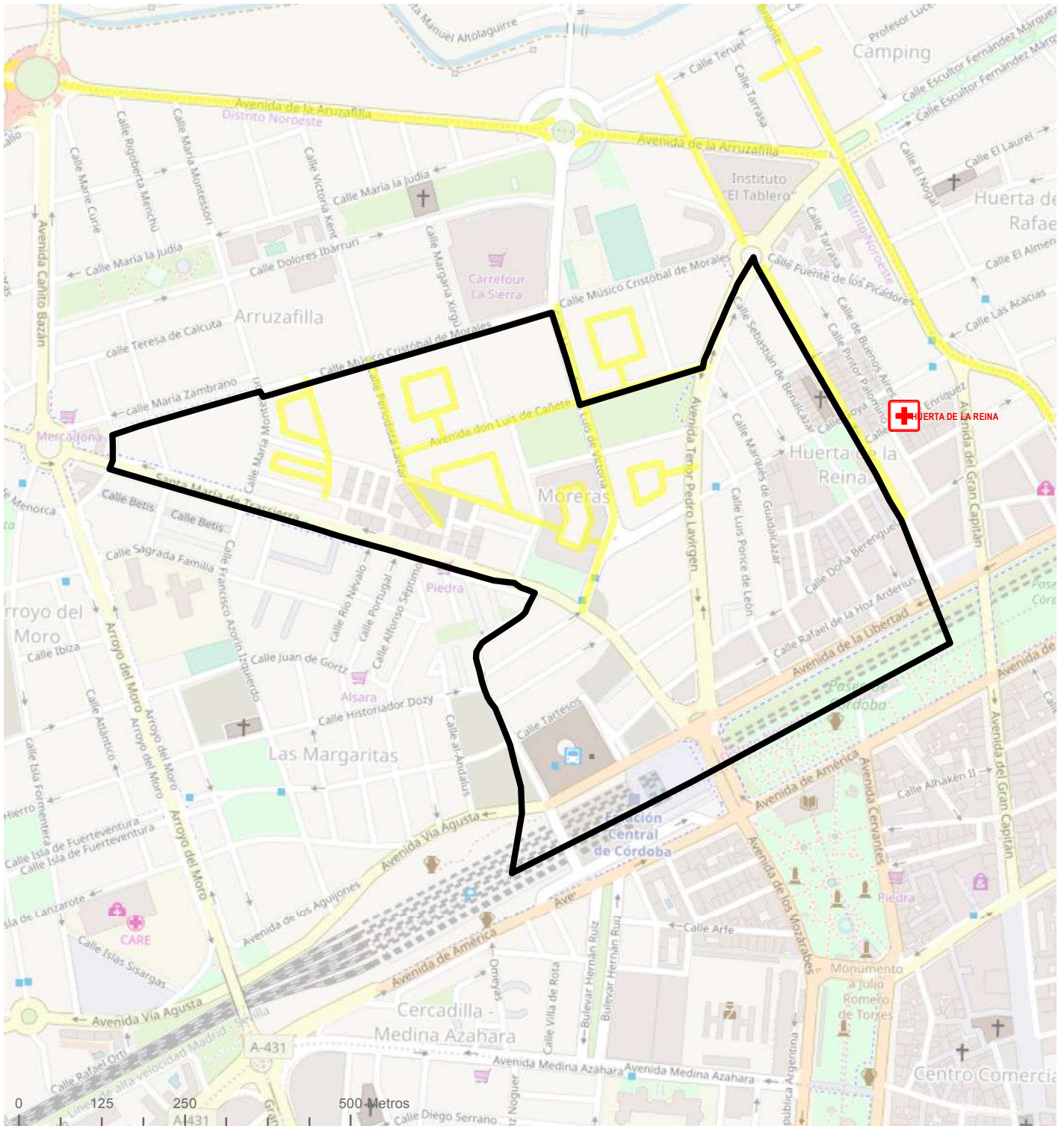


 ZONA DESFAVORECIDA

EDUCACIÓN

-  Escuela Infantil
-  Colegio de Educación Infantil y Primaria
-  Instituto de Educación Secundaria
-  Centro Docente Privado
-  Centro de Educación Permanente
-  Otros centros educativos


-  Centros con Comunidad de Aprendizaje
-  Centros con Planes de Compensación Educativa
-  Centros con Planes de Compensación Educativa y Comunidad de Aprendizaje

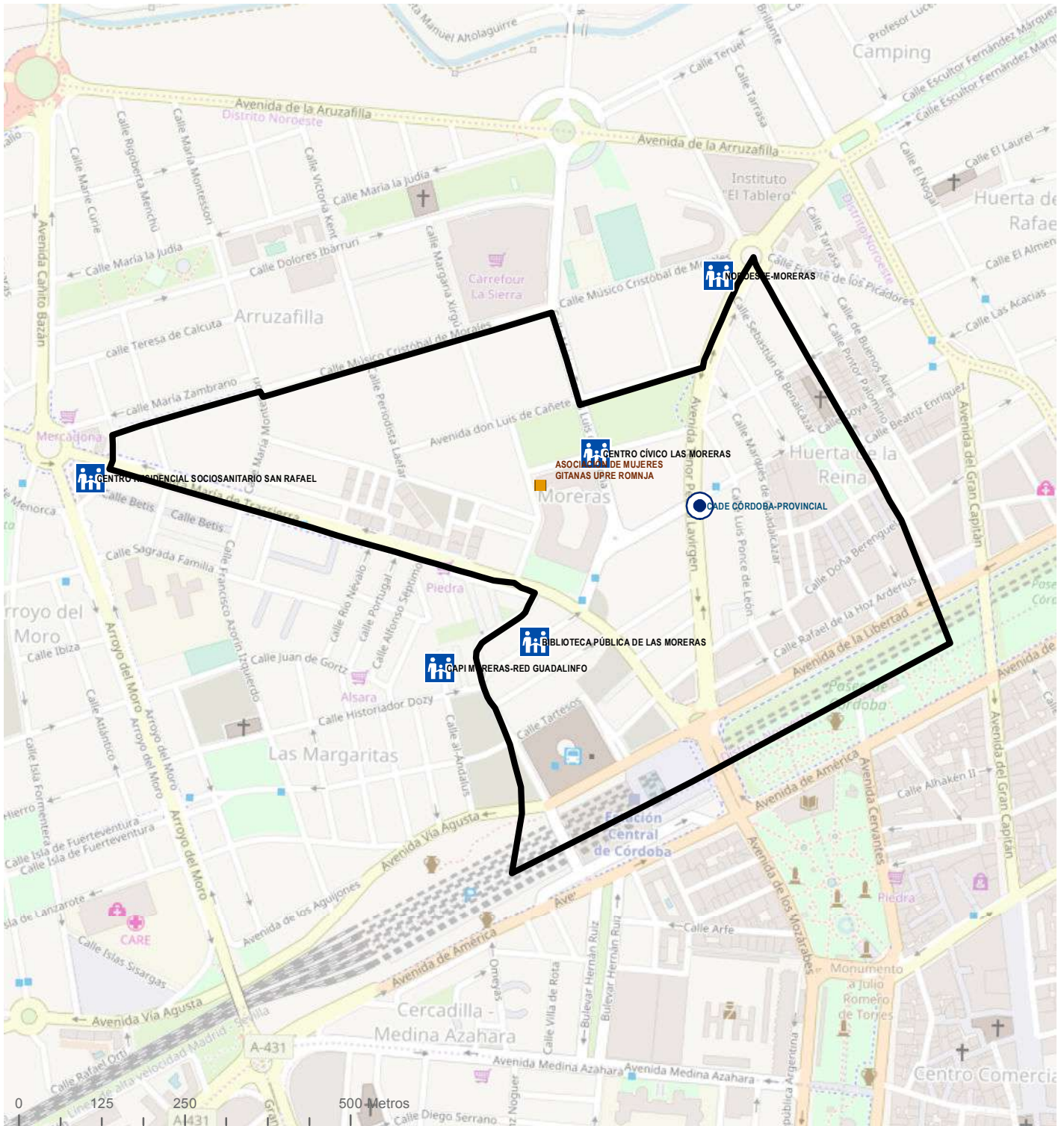


 ZONA DESFAVORECIDA

SALUD



 Centros de Atención Primaria (CAP)

 Calles ZNTS Salud




 ZONA DESFAVORECIDA








ZONAS CON NECESIDADES DE TRANSFORMACIÓN SOCIAL

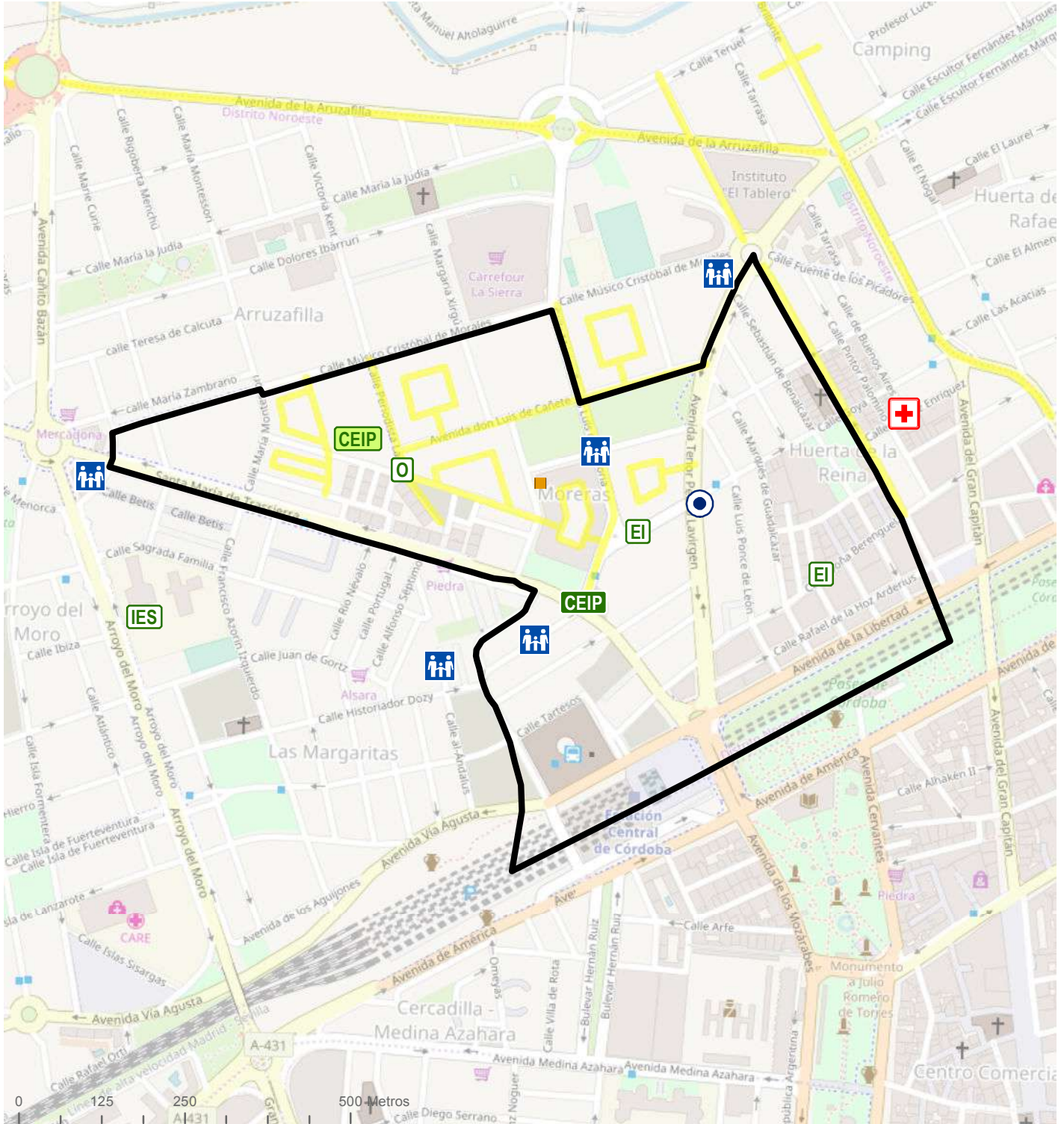
-  Delimitación Orden 28 de marzo de 2016
-  Delimitación Decreto 7 / 2013

VIVIENDA

-  Áreas de Regeneración y Renovación Urbana



OTROS

-  Servicios Sociales Comunitarios
-  Oficinas de empleo
-  AVRA
-  Centro Andaluz de Emprendimiento
-  Movimiento asociativo
-  Asociación Vecinal
-  Tercer Sector




 ZONA DESFAVORECIDA










ZONAS CON NECESIDADES DE TRANSFORMACIÓN SOCIAL

-  Delimitación Orden 28 de marzo de 2016
-  Delimitación Decreto 7 / 2013



VIVIENDA

-  Áreas de Regeneración y Renovación Urbana








EDUCACIÓN

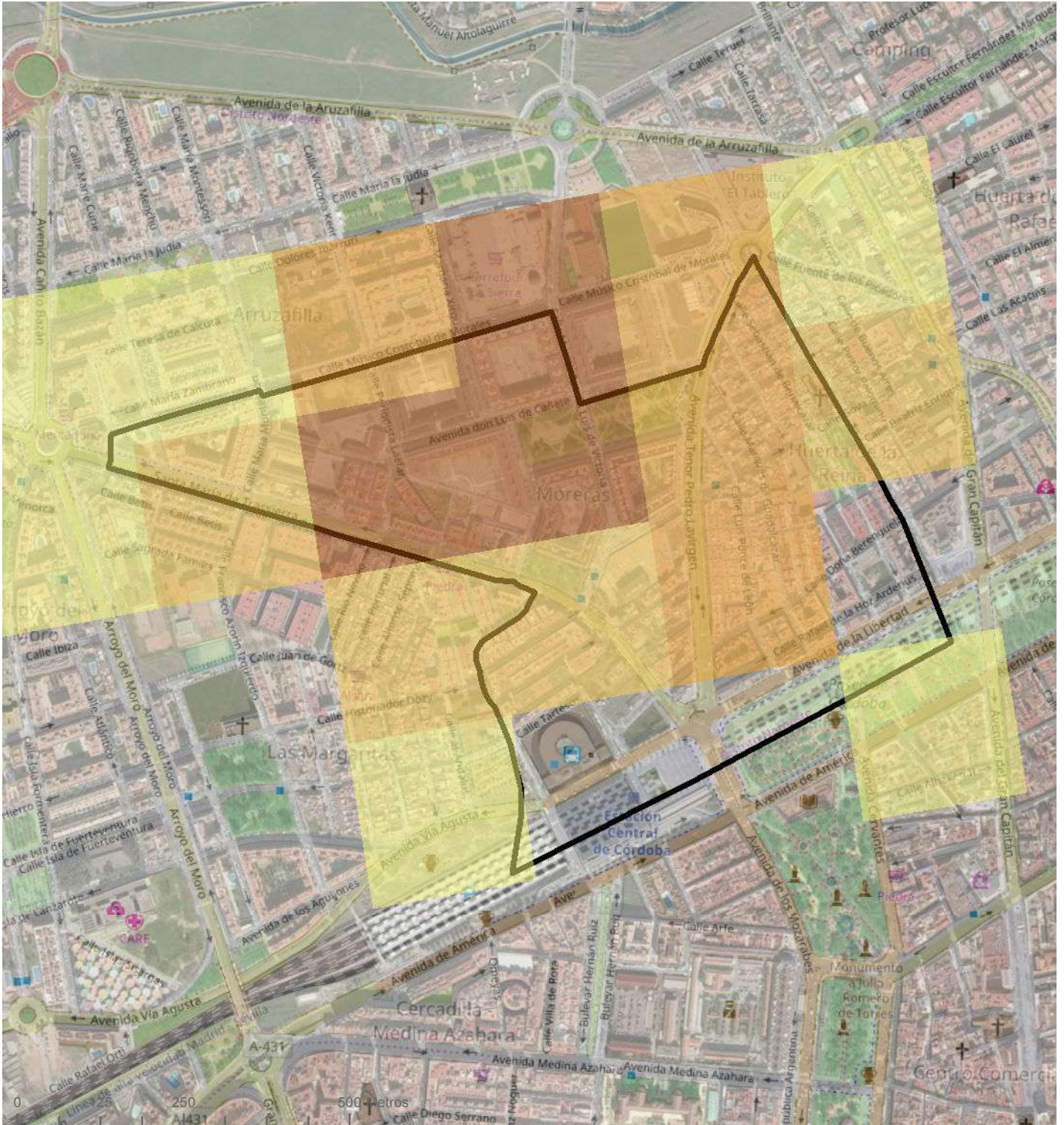
-  Escuela Infantil
-  Colegio de Educación Infantil y Primaria
-  Instituto de Educación Secundaria
-  Centro Docente Privado
-  Centro de Educación Permanente
-  Otros centros educativos
-  Centros con Comunidad de Aprendizaje
-  Centros con Planes de Compensación Educativa
-  Centros con Planes de Compensación Educativa y Comunidad de Aprendizaje

SALUD

-  Centros de Atención Primaria (CAP)
-  Calles ZNTS Salud

OTROS






-  Servicios Sociales Comunitarios
-  Oficinas de empleo
-  AVRA
-  Centro Andaluz de Emprendimiento
-  Movimiento asociativo
-  Asociación Vecinal
-  Tercer Sector



 ZONA DESFAVORECIDA

IMS

Personas perceptoras

-  1 - 5
-  6 - 14
-  15 - 32
-  33 - 65
-  66 - 115

DISPOSITIVOS

LAS MORERAS

Municipio Córdoba (capital)
Provincia Córdoba

Servicios Sociales

ENTIDAD

TIPO DE ENTIDAD

CSSC NOROESTE-MORERAS

Servicios Sociales Comunitarios

Dirección Glorieta Rafael Bernier Soldevilla esq. con Tenor Pedro Lavirgen **Público**
Tfno. / Fax 957340055 957340057
Web

CENTRO CÍVICO LAS MORERAS

Servicios Sociales Comunitarios

Dirección C/ Músico Tomás Luis de Victoria, s/n **Público**
Tfno. / Fax 957279171
Web

BIBLIOTECA PÚBLICA DE LAS MORERAS

Biblioteca

Dirección C/ Francisco de Toledo, s/n Córdoba **Público**
Tfno. / Fax 957403775
Web

CAPI MORERAS-RED GUADALINFO

Centro de Acceso Público a Internet

Dirección Psje. Escritor Narbona, s/n. Local. Córdoba **Público**
Tfno. / Fax 957780040
Web

CENTRO RESIDENCIAL SOCIO SANITARIO SAN RAFAEL

Residenciales para personas mayores

Dirección Avda. Arroyo del Moro, 32. 14011 Córdoba **Privado**
Tfno. / Fax 957768471
Web <https://www.vitaliahome.es/centro/vitalia-san-rafael/>

Educación

ENTIDAD

TIPO DE ENTIDAD

CEIP ANTONIO GALA Centro Educativo Infantil y Primaria
CDA y PCE Dirección C/ Músico Tomás Luis de Victoria Público
 Tfno. / Fax 957734949
 Web

CEIP OBISPO OSIO Centro Educativo Infantil y Primaria
PCE Dirección C/ San Hermenegildo, s/n, 14011 Córdoba Público
 Tfno. / Fax 957379963
 Web

CEI DOÑA BERENGUELA Educación Infantil 0-3 años
 Dirección C/ Doña Berenguela, 14 Privado
 Tfno. / Fax 957404452
 Web

EI LOS REYES Educación Infantil 0-3 años
 Dirección C/ Músico Antonio Cabezón s/n Público
 Tfno. / Fax 957270912
 Web

IES TRASSIERRA Instituto de Educación Secundaria
 Dirección Avda. Arroyo del Moro, s/nº. 14011 Córdoba Público
 Tfno. / Fax 957734900
 Web www.iestrassierra.com

ESCUELA OFICIAL DE IDIOMAS Otros centros educativos
 Dirección C/ Periodista Leafar, s/n, 14011 Córdoba Público
 Tfno. / Fax 957379636
 Web

CONSERVATORIO Otros centros educativos
 Dirección Avda. de Los Piconeros, s/n, 14001 Córdoba Público
 Tfno. / Fax 957464302
 Web

Empleo

ENTIDAD

TIPO DE ENTIDAD

CADE CÓRDOBA-PROVINCIAL

Centro Andaluz de Emprendimiento

Dirección Avda. Tenor Pedro Lavirgen, s/n

Público

Tfno. / Fax 957355950

Web

Salud

ENTIDAD

TIPO DE ENTIDAD

CENTRO DE SALUD HUERTA DE LA REINA

Centros de Atención Primaria

CTA-D **Dirección** C/ Beatriz Enríquez, 1

Público

Tfno. / Fax 957355830

Web

RED DE AGENTES

LAS MORERAS

Municipio	Córdoba (capital)
Provincia	Córdoba

Servicios Sociales

NOMBRE/ENTIDAD	APELLIDOS/MAIL	CARGO
----------------	----------------	-------

Francisca	Suárez Segovia	Directora
CSSC NOROESTE-MORERAS		
zts.moreras@ayuncordoba.es		

Francisco Javier	Ramos Caballero	Dinamizador
CAPI MORERAS-RED GUADALINFO		
guadalinfo.moreras@andaluciajunta.es		

Educación

NOMBRE/ENTIDAD	APELLIDOS/MAIL	CARGO
----------------	----------------	-------

Javier	Luque Rodríguez	Secretario
CEIP ANTONIO GALA		
14008093.edu@juntadeandalucia.es		

M^a Inmaculada	Troncoso García	Directora
IES TRASSIERRA		
direccion@iestrassierra.com		

Movimiento Asociativo

NOMBRE/ENTIDAD	APELLIDOS/MAIL	CARGO
----------------	----------------	-------

Carmen	Carrillo	Presidenta
ASOCIACIÓN DE MUJERES GITANAS UPRE ROMNJA		
upreromnja@hotmail.com		

José Luis	Sánchez	Coordinador
ASOCIACIÓN PARA LA DEFENSA SOCIAL DE ADOLESCENTES Y MENORES (ADSAM)		
asociacionadsam@adsam.es		

Estrategia Regional Andaluza para la cohesión e inclusión social. Intervención en zonas desfavorecidas. (ERACIS)



Emilia **Membrillera Santof.** Coord. Área de Educación para la Ciudadanía Global y Eman
MUJERES EN ZONA DE CONFLICTO
mzc@mzc.es

Salud

NOMBRE/ENTIDAD	APELLIDOS/MAIL	CARGO
----------------	----------------	-------

Modesto	Pérez Díaz	Director
CENTRO DE SALUD HUERTA DE LA REINA		
ciudadania.dscyg.sspa@juntadeandalucia.es		

INICIATIVAS

LAS MORERAS

Municipio Córdoba (capital)
Provincia Córdoba

INICIATIVA	ACTOR/ENTIDAD
Actividades dentro de las Comunidades de Aprendizaje CEIP Antonio Gala	ASOCIACIÓN UPRE ROMNJA
Talleres con Mujeres Gitanas del Barrio de Las Moreras	ASOCIACIÓN UPRE RONMJA
Plan Municipal de Inclusión Activa	AYUNTAMIENTO DE CÓRDOBA
Programa Extraordinario de Ayuda a la Contratación de Andalucía (PEACA)	AYUNTAMIENTO DE CÓRDOBA
Comunidades de Aprendizaje	CEIP ANTONIO GALA
Planes y Programas Educativos	IES TRASSIERRA
Intervención Deportiva Integral	INSTITUTO MUNICIPAL DE DEPORTE, AYUNTAMIENTO DE CÓRDOBA
Programa Habilidades para la Vida (Prevención de Drogodependencias)	SERVICIOS SOCIALES AYTO. CÓRDOBA
Servicio de Intervención Socioeducativa con Infancia y Familia	SERVICIOS SOCIALES AYTO. DE CÓRDOBA
Programa para la Integración de Menores en Situación de Exclusión	SERVICIOS SOCIALES AYUNTAMIENTO CÓRDOBA
Prevención del Absentismo Escolar	SERVICIOS SOCIALES AYUNTAMIENTO DE CÓRDOBA

ACTUACIONES EN ZONA

(Cofinanciadas por la Política de Servicios Sociales de la Junta de Andalucía y ejecutadas por Ayuntamientos y Entidades Sociales)

LAS MORERAS

Documentos de declaración de zona

- Barriada de Actuación Preferente en el Decreto 202/1989

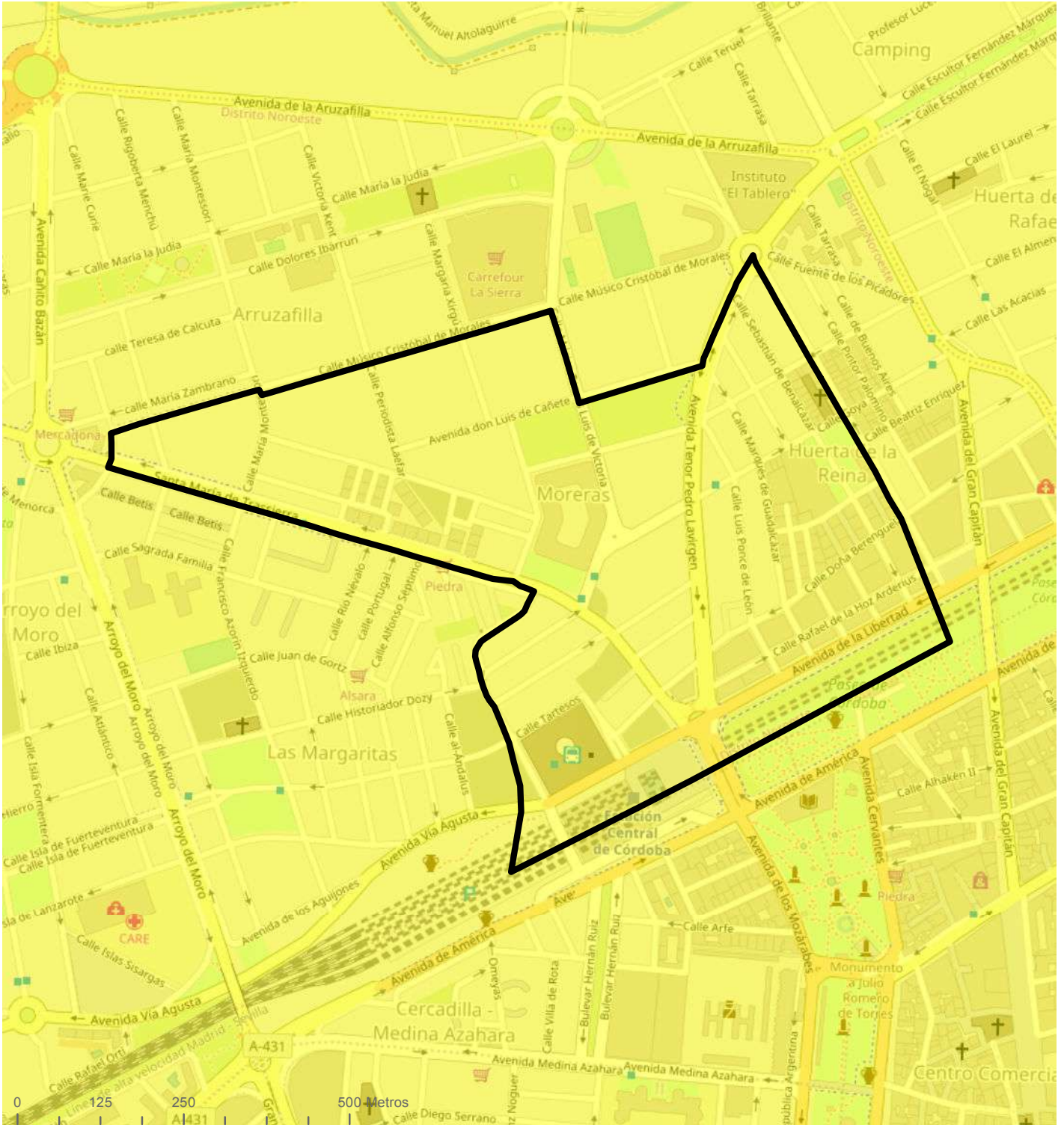
Años en los que se tiene registro de actuaciones identificadas en la zona (2000-2017)

2001,2002,2003,2004,2005,2006,2007,2008,2009,2010,2011

Intervención de la Consejería de Igualdad y Políticas Sociales en la zona

Las Moreras fue declarada Barriada de Actuación Preferente en 1989, en el Decreto 202/1989 de 3 de octubre, habiendo sido desde entonces objeto de múltiples intervenciones por parte de la Consejería responsable de servicios sociales y otras Consejerías de la Junta de Andalucía, y por el propio Ayuntamiento de Córdoba, además de por otras entidades sociales.


A partir de dicha declaración la zona ha sido objeto de intervención de diferentes iniciativas municipales y de entidades sociales. En los primeros años, y de acuerdo a la propia estructura del Plan de Barriadas las intervenciones se centraban en formación, animación socio-cultural, inserción social, urbanismo y vivienda, fundamentalmente, destacando el programa "Tardes blancas y escuelas de verano" de los años 2008 y 2010.




 ZONA DESFAVORECIDA

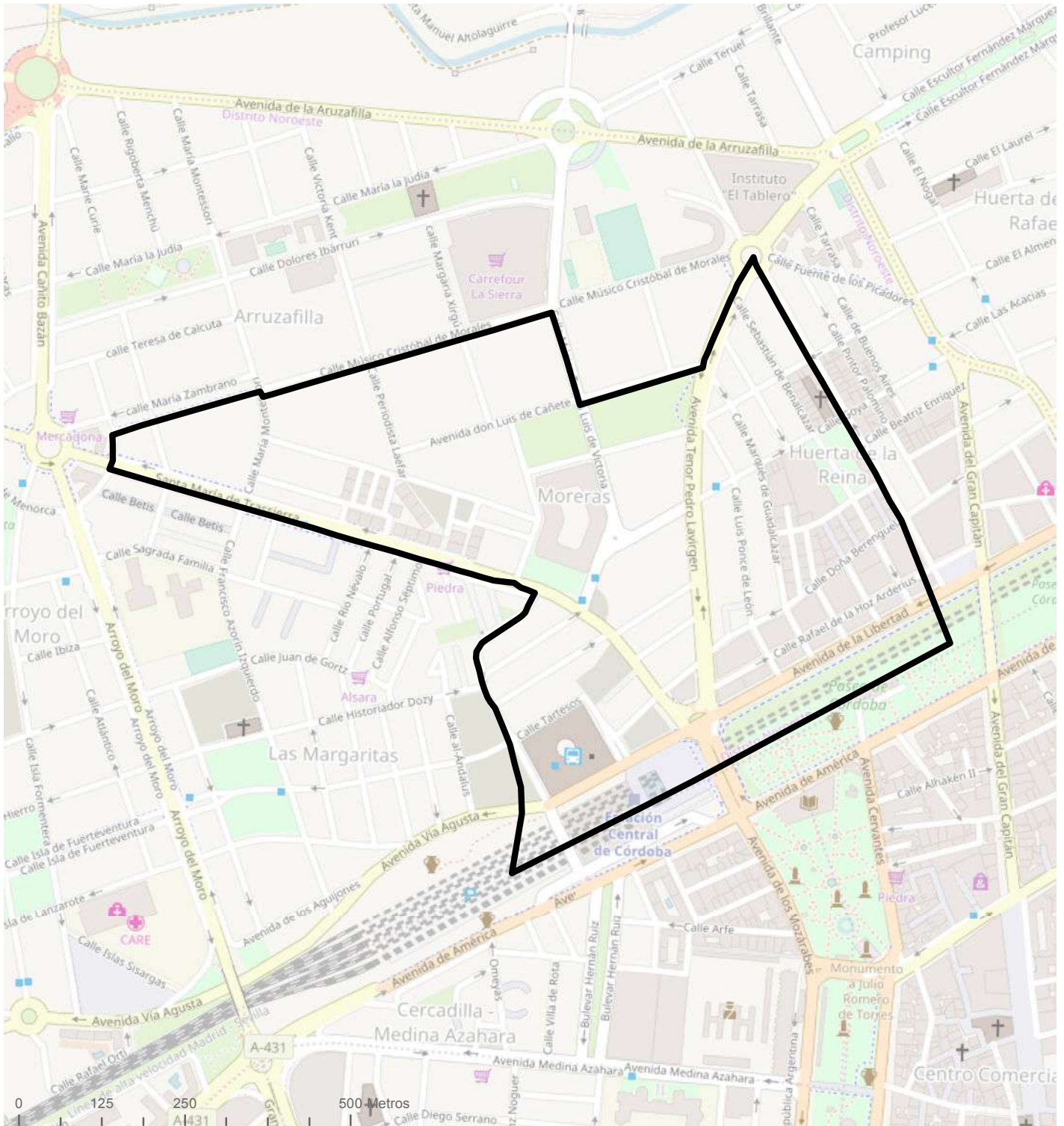
ZONAS CON NECESIDADES DE TRANSFORMACIÓN SOCIAL

 Delimitación Orden 28 de marzo de 2016

 Delimitación Decreto 7 / 2013



VIVIENDA

 Áreas de Regeneración y Renovación Urbana




 ZONA DESFAVORECIDA

ZONAS CON NECESIDADES DE TRANSFORMACIÓN SOCIAL

-  Delimitación Orden 28 de marzo de 2016
-  Delimitación Decreto 7 / 2013

VIVIENDA

-  Áreas de Regeneración y Renovación Urbana